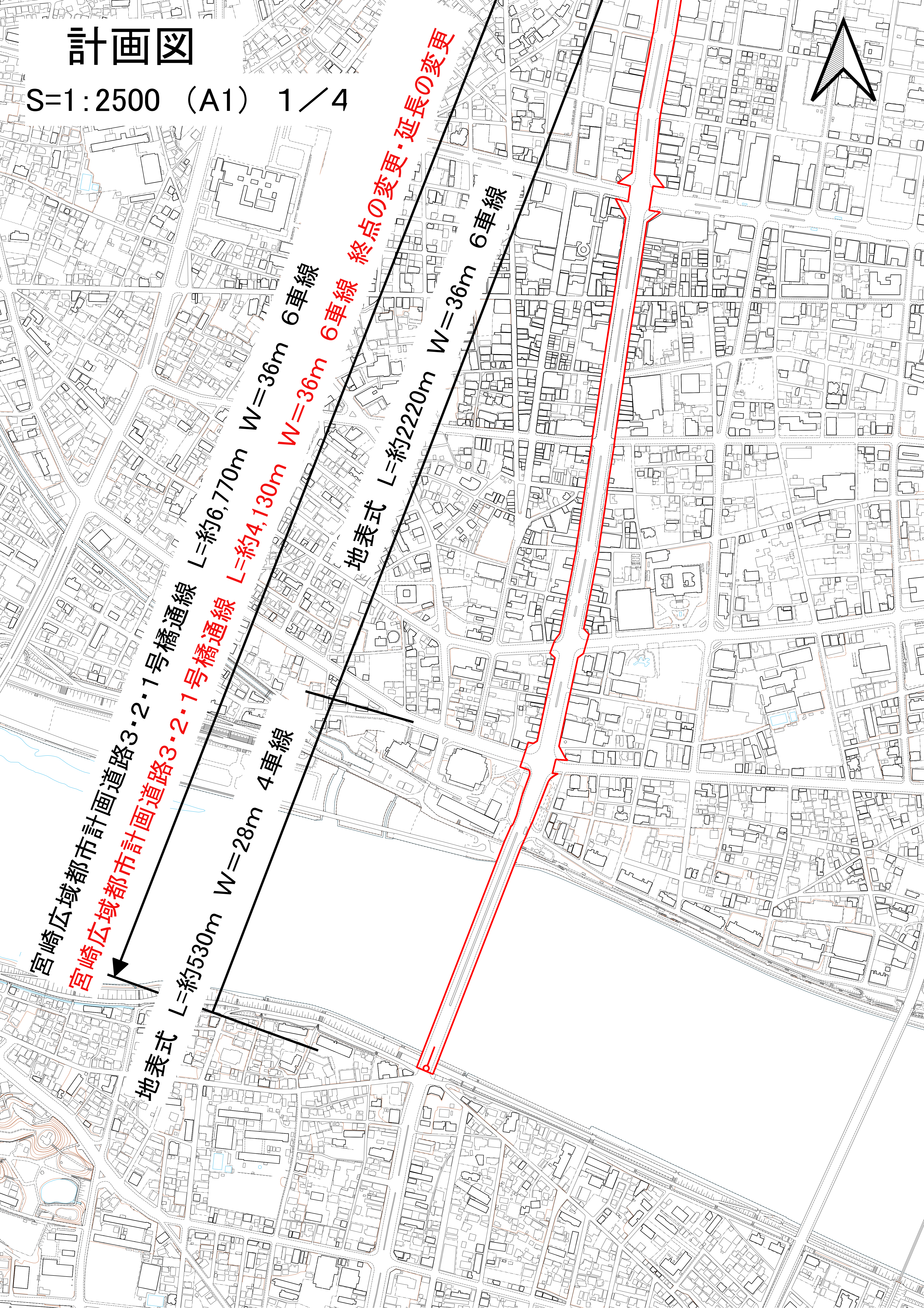


計画図

S=1 : 2500 (A1) 1 / 4



宮崎広域都市計画道路3・2・1号橋通線

宮崎広域都市計画道路3・2・1号橋通線

453

宮崎広域都市計画道路3・2・1号橘通線
約530m W=

地表面式 $L \approx 530\text{m}$ $W = 28\text{m}$ 4車線

$L = \text{約}6,770\text{m}$
 $W = 36\text{m}$
 $W = \text{約}4,130\text{m}$
 6車線

$L \approx 4,130m$ $W = 36m$ 6車線
 $W = 36m$ 6車線

地表式

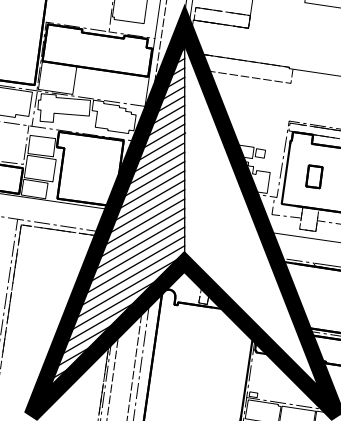
終点の交差点線

6車線

$W=36m$

$L=約2220m$

終点の変更・延長の変更



計画図

S=1:2500 (A1) 2 / 4

宮崎広域都市計画道路3・2・1号橋通線

宮崎広域都市計画道路3・2・1号橋通線

地表式

L=約2220m

W=36m

6車線

地表式

L=約6,770m

W=36m

6車線

地表式

L=約1480m

W=25m

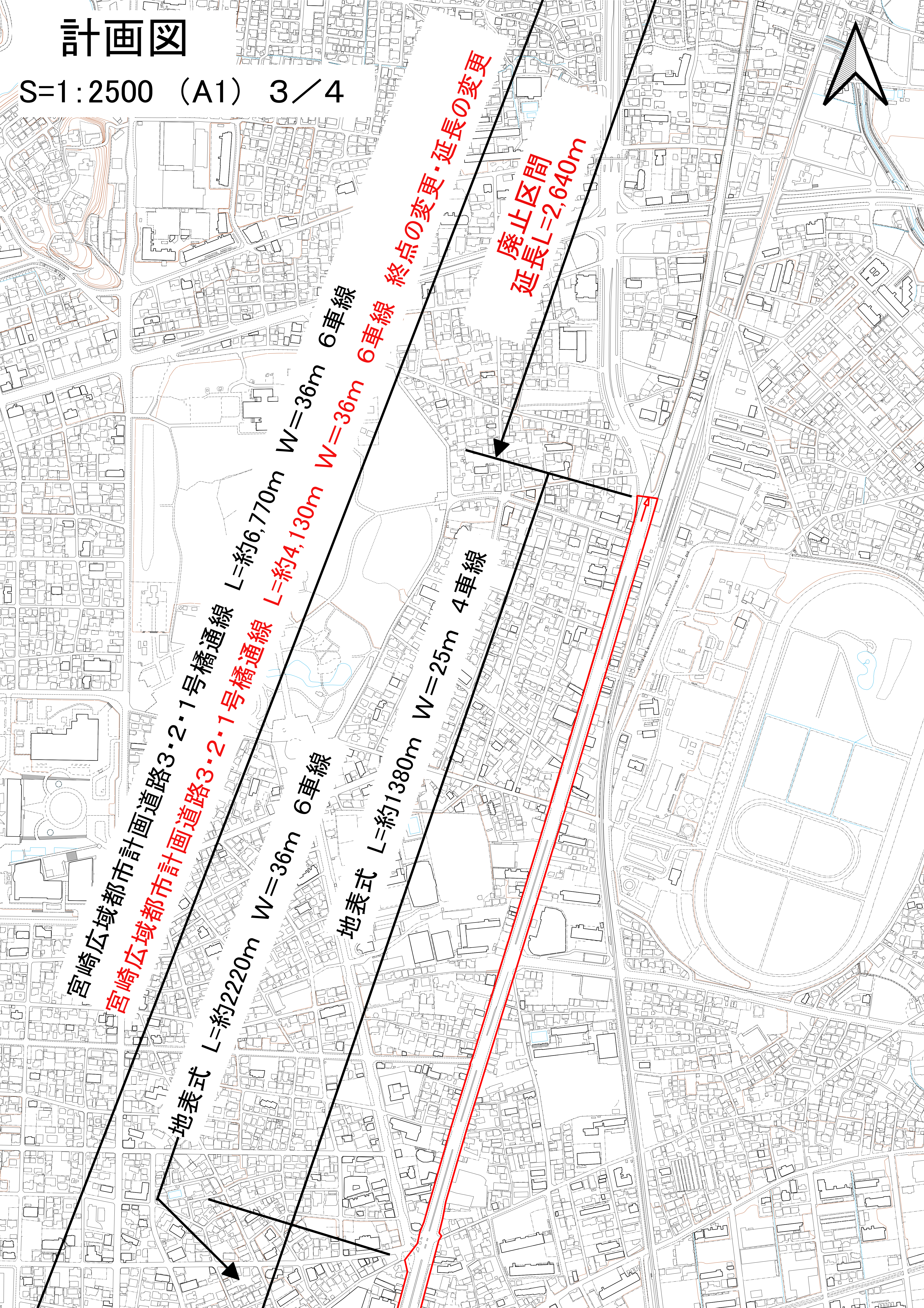
4車線

終点の変更・延長の変更

計画図

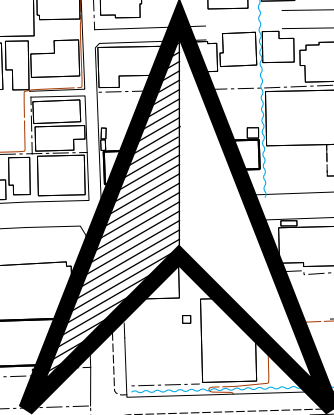
S=1:2500 (A1) 3/4

S=1:2500 (A1) 3/4



計画図

S=1:2500 (A1) 4/4



宮崎広域都市計画道路3・2・1号橘通線 L=約6,770m W=36m 6車線
宮崎広域都市計画道路3・2・1号橘通線 L=約4,130m W=36m 6車線
廃止区間 延長L=2,640m

終点の変更・延長の変更