

宮崎県の都市計画

(資料編)

2 0 2 3

(令和5年3月31日時点)

宮崎県県土整備部

目 次

I	概 要	
1	宮崎県の都市計画の概要	1
II	土地利用計画	
1	市街化区域及び市街化調整区域	7
2	用途地域	9
3	特別用途地区	11
4	特定用途制限地域	11
5	高度利用地区	12
6	防火地域及び準防火地域	12
7	風致地区	12
8	生産緑地地区	13
9	駐車場整備地区	13
10	臨港地区	13
11	伝統的建造物群保存地区	13
12	促進区域	13
III	都市施設	
1	道 路	14
2	駅前広場	63
3	都市高速鉄道	64
4	駐車場	64
5	通 路	64
6	公 園	65
7	緑 地	85
8	墓 園	86
9	公共下水道	87
10	都市下水路	92
11	汚物処理場	93
12	ごみ焼却場	93
13	その他の供給施設又は処理施設	94
14	市 場	94
15	と 畜 場	94
16	河 川	95
17	その他の社会福祉施設	95
18	火 葬 場	96
19	防火水槽	96
20	一団地の津波防災拠点市街地形成施設	96
IV	市街地開発事業	
1	土地区画整理事業	97
2	新住宅市街地開発事業	104
3	市街地再開発事業	104
V	地区計画等	
1	地区計画	105
VI	景観	
1	景観法の施行状況	124
	【区域区分に関する参考資料】	126

I 概要

1 宮崎県の都市計画

本県に都市計画が芽生えたのは、昭和2年に宮崎市、昭和3年に都城市が都市計画法（旧法）の適用を受けたことに始まる。（この時点で市政を施行していた都市は、宮崎市、都城市のみである）

法適用後の昭和5年にはこの2市が都市計画の土俵ともなるべき都市計画区域を決定した。

また、昭和7年には、宮崎市で38路線の街路を都市計画決定したのを始めとして翌年、都城市でも同様に街路の都市計画決定を行う等、都市の根幹となる施設の計画づくりが始まっており、戦前までに県内の大方の市町について都市計画の基礎がなされている。

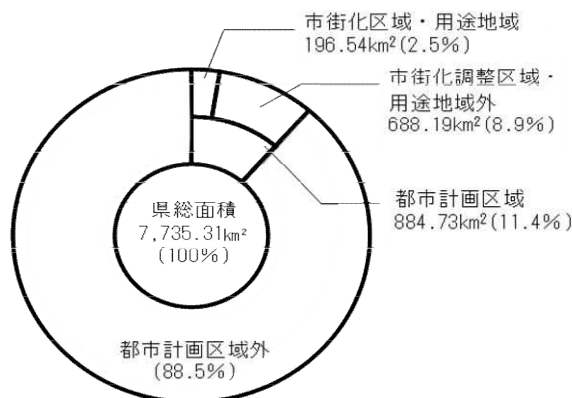
その後、終戦の混乱を経て、昭和43年6月には、市街地のスプロール防止を主眼とした新都市計画法がスタートし、都市計画は、戦前、戦後の時代に引き続き第4期を迎えることとなった。

近年では、我が国の都市を取り巻く状況は、人口減少・超高齢社会の本格的な到来、さらには厳しい財政的制約など、社会構造そのものから大きく変化してきている。

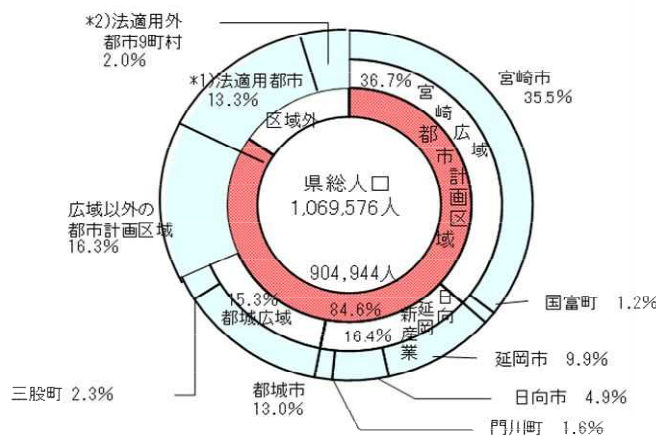
本県の人口動態においても、全国平均に比べ8年早く人口減少に転じるなど、人口減少・超高齢社会の到来による影響は、年々その深刻さを増しており、安心して暮らせるまちづくりの実現が重要な課題となっている。

現在、都市計画法を適用している市町は県内26市町村の内9市10町の19市町である。また、県の総面積に占める都市計画区域面積の割合は、約11%、県の総人口に占める都市計画区域内人口の割合は約85%を占めている。

県全土に対する都市計画区域
(令和5年3月31日現在)



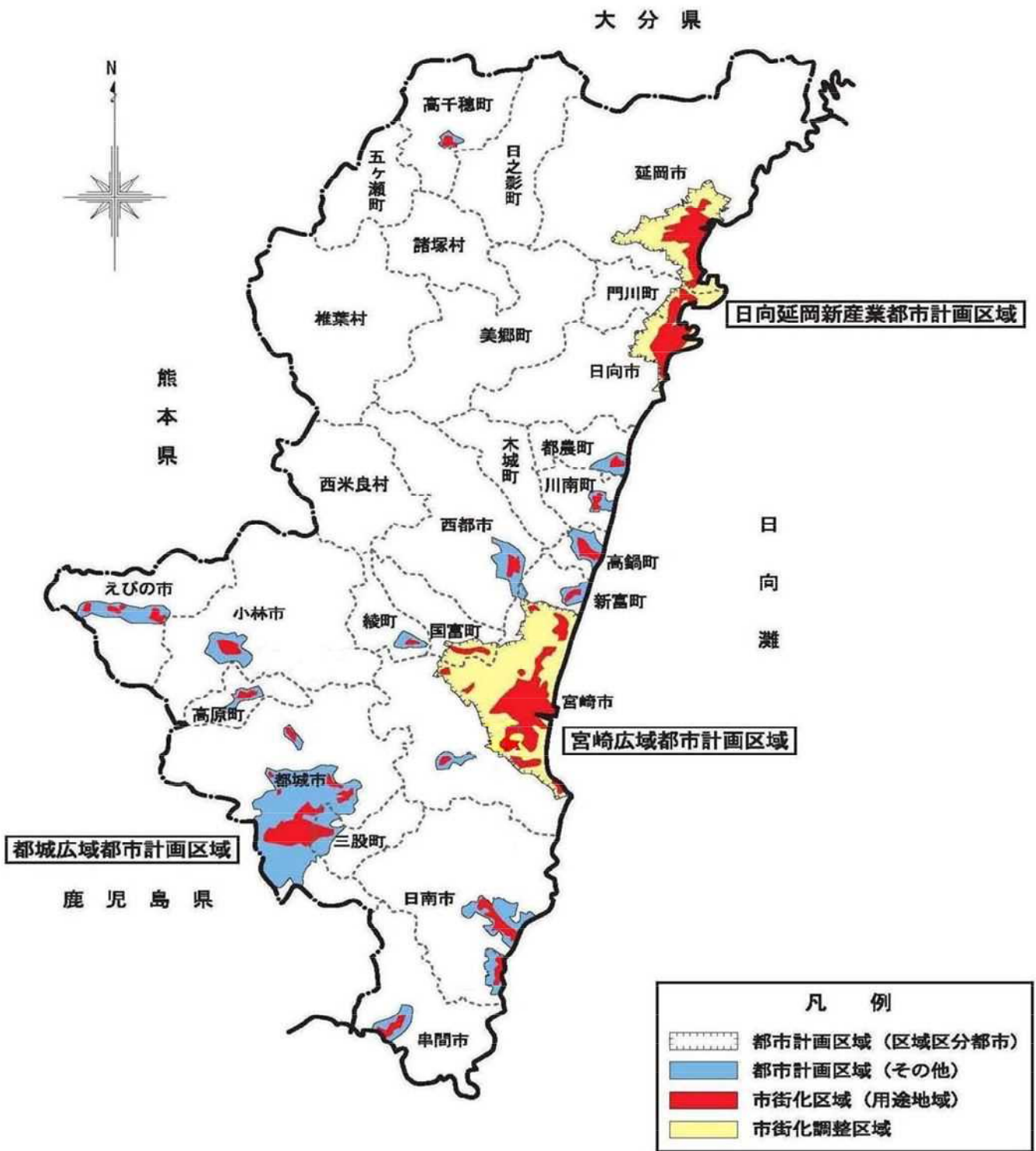
県人口に占める都市計画区域内人口
(令和2年10月現在)



*1) 法適用都市・・・都市計画区域が設定されている市町で、その区域外の地域

*2) 法適用外都市・・・都市計画区域が設定されていない市町

宮崎県都市計画区域指定図

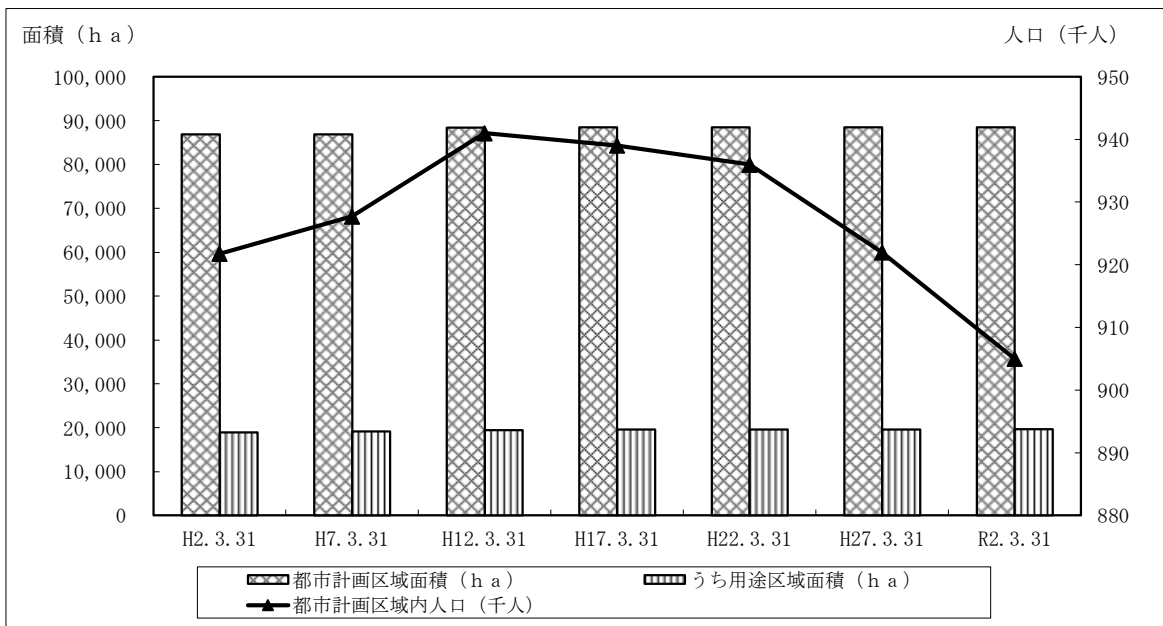


各指標の推移

○都市計画区域

都市計画区域内人口の増加に比例し、都市計画区域及び用途区域が拡大してきましたが、平成17年国勢調査では県の総人口減少に伴い、都市計画区域内人口も減少に転じています。

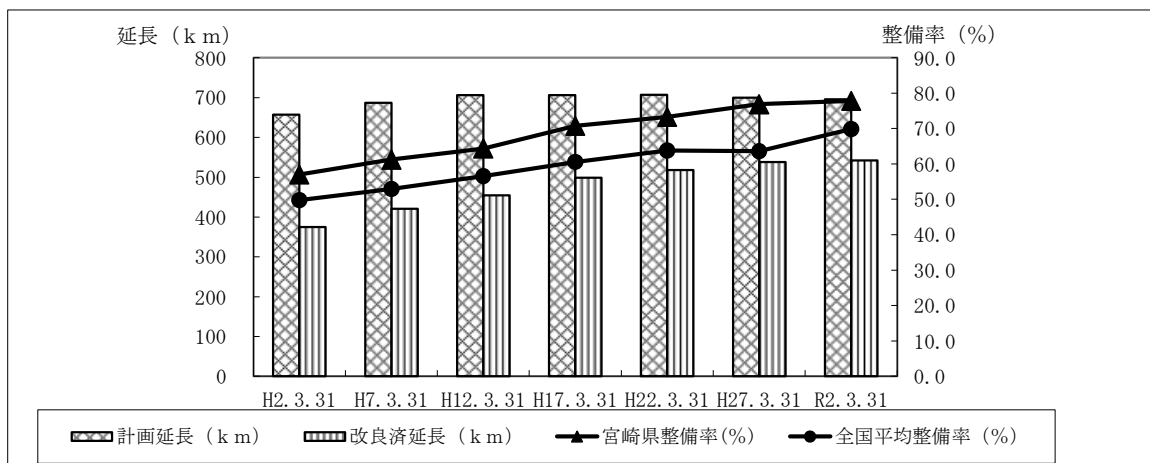
	H2. 3. 31	H7. 3. 31	H12. 3. 31	H17. 3. 31	H22. 3. 31	H27. 3. 31	R2. 3. 31
都市計画区域面積 (h a)	86,868	86,868	88,424	88,458	88,458	88,473	88,473
うち用途区域面積 (h a)	18,951	19,186	19,465	19,607	19,625	19,624	19,636
都市計画区域内人口 (千人)	922	928	941	939	936	922	905



○道路（用途地域内の幹線街路を対象）用途地域内の幹線街路（区分3）の延長

重要課題である道路整備への重点投資の結果、全国平均を上回る整備率を示しています。街路整備により、良好な交通環境の確保を進めます。

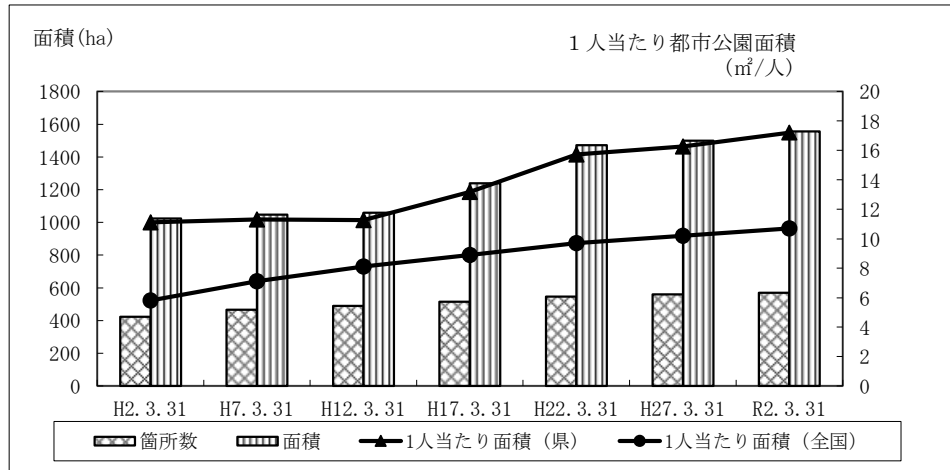
	H2. 3. 31	H7. 3. 31	H12. 3. 31	H17. 3. 31	H22. 3. 31	H27. 3. 31	R2. 3. 31
計画延長 (k m)	657	687	706	706	707	700	696
改良済延長 (k m)	375	421	455	499	518	538	542
宮崎県整備率 (%)	57.0%	61.2%	64.4%	70.7%	73.3%	76.9%	77.8%
全国平均整備率 (%)	49.8%	52.9%	56.6%	60.6%	63.8%	63.6%	69.9%



○公園

宮崎県は、環境保全、レクリエーション、景観形成等の観点から、公園整備を図ってきた結果、全国平均を大きく上回る都市計画公園面積（1人当たり）を確保しております。

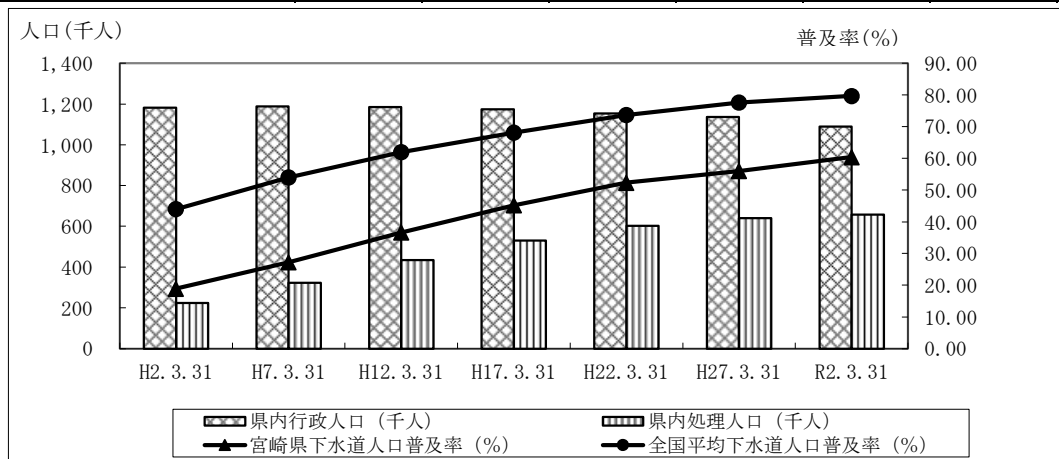
	H2. 3. 31	H7. 3. 31	H12. 3. 31	H17. 3. 31	H22. 3. 31	H27. 3. 31	R2. 3. 31
都市計画区域内人口（千人）	922	928	941	939	936	922	905
都市計画公園供用箇所数	423	467	489	514	547	560	569
都市計画公園供用面積（h a）	1,024	1,048	1,060	1,240	1,471	1,500	1,557
1人当たり都市計画公園面積（㎡/人）	11	11	11	13	16	16	17
〃（全国平均）	5.8	7.1	8.1	8.9	9.7	10.2	10.7



○下水道

本県の下水道の普及率は、年々伸びてきておりますが、全国平均と比べると大きく遅れており、更なる整備が必要です。

	H2. 3. 31	H7. 3. 31	H12. 3. 31	H17. 3. 31	H22. 3. 31	H27. 3. 31	R2. 3. 31
県内行政人口（千人）	1,181	1,188	1,185	1,173	1,153	1,136	1,089
県内処理人口（千人）	224	323	434	530	603	640	658
宮崎県下水道人口普及率（%）	18.9	27.2	36.6	45.2	52.3	56.0	60.4
全国平均下水道人口普及率（%）	44.0	54.0	62.0	68.1	73.7	77.6	79.7



○土地区画整理事業

公共施設の整備改善と宅地の利用増進による健全な市街地形成を図るため、
県内各地で土地区画整理事業を進めています。

	H2. 3. 31	H7. 3. 31	H12. 3. 31	H17. 3. 31	H22. 3. 31	H27. 3. 31	R2. 3. 31
用途地域面積 (h a)	18,951	19,186	19,465	19,607	19,625	19,615	19,636
施行済面積 (h a)	3,576	4,007	4,379	4,802	4,993	5,066	5,189
県平均用途地域面積比整備率 (%)	18.9	20.9	22.5	24.5	25.4	25.8	26.4
全国平均用途地域面積比整備率 (%)	13.8	14.7	15.3	16.4	17.3	17.8	18.8
計画面積 (h a)	4,735	5,180	5,364	5,472	5,467	5,467	5,467
整備率[施行済/計画面積] (%)	75.5	77.3	81.6	87.8	91.3	92.6	94.9

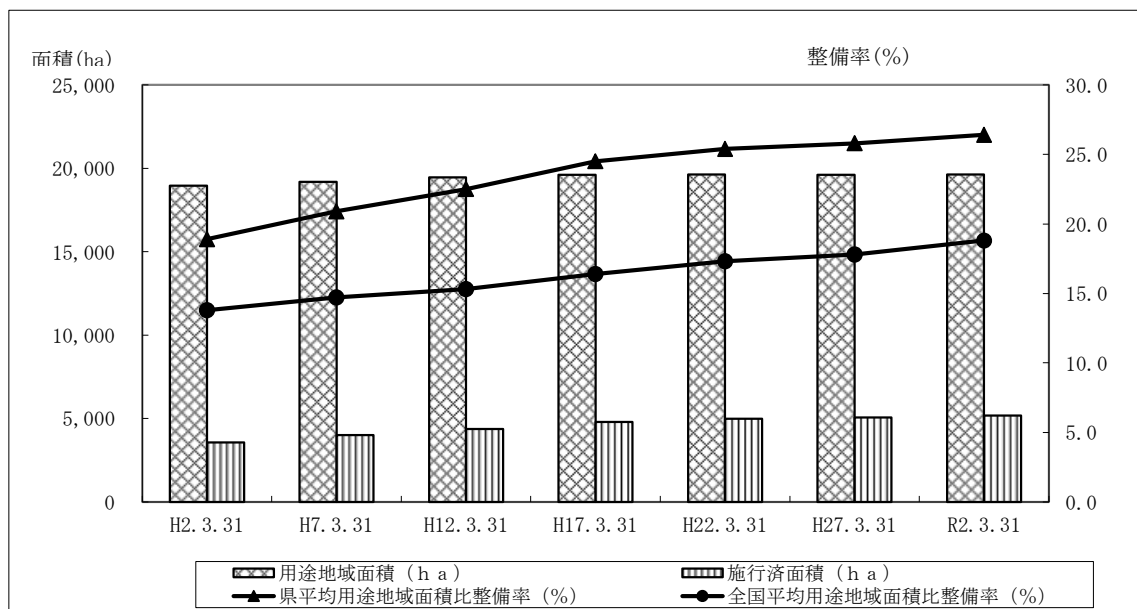


表 1-1 都市計画区域

(令和 5 年 3 月 3 1 日現在)

都市計画区域内					行政区域内			市街化区域・用途地域		人口集中地区		
区域名	都市名	最終区域 決定年月日	法指定 年月日	面積 h a	人口 千人	面積 h a	人口 人	面積 h a	人口 千人	R2国勢調査		
										面積 h a	人口 千人	
宮崎広域	宮崎市	宮崎市	H11. 8. 5	S 5. 4. 10	18,725	380.0	(田野含む) 64,354	(田野含む) 399,876	4,917	334.2	5,179	277.3
		佐土原町	H17. 4. 25	S13. 10. 13	4,628				576			
		高岡町	S62. 7. 30	S27. 3. 13	2,229				188			
		清武町	S54. 8. 7	S25. 11. 6	1,996				574			
	国富町	S45. 11. 14	S30. 4. 4	2,130	12.2	13,063	18,597	316	8.8	—	—	
	小計			29,708	392.2	(田野含む) 77,417	(田野含む) 418,473	6,571	343.0	5,179	277.3	
日向延岡 新産業	延岡市	S56. 7. 3	S 8. 11. 21	10,376	105.5	86,802	118,369	2,510	95.7	2,019	78.8	
	日向市	S56. 7. 3	S 9. 2. 7	5,105	53.0	33,689	59,028	1,736	48.9	1,249	39.8	
	門川町	S56. 7. 3	S11. 7. 31	1,879	16.7	12,051	17,472	517	15.4	220	8.8	
	小計			17,360	175.2	132,542	194,869	4,763	160.0	3,488	127.4	
都城広域	都城市	都城市	S57. 2. 12	S 5. 4. 10	13,040	143.1	(高崎含む) 65,336	(高崎含む) 162,257	2,243	86.4	2,080	69.0
		山之口町	S45. 11. 14	S35. 12. 24	1,470				150		—	—
		高城町	S57. 2. 12	S 8. 11. 10	1,427				242		—	—
		山田町	S57. 2. 12	S33. 2. 4	454				78		—	—
	三股町	S45. 11. 14	S25. 10. 28	2,200	24.4	11,002	25,935	528	17.3	—	—	
	小計			18,591	167.5	(高崎含む) 76,338	(高崎含む) 188,192	3,241	103.7	2,080	69.0	
日南	日南市	S52. 12. 6	S 8. 11. 10	4,096	34.4	(北郷含む) (南郷含む) 53,610	(北郷含む) (南郷含む) 50,480	943	23.2	389	12.3	
小林	小林市	S44. 5. 20	S10. 11. 10	2,360	25.6	56,295	43,614	495	11.8	297	7.3	
串間	串間市	H14. 4. 18	S 9. 2. 7	1,701	10.0	29,516	17,220	314	6.6	—	—	
西都	西都市	H10. 6. 1	S16. 5. 26	2,571	16.9	43,879	28,459	386	9.7	205	6.5	
えびの	えびの市	S44. 5. 20	S 8. 11. 10	3,080	13.6	28,293	18,267	576	7.0	—	—	
田野	宮崎市 田野町	S44. 5. 20	S25. 10. 28	765	8.3	—	—	235	6.2	—	—	
南郷	日南市 南郷町	S53. 6. 9	S10. 2. 8	863	7.2	—	—	129	4.0	—	—	
高崎	都城市 高崎町	S52. 12. 6	S27. 7. 25	427	2.9	—	—	142	2.2	—	—	
高原	高原町	S44. 5. 20	S 9. 9. 4	950	4.9	8,539	8,737	257	3.1	—	—	
綾	綾町	S44. 5. 20	S30. 4. 4	842	3.3	9,519	7,087	131	3.3	—	—	
高鍋	高鍋町	H10. 6. 1	S13. 8. 16	1,978	18.3	4,380	19,825	540	15.0	342	9.7	
新富	新富町	H27. 4. 13	S16. 5. 26	737	8.3	6,153	16,783	207	5.2	—	—	
川南	川南町	S53. 6. 9	S19. 3. 11	733	5.8	9,013	15,011	265	4.4	—	—	
都農	都農町	H12. 3. 31	S 8. 11. 21	1,148	6.5	10,211	10,333	254	4.2	—	—	
高千穂	高千穂町	S44. 5. 20	S13. 10. 13	563	4.0	23,754	11,466	205	3.3	—	—	
合計 (9市10町 18都市計画区域)				88,473	904.9	569,459	1,048,816	19,654	715.9	11,980	509.5	

都市計画区域 最終区域決定年月日は都市計画告示日。

都市計画区域内及び市街化区域・用途地域面積は令和 5 年 3 月 3 1 日現在

西都都市計画区域には新富町の一部 (9.5ha) を含む。

行政区域内面積は国土地理院の全国都道府県市区町村別面積調による。

行政区域内の人口は住民基本台帳による。

市街化区域は宮崎広域及び日向延岡新産業都市計画区域のみ

人口の算出においては、R2国勢調査(総務省統計局)の公表データに基づいているが、一部の市町においては、データが公表されていないため市町が算出したデータ及び基礎調査のデータによる

II 土地利用計画

1 市街化区域及び市街化調整区域

(令和5年3月31日現在)

都市計画 区域名	市町名		市街化区域 面積 (ha)	市街化調整区域 面積 (ha)	計
	合併前				
宮崎広域	宮崎 市	宮崎 市	4,917	13,808	18,725
		佐土原町	576	4,052	4,628
		高岡町	188	2,041	2,229
		清武町	574	1,422	1,996
	国富町	316	1,814	2,130	
	小計		6,571	23,137	29,708
日向延岡	延岡 市	2,510	7,866	10,376	
	日向 市	1,736	3,369	5,105	
	門川 町	517	1,362	1,879	
	小計		4,763	12,597	17,360
計	3市2町	11,334	35,734	47,068	

※ 一部、端数処理により合計値が一致しない箇所がある。

表 1-2 都市計画の決定状況

(令和5年3月31日現在)

都市計画区域名	市町名 合併前	市街化区域及び市街化調整区域	地域地区								促進地区 伝統的建造物群保存地区	地区計画 一団地の津波防災拠点市街地形成施設	都市施設										市街地開発			
			用途地域	特別用途地区	特定用途制限地域	高度利用地区	防火防風		生産緑地地区	駐車場整備地区			臨港地区	交通施設 道路歩行者専用道路 駅前市道 都通 公園緑地 墓園	下水 下水道 市下水	河川 河川	供給処理施設 ごみ焼却場 市場			防火防風 防火水槽	新設 新設	市街地再開発事業				
							防火防風	防火防風									ごみ焼却場	市場	市場							
宮崎広域	宮崎市	○	○	○	○	○	○	○	○	○	○	○	○	○	○	○	○	○	○	○	○	○	○	○	○	○
	佐土原町	○	○																							
	高岡町	○	○																							
	清武町	○	○	○																						
	国富町	○	○																							
日向延岡新産業	延岡市	○	○	○			○	○		○		○	○	○	○				○	○			○	○	○	○
	日向市	○	○	○			○			○		○	○	○	○				○				○	○	○	○
	門川町	○	○					○				○		○			○	○	○				○	○	○	○
都城広域	都城市	○	○	○	○	○	○	○		○		○	○	○	○				○	○	○		○	○	○	○
	山之口町	○	○	○										○												
	高城町	○	○	○			○							○												
	山田町	○	○	○										○												
	三股町	○												○					○						○	
日南	日南市	○	○				○		○	○	○		○	○	○			○				○	○	○	○	
小林	小林市	○	○				○						○		○							○	○	○	○	
串間	串間市	○							○				○	○	○								○	○	○	
西都	西都市	○		○	○					○	○		○		○	○							○	○	○	
えびの	えびの市	○											○					○					○	○	○	
田野	宮崎市 田野町	○											○		○								○	○	○	
南郷	日南市 南郷町	○	○						○				○		○								○	○	○	
高崎	都城市 高崎町	○	○	○									○		○								○	○	○	
高原	高原町	○						○					○		○											
綾	綾町	○											○		○											
高鍋	高鍋町	○					○	○					○	○	○								○	○	○	
新富	新富町	○											○		○			○					○	○	○	
川南	川南町	○											○		○											
都農	都農町	○											○		○								○	○	○	
高千穂	高千穂町	○											○		○								○	○	○	

2 用途地域

都市計画 区域名	市町名		最終変更 年月日	全地域			第一種低層 住居専用地域		第二種低層 住居専用地域		第一種中高層 住居専用地域		第二種中高層 住居専用地域		第一種 住居地域	
				面積(ha)	面積(ha)	%	面積(ha)	%	面積(ha)	%	面積(ha)	%	面積(ha)	%	面積(ha)	%
	合併前															
宮崎広域	宮崎 市	宮崎市	R4. 8. 29	4,917	1640.5	33.4			134.0	2.7	544.3	11.1	676.4	13.8		
		佐土原町	R1. 6. 13	576	110.2	19.1	62.7	10.9	36.2	6.3			185.4	32.2		
		高岡町	R1. 6. 13	188					20.0	10.6	30.8	16.4	106.2	56.5		
		清武町	H24. 3. 29	574	106.1	18.5	18.3	3.2	8.0	1.4	69.0	12.0	153.6	26.8		
	国富町	H11. 8. 5	316			21.3	6.7	7.5	2.4	76.4	24.2	150.7	47.7			
	小計			6,571	1856.8	28.3	102.3	1.6	205.7	3.1	720.5	11.0	1272.3	19.4		
日向延岡 新産業	延岡市	R4. 12. 21	2,510	176.0	7.0	29.0	1.2	119.0	4.7	553.0	22.0	697.0	27.8			
	日向市	R1. 6. 13	1,736	203.0	11.7			74.0	4.3	145.0	8.4	274.0	15.8			
	門川町	H11. 1. 11	517	46.3	9.0			71.0	13.7	69.0	13.3	110.3	21.3			
	小計			4,763	425.3	8.9	29.0	0.6	264.0	5.5	767.0	16.1	1081.3	22.7		
都城広域	都城 市	都城市	H30. 4. 1	2,243	208.0	9.3			529.0	23.6	101.0	4.5	579.5	25.8		
		山之口町	H7. 8. 10	150					16.0	10.7	16.0	10.7	60.0	40.0		
		高城町	H7. 8. 10	242	9.0	3.7			26.0	10.7			149.5	61.8		
		山田町	H7. 8. 10	78												
	三股町	R3. 4. 8	528	79.0	15.0			15.0	2.8	24.0	4.5	261.0	49.4			
	小計			3,241	296.0	9.1	0.0		586.0	18.1	141.0	4.4	1050.0	32.4		
日南	日南市	H29. 7. 7	943	53.0	5.6					59.0	6.3	314.0	33.3			
小林	小林市	H7. 12. 12	495	71.0	14.3					68.0	13.7	150.0	30.3			
串間	串間市	H14. 10. 8	314					36.0	11.5			63.0	20.1			
西都	西都市	R3. 8. 6	386					48.0	12.4	5.1	1.3	188.3	48.8			
えびの	えびの市	H25. 3. 28	576	37.0	6.4	13.0	2.3			36.0	6.3	284.0	49.3			
田野	宮崎 市	田野町	H13. 3. 30	235				41.0	17.4			158.0	67.2			
南郷	日南 市	南郷町	H28. 3. 31	129						27.0	20.9	55.0	42.6			
高崎	都城 市	高崎町	H12. 8. 10	142	6.5	4.6				16.0	11.3	77.0	54.2			
高原	高原町	H15. 1. 1	257					13.0	5.1			93.0	36.2			
綾	綾町	H15. 7. 11	131							26.0	19.8	76.0	58.0			
高鍋	高鍋町	H12. 6. 15	540	45.0	8.3	18.0	3.3	11.0	2.0	88.0	16.3	157.0	29.1			
新富	新富町	H26. 5. 12	207	8.3	4.0			6.1	2.9	2.1	1.0	108.5	52.4			
川南	川南町	H7. 12. 12	265					17.0	6.4			90.0	34.0			
都農	都農町	H7. 12. 12	254							41.0	16.1	75.0	29.5			
高千穂	高千穂町	H7. 12. 12	205	30.0	14.6	11.0	5.4			5.3	2.6	78.0	38.0			
小計			5,079	250.8	4.9	156.0	3.1	63.2	1.2	433.4	8.5	1,966.8	38.7			
合計			19,654	2,828.9	14.4	287.3	1.5	1,118.9	5.7	2,061.9	10.5	5,370.4	27.3			

(令和5年3月31日現在)

第二種 住居地域		準住居 地域		近隣商業 地域		商業地域		準工業 地域		工業地域		工業専用 地域		市町名
面積(ha)	%	面積(ha)	%	面積(ha)	%	面積(ha)	%	面積(ha)	%	面積(ha)	%	面積(ha)	%	合併前
991.7	20.2	11.1	0.2	216.1	4.4	184.0	3.7	318.9	6.5	108.0	2.2	92.0	1.9	宮崎市
41.1	7.1	25.9	4.5	15.8	2.7	15.9	2.8			79.1	13.7	3.3	0.6	佐土原町
6.7	3.6			17.5	9.3			6.9	3.7					高岡町
52.1	9.1	44.0	7.7	19.2	3.3			5.0	0.9	87.5	15.2	12.0	2.1	清武町
8.1	2.6			29.2	9.2			9.4	3.0			13.0	4.1	国富町
1099.7	16.7	81.0	1.2	297.8	4.5	199.9	3.0	340.2	5.2	274.6	4.2	120.3	1.8	小計
171.0	6.8			152.0	6.1	83.0	3.3	233.0	9.3	71.0	2.8	226.0	9.0	延岡市
246.0	14.2	34.0	2.0	79.0	4.6	73.0	4.2	228.1	13.1	74.0	4.3	305.5	17.6	日向市
68.0	13.2			26.0	5.0	23.0	4.4	79.3	15.3	24.0	4.6			門川町
485.0	10.2	34.0	0.7	257.0	5.4	179.0	3.8	540.4	11.3	169.0	3.5	531.5	11.2	小計
157.0	7.0	30.0	1.3	101.0	4.5	62.0	2.8	321.0	14.3	53.0	2.4	101.0	4.5	都城市
				13.0	8.7			32.0	21.3	13.0	8.7			山之口町
				14.0	5.8			22.0	9.1			21.0	8.7	高城町
78.0	100.0													山田町
9.0	1.7			14.0	2.7			70.0	13.3	17.0	3.2	39.0	7.4	三股町
244.0	7.5	30.0	0.9	142.0	4.4	62.0	1.9	445.0	13.7	83.0	2.6	161.0	5.0	小計
154.0	16.3	25.0	2.7	34.0	3.6	89.0	9.4	110.0	11.7	38.0	4.0	67.0	7.1	日南市
78.0	15.8	33.0	6.7	33.0	6.7	28.0	5.7	16.0	3.2	18.0	3.6			小林市
48.0	15.3	74.0	23.6	6.6	2.1	6.9	2.2	44.0	14.0			22.0	7.0	串間市
46.7	12.1	0.0		21.1	5.5	32.0	8.3	21.3	5.5			4.0	1.0	西都市
66.0	11.5			34.0	5.9	32.0	5.6	35.0	6.1	39.0	6.8			えびの市
				31.6	13.4			4.8	2.0					田野町
7.0	5.4			24.0	18.6	0.0		16.1	12.5					南郷町
				19.0	13.4			14.0	9.9	9.0	6.3			高崎町
		35.0	13.6	25.0	9.7			58.0	22.6					高原町
				14.0	10.7					15.0	11.5	0.0		綾町
63.0	11.7	1.9	0.4	21.0	3.9	36.0	6.7	77.0	14.3	22.0	4.1			高鍋町
		14.0	6.8	13.0	6.3			54.6	26.4	0.0				新富町
87.0	32.8	26.0	9.8	29.0	10.9			16.0	6.0					川南町
81.0	31.9			31.0	12.2			26.0	10.2					都農町
22.0	10.7	15.0	7.3	6.7	3.3	24.0	11.7	13.0	6.3					高千穂町
652.7	12.9	223.9	4.4	343.0	6.8	247.9	4.9	505.8	10.0	141.0	2.8	93.0	1.8	小計
2,481.4	12.6	368.9	1.9	1,039.8	5.3	688.8	3.5	1,831.4	9.3	667.6	3.4	905.8	4.6	合計

3 特別用途地区

(令和5年3月31日現在)

都市計画 区域名	市 町 名	地 区 名	特別用途 地域種別	面積 (h a)	決定年月日
宮崎広域	宮 崎 市	木 原 第 二	特別工業 地区	8.1	S 63 . 5 . 24
		木 原		36	S 59 . 12 . 27
合 計	1 市	2 地 区		44.1	

都市計画 区域名	市 町 名	地 区 名	特別用途 地域種別	面積 (h a)	決定年月日
宮崎広域	宮 崎 市	すべての準工業地域	大規模集客施設の制限 地区	331	R 4 . 8 . 29
田 野	宮 崎 市	すべての準工業地域		4.8	H 19 . 11 . 30
日向延岡 新産業	延 岡 市	近隣商業地域の一部		15	R 4 . 12 . 21
	日 向 市	すべての準工業地域		228	H 20 . 2 . 1
日 南	日 南 市	すべての準工業地域		110	H 23 . 9 . 21
南 郷	日 南 市	すべての準工業地域		16	H 28 . 3 . 31
小 林	小 林 市	すべての準工業地域		16	H 28 . 1 . 20
都城広域	都城市	準工業地域の一部(4地区) 近隣商業地域の一部 第二種住居地域の一部 準住居地域の一部 工業地域の一部	段階的に土地利用を 誘導する区域	537.0	H 30 . 4 . 1
高崎	都城市	近隣商業地域の一部 工業地域の一部		43.0	H 28 . 4 . 1
合 計	5 市	1 6 地 区		1,300.80	

4 特定用途制限地域

(令和5年3月31日現在)

都市計画 区域名	市 町 名	区域名	面積 (h a)	決定年月日
都城広域	都城市	特定の用途を制限する地域(6地区)	12,610.2	H 30 . 11 . 13
高崎	都城市	特定の用途を制限する地域(2地区)	276.0	H 28 . 4 . 1
合 計		1市8地区	12,886.2	

5 高度利用地区

(令和5年3月31日現在)

都市計画 区域名	市町名	地区名	面積 (ha)	容積率の 最高限度 (%)	容積率の 最低限度 (%)	建ぺい率の 最高限度 (%)	建築面積の 最低限度 (㎡)	決定年月日
宮崎広域	宮崎市	橋通東3丁目 地区	0.3	600	200	80	200	H 18 . 3 . 1
		橋通西3丁目 地区	0.3	600	200	80	200	H 18 . 3 . 1
西都	西都市	桜町 地区	0.23	400	200	80	200	S 57 . 9 . 1
		妻駅西 地区	0.84	400	150	80	200	S 58 . 3 . 22
合計	2市4地区		1.67					

6 防火地域及び準防火地域

(令和5年3月31日現在)

都市計画 区域名	市町名	防火地域 (ha)	準防火地域 (ha)	決定年月日
宮崎広域	宮崎市	—	188.1	S 24 . 9 . 30
日向延岡新産業	延岡市	—	148.7	S 32 . 3 . 29
	日向市	—	68.0	S 44 . 5 . 10
都城広域	都城市	4.2	157.0	S 43 . 6 . 7 H 29 . 4 . 1
日南	日南市	—	149.0	S 37 . 6 . 5
小林	小林市	—	39.0	S 36 . 9 . 13
西都	西都市	—	4.5	S 60 . 12 . 10
高鍋	高鍋町	—	10.4	S 53 . 6 . 15
合計	7市1町12地区	4.2	764.7	

7 風致地区

(令和5年3月31日現在)

都市計画 区域名	市町名	地区名	種別 (ha)		面積 (ha)	決定年月日
			1種	2種		
宮崎広域	宮崎市	蓮ヶ池	27.8	41.5	69.3	S 44 . 5 . 20
		生目古墳	51.5	9.7	61.2	S 44 . 5 . 20
		下北方	105.2	60.0	165.2	S 9 . 8 . 29
		宮崎神宮	26.2	—	26.2	S 9 . 8 . 29
		天神山	12.1	12.3	24.4	S 10 . 8 . 23
		大淀川	—	86.8	86.8	S 10 . 8 . 23
日向延岡新産業	延岡市	城山	4.5	4.3	8.8	S 10 . 9 . 3
都城広域	都城市	城山	—	31.7	31.7	S 12 . 12 . 15
		鷹尾	—	4.9	4.9	H 10 . 4 . 1
		都島	—	11.2	11.2	H 10 . 4 . 1
	都城市高城町	観音池	—	44.9	44.9	S 12 . 10 . 22
高鍋	高鍋町	舞鶴	17.1	10.8	27.9	S 14 . 6 . 3
高原	高原町	狭野	—	63.7	63.7	S 10 . 8 . 23
合計	13地区		244.4	381.8	626.2	

8 生産緑地地区

(令和5年3月31日現在)

都市計画 区域名	市町名	面積 (h a)	決定年月日
日向延岡新産業	門川町	2.1	H 13 . 10 . 29

9 駐車場整備地区

(令和5年3月31日現在)

都市計画 区域名	市町名	面積 (h a)	決定年月日
宮崎広域	宮崎市	245	S 46 . 12 . 6 H 17 . 4 . 28
都城広域	都城市	147	S 45 . 8 . 22
合計		392.0	

10 臨港地区

(令和5年3月31日現在)

都市計画 区域名	市町名	港名	指定 面積 (ha)	分 区 内 訳									決定年月日
				商港区	特殊貨物 港区	工業港区	鉄道連絡 港	漁港区	バンカー 港	保安港区	修景厚生 港	合計	
宮崎広域	宮崎市	宮崎港	126.6	81.2	—	5.3	—	8.8	—	11.3	20.0	126.6	H 21 . 12 . 21
日向延岡 新産業	延岡市	延岡港	10.7	10.7	—	—	—	—	—	—	—	10.7	S 56 . 7 . 3
		延岡新港	20.8	8.4	—	7.4	—	—	—	3.2	1.8	20.8	H 26 . 10 . 20
	日向市	細島港	282.4	54.2	—	216.8	—	3.4	—	7.6	0.4	282.4	R 1 . 6 . 13
		平岩港	0.4	—	—	—	—	0.4	—	—	—	0.4	R 1 . 6 . 13
日南	日南市	油津港	30.2	22.7	—	—	—	—	—	1.5	6.0	30.2	H 28 . 11 . 10
串間	串間市	福島港	23.3	11.1	—	2.0	—	7.3	—	—	1.5	21.9	H 14 . 10 . 8
南郷	日南市 南郷町	外浦港	11.9	10.8	—	—	—	1.1	—	—	—	11.9	H 28 . 3 . 31
合計		8 港	506.3	199.1	0.0	231.5	0.0	21.0	0.0	23.6	29.7	504.9	

注) 福島港の1.4haは未区分

11 伝統的建造物群保存地区

(令和5年3月31日現在)

都市計画 区域名	市町名	地区名	面積 (h a)	決定年月日
日南	日南市	飢肥地区	19.8	S 51 . 12 . 21 H 2 . 8 . 15

注) 都市計画区域外の伝統的建造物群保存地区は記載していない。

12 促進区域

(令和5年3月31日現在)

都市計画 区域名	市町名	地区名	種別	面積 (h a)	決定年月日
西都	西都市	桜町地区	市街地再開発促進区域	0.23	S 57 . 9 . 1
		妻駅西地区		0.84	S 58 . 3 . 22

Ⅲ 都市施設

(令和5年3月31日現在)

1. 道路

直轄国道・地域高規格・インター線の「2車暫定供用部（但し、用地確保済み）」は改良済みとした

都市計画 区域名	都市名		路線数	計画決定延長 (m)			改良済延長 (m)			改良率 (%)	用途地域内街路密度 (km/km ²)	
				用途地域内	用途地域外	合計	用途地域内	用途地域外	合計		計画	改良済
	合併前											
宮崎広域	宮崎市	宮崎市	109	159,284	65,886	225,170	141,353	53,133	194,486	86.4	3.24	2.88
		佐土原町	18	22,660	17,300	39,960	10,129	9,006	19,135	47.9	3.93	1.76
		高岡町	7	6,955	6,915	13,870	6,839	5,145	11,984	86.4	3.68	3.62
		清武町	9	10,920	1,570	12,490	8,776	600	9,376	75.1	1.90	1.53
	国富町	4	8,830	130	8,960	8,180	130	8,310	92.7	2.79	2.59	
日向延岡 新産業	延岡市	52	69,860	47,380	117,240	50,824	44,510	95,334	81.3	2.78	2.02	
	日向市	44	66,180	26,810	92,990	58,739	24,510	83,249	89.5	3.82	3.39	
	門川町	26	29,290	9,830	39,120	26,780	7,380	34,160	87.3	5.67	5.18	
都城広域	都城市	都城市	63	82,430	68,270	150,700	72,436	41,843	114,279	75.8	3.68	3.23
		山之口町	9	7,565	4,735	12,300	7,565	4,735	12,300	100.0	5.04	5.04
		高城町	9	8,150	10,050	18,200	7,009	5,840	12,849	70.6	3.37	2.90
		山田町	5	1,240	1,270	2,510	1,240	1,270	2,510	100.0	1.59	1.59
	三股町	12	17,800	3,960	21,760	17,800	3,960	21,760	100.0	3.49	3.49	
日南	日南市	52	48,677	26,678	75,355	35,061	16,929	51,990	69.0	5.16	3.72	
小林	小林市	20	26,990	1,260	28,250	17,023	0	17,023	60.3	5.45	3.44	
串間	串間市	15	14,375	23,225	37,600	7,355	2,865	10,220	27.2	4.58	2.34	
西都	西都市	20	22,580	9,200	31,780	20,510	7,380	27,890	87.8	5.85	5.31	
えびの	えびの市	29	24,970	22,310	47,280	14,635	7,400	22,035	46.6	4.34	2.54	
田野	宮崎市 田野町	6	9,210	0	9,210	7,954	0	7,954	86.4	3.92	3.38	
南郷	日南市 南郷町	7	5,313	15,637	20,950	2,640	1,998	4,638	22.1	4.12	2.05	
高崎	都城市 高崎町	9	8,370	100	8,470	5,541	100	5,641	66.6	5.89	3.90	
高原	高原町	6	9,950	360	10,310	7,173	360	7,533	73.1	3.87	2.79	
綾	綾町	5	4,450	4,490	8,940	3,460	500	3,960	44.3	3.40	2.64	
高鍋	高鍋町	15	18,840	14,900	33,740	15,620	10,910	26,530	78.6	3.49	2.89	
新富	新富町	10	13,180	8,040	21,220	8,531	6,382	14,913	70.3	6.37	4.12	
川南	川南町	7	10,280	16,080	26,360	5,180	13,410	18,590	70.5	3.88	1.95	
都農	都農町	12	13,250	11,290	24,540	8,446	10,029	18,475	75.3	5.22	3.33	
高千穂	高千穂町	5	5,190	770	5,960	5,026	570	5,596	93.9	2.53	2.45	
合計			585	726,789	418,446	1,145,235	581,825	280,895	862,720	75.3	274.26	219.56

計画決定

(令和5年3月31日現在)

市町名	自動車専用道路(m)			一般国道(m)			主要地方道(m)			一般県道(m)			市町村道(m)			小計(m)		
	用途内	用途外	計	用途内	用途外	計	用途内	用途外	計	用途内	用途外	計	用途内	用途外	計	用途内	用途外	
宮崎市	0	0	0	17,520	23,330	40,850	22,327	18,863	41,190	22,768	8,436	31,204	96,669	15,257	111,926	159,284	65,886	225,170
宮崎県 佐土原町	0	0	0	3,280	7,710	10,990	5,260	1,810	7,070	1,130	4,440	5,570	12,990	3,340	16,330	22,660	17,300	39,960
宮崎県 高岡町	0	0	0	1,270	5,960	7,230	990	90	1,080	2,030	800	2,830	2,665	65	2,730	6,955	6,915	13,870
宮崎県 田野町	0	0	0	1,320	0	1,320	1,370	0	1,370	1,200	0	1,200	5,320	0	5,320	9,210	0	9,210
宮崎県 清武町	0	0	0	1,800	230	2,030	2,320	0	2,320	2,980	1,340	4,320	3,820	0	3,820	10,920	1,570	12,490
宮崎県 国富町	0	0	0	0	0	0	5,900	130	6,030	0	0	0	2,930	0	2,930	8,830	130	8,960
宮崎県 延岡市	0	35,890	35,890	14,740	4,210	18,950	7,860	3,210	11,070	3,600	0	3,600	43,660	4,070	47,730	69,860	47,380	117,240
宮崎県 日向市	0	21,260	21,260	10,720	590	11,310	8,070	1,840	9,910	7,970	1,860	9,830	39,420	1,260	40,680	66,180	26,810	92,990
宮崎県 門川町	600	6,280	6,880	5,900	1,850	7,750	0	0	0	9,480	1,400	10,880	13,310	300	13,610	29,290	9,830	39,120
宮崎県 都城市	0	16,540	16,540	11,410	13,960	25,370	9,140	8,030	17,170	1,880	4,390	6,270	60,000	25,350	85,350	82,430	68,270	150,700
宮崎県 都山之口町	0	0	0	3,365	1,325	4,690	1,260	550	1,810	1,130	650	1,780	1,810	2,210	4,020	7,565	4,735	12,300
宮崎県 高城町	0	0	0	1,600	2,390	3,990	2,100	330	2,430	0	0	0	4,450	7,330	11,780	8,150	10,050	18,200
宮崎県 山田町	0	0	0	0	0	0	0	0	0	1,090	860	1,950	150	410	560	1,240	1,270	2,510
宮崎県 高崎町	0	0	0	2,310	0	2,310	940	100	1,040	250	0	250	4,870	0	4,870	8,370	100	8,470
宮崎県 三股町	0	0	0	0	2,520	2,520	5,390	40	5,430	2,510	1,400	3,910	9,900	0	9,900	17,800	3,960	21,760
宮崎県 日南市	1,255	7,735	8,990	11,250	6,740	17,990	1,750	1,940	3,690	4,190	5,990	10,180	30,232	4,273	34,505	48,677	26,678	75,355
宮崎県 小林市	0	0	0	4,140	0	4,140	420	0	420	1,730	0	1,730	20,700	1,260	21,960	26,990	1,260	28,250
宮崎県 串間市	0	14,290	14,290	6,265	905	7,170	0	0	0	2,580	1,420	4,000	5,530	6,610	12,140	14,375	23,225	37,600
宮崎県 西都市	0	1,600	1,600	2,840	4,170	7,010	1,910	690	2,600	540	500	1,040	17,290	2,240	19,530	22,580	9,200	31,780
宮崎県 えびの市	0	0	0	3,160	3,370	6,530	2,340	0	2,340	3,990	3,440	7,430	15,480	15,500	30,980	24,970	22,310	47,280
宮崎県 日南市南郷町	0	9,380	9,380	4,473	2,880	7,353	0	0	0	31	2,017	2,048	809	1,360	2,169	5,313	15,637	20,950
宮崎県 高平原町	0	0	0	3,280	40	3,320	470	0	470	2,350	0	2,350	3,850	320	4,170	9,950	360	10,310
宮崎県 綾町	0	0	0	0	0	0	2,630	1,920	4,550	80	100	180	1,740	2,470	4,210	4,450	4,490	8,940
宮崎県 高鍋町	0	5,650	5,650	1,400	2,800	4,200	5,160	3,710	8,870	3,740	200	3,940	8,540	2,540	11,080	18,840	14,900	33,740
宮崎県 新富町	0	5,590	5,590	3,700	1,200	4,900	0	0	0	3,720	650	4,370	5,760	600	6,360	13,180	8,040	21,220
宮崎県 川南町	0	10,960	10,960	3,300	0	3,300	0	0	0	1,880	2,450	4,330	5,100	2,670	7,770	10,280	16,080	26,360
宮崎県 都農町	0	7,950	7,950	2,600	650	3,250	170	2,460	2,630	1,560	0	1,560	8,920	230	9,150	13,250	11,290	24,540
宮崎県 高千穂町	0	0	0	0	0	0	1,767	50	1,817	1,218	0	1,218	2,205	720	2,925	5,190	770	5,960
宮崎県 小計	1,855	143,125	144,980	121,643	86,830	208,473	89,544	45,763	135,307	85,627	42,343	127,970	428,120	100,385	528,505	726,789	418,446	1,145,235

市町名	自動車専用道路(m)			一般国道(m)			主要地方道(m)			一般県道(m)			市町村道(m)			小計(m)		
	用途内	用途外	計	用途内	用途外	計	用途内	用途外	計	用途内	用途外	計	用途内	用途外	計	用途内	用途外	計
宮崎市	0	0	0	16,970	20,820	37,790	21,037	14,079	35,116	18,842	4,120	22,962	84,504	14,114	98,618	141,353	53,133	194,486
佐土原町	0	0	0	760	3,330	4,090	1,340	870	2,210	1,130	2,710	3,840	6,899	2,096	8,995	10,129	9,006	19,135
高岡町	0	0	0	1,270	4,990	6,260	990	90	1,080	1,914	0	1,914	2,665	65	2,730	6,839	5,145	11,984
田野町	0	0	0	1,320	0	1,320	1,170	0	1,170	1,200	0	1,200	4,264	0	4,264	7,954	0	7,954
清武町	0	0	0	1,800	230	2,030	2,062	0	2,062	2,400	370	2,770	2,514	0	2,514	8,776	600	9,376
国富町	0	0	0	0	0	0	5,900	130	6,030	0	0	0	2,280	0	2,280	8,180	130	8,310
延岡市	0	35,890	35,890	10,010	3,700	13,710	5,840	3,210	9,050	3,550	0	3,550	31,424	1,710	33,134	50,824	44,510	95,334
日向市	0	21,260	21,260	9,656	590	10,246	8,070	800	8,870	7,464	1,860	9,324	33,549	0	33,549	58,739	24,510	83,249
門川町	600	6,280	6,880	5,320	0	5,320	0	0	0	8,240	800	9,040	12,620	300	12,920	26,780	7,380	34,160
都城市	0	10,961	10,961	8,991	6,660	15,651	8,015	4,932	12,947	1,880	3,800	5,680	53,550	15,490	69,040	72,436	41,843	114,279
山之口町	0	0	0	3,365	1,325	4,690	1,260	550	1,810	1,130	650	1,780	1,810	2,210	4,020	7,565	4,735	12,300
高城町	0	0	0	500	0	500	2,100	330	2,430	0	0	0	4,409	5,510	9,919	7,009	5,840	12,849
山田町	0	0	0	0	0	0	0	0	0	1,090	860	1,950	150	410	560	1,240	1,270	2,510
高崎町	0	0	0	981	0	981	940	100	1,040	250	0	250	3,370	0	3,370	5,541	100	5,641
三股町	0	0	0	0	2,520	2,520	5,390	40	5,430	2,510	1,400	3,910	9,900	0	9,900	17,800	3,960	21,760
日南市	0	1,237	1,237	10,850	6,740	17,590	1,160	1,770	2,930	3,380	5,990	9,370	19,671	1,192	20,863	35,061	16,929	51,990
小林市	0	0	0	2,660	0	2,660	130	0	130	1,479	0	1,479	12,754	0	12,754	17,023	0	17,023
串間市	0	160	160	1,135	405	1,540	0	0	0	2,580	1,250	3,830	3,640	1,050	4,690	7,355	2,865	10,220
西都市	0	1,600	1,600	2,840	3,750	6,590	1,660	220	1,880	540	0	540	15,470	1,810	17,280	20,510	7,380	27,890
えびの市	0	0	0	2,546	1,305	3,851	2,203	0	2,203	3,990	3,440	7,430	5,896	2,655	8,551	14,635	7,400	22,035
日南市南郷町	0	0	0	2,418	1,998	4,416	0	0	0	0	0	0	222	0	222	2,640	1,998	4,638
高原油町	0	0	0	3,280	40	3,320	470	0	470	2,308	0	2,308	1,115	320	1,435	7,173	360	7,533
綾町	0	0	0	0	0	0	2,630	90	2,720	80	0	80	750	410	1,160	3,460	500	3,960
高鍋町	0	5,650	5,650	1,400	2,800	4,200	5,160	2,460	7,620	3,040	0	3,040	6,020	0	6,020	15,620	10,910	26,530
新富町	0	5,590	5,590	2,546	2	2,548	0	0	0	2,941	650	3,591	3,044	140	3,184	8,531	6,382	14,913
川南町	0	10,960	10,960	3,300	0	3,300	0	0	0	1,880	2,450	4,330	0	0	0	5,180	13,410	18,590
都農町	0	7,950	7,950	2,600	650	3,250	0	1,299	1,299	1,340	0	1,340	4,506	130	4,636	8,446	10,029	18,475
高千穂町	0	0	0	0	0	0	1,767	50	1,817	1,218	0	1,218	2,041	520	2,561	5,026	570	5,596
	600	107,538	108,138	96,518	61,855	158,373	79,294	31,020	110,314	76,376	30,350	106,726	329,037	50,132	379,169	581,825	280,895	862,720

道路種別		計画												
		1			3			7			8			
市	町名	自動車専用道路(m)		幹線街路(m)		区街路(m)		特殊街路(m)		小計(m)				
	合併前	用途内	用途外	用途内	用途外	用途内	用途外	用途内	用途外	用途内	用途外	用途内	用途外	計
宮崎	市	0	0	183,279	91,671	274,950	2,990	0	2,990	13,550	0	199,819	91,671	291,490
宮崎	市田野町	0	0	9,210	0	9,210	0	0	0	9,210	0	9,210	0	9,210
国	富町	0	0	8,830	130	8,960	0	0	0	8,830	130	8,830	130	8,960
延岡	市	0	35,890	69,760	11,490	81,250	0	0	0	100	0	69,860	47,380	117,240
日向	市	0	21,260	62,400	5,550	67,950	2,610	0	2,610	1,170	0	66,180	26,810	92,990
門川	町	600	6,280	26,210	3,550	29,760	2,480	0	2,480	0	0	29,290	9,830	39,120
都城	市	0	16,540	93,945	67,785	161,730	3,780	0	3,780	1,660	0	99,385	84,325	183,710
都城	市高崎町	0	0	8,370	100	8,470	0	0	0	0	0	8,370	100	8,470
三股	町	0	0	17,800	3,960	21,760	0	0	0	0	0	17,800	3,960	21,760
日南	市	1,255	7,735	43,922	18,943	62,865	500	0	500	3,000	0	48,677	26,678	75,355
小林	市	0	0	26,990	1,260	28,250	0	0	0	0	0	26,990	1,260	28,250
串間	市	0	14,290	14,375	8,935	23,310	0	0	0	0	0	14,375	23,225	37,600
西都	市	0	1,600	19,290	7,600	26,890	580	0	580	2,710	0	22,580	9,200	31,780
えびの	市	0	0	23,710	22,310	46,020	1,260	0	1,260	0	0	24,970	22,310	47,280
日南市	南郷町	0	9,380	5,313	6,257	11,570	0	0	0	0	0	5,313	15,637	20,950
高	原町	0	0	9,950	360	10,310	0	0	0	0	0	9,950	360	10,310
綾	町	0	0	4,450	4,490	8,940	0	0	0	0	0	4,450	4,490	8,940
高	鍋町	0	5,650	18,180	9,250	27,430	660	0	660	0	0	18,840	14,900	33,740
新	富町	0	5,590	13,180	2,450	15,630	0	0	0	0	0	13,180	8,040	21,220
川	南町	0	10,960	10,280	5,120	15,400	0	0	0	0	0	10,280	16,080	26,360
都	農町	0	7,950	13,250	3,340	16,590	0	0	0	0	0	13,250	11,290	24,540
高	千穂町	0	0	5,190	770	5,960	0	0	0	0	0	5,190	770	5,960
		1,855	143,125	687,884	275,321	963,205	14,860	0	14,860	22,190	0	726,789	418,446	1,145,235

改良済み

道路種別	1						3						7						8					
	自動車専用道路(m)						幹線街路(m)						区街路(m)						特殊街路(m)					
	用途内	用途外	計	用途内	用途外	計	用途内	用途外	計	用途内	用途外	計	用途内	用途外	計	用途内	用途外	計	用途内	用途外	計			
宮崎市	0	0	0	150,700	67,884	218,584	2,990	0	2,990	13,407	0	13,407	167,097	67,884	234,981	0	0	0	7,954	0	7,954			
宮崎市	0	0	0	7,954	0	7,954	0	0	0	0	0	0	0	0	0	0	0	0	0	0	0			
国富町	0	0	0	8,180	130	8,310	0	0	0	0	0	0	8,180	130	8,310	0	0	0	8,180	130	8,310			
延岡市	0	35,890	35,890	50,724	8,620	59,344	0	0	0	100	0	100	50,824	44,510	95,334	0	0	0	50,824	44,510	95,334			
日向市	0	21,260	21,260	55,220	3,250	58,470	2,610	0	2,610	909	0	909	58,739	24,510	83,249	0	0	0	58,739	24,510	83,249			
門川町	600	6,280	6,880	23,700	1,100	24,800	2,480	0	2,480	0	0	0	26,780	7,380	34,160	0	0	0	26,780	7,380	34,160			
都城市	0	10,961	10,961	82,810	42,727	125,537	3,780	0	3,780	1,660	0	1,660	88,250	53,688	141,938	0	0	0	88,250	53,688	141,938			
都城市	0	0	0	5,541	100	5,641	0	0	0	0	0	0	5,541	100	5,641	0	0	0	5,541	100	5,641			
三股町	0	0	0	17,800	3,960	21,760	0	0	0	0	0	0	17,800	3,960	21,760	0	0	0	17,800	3,960	21,760			
日南市	0	1,237	1,237	32,742	15,692	48,434	150	0	150	2,169	0	2,169	35,061	16,929	51,990	0	0	0	35,061	16,929	51,990			
小林市	0	0	0	17,023	0	17,023	0	0	0	0	0	0	17,023	0	17,023	0	0	0	17,023	0	17,023			
串間市	0	160	160	7,355	2,705	10,060	0	0	0	0	0	0	7,355	2,705	10,060	0	0	0	7,355	2,705	10,060			
西都市	0	1,600	1,600	17,220	5,780	23,000	580	0	580	2,710	0	2,710	20,510	7,380	27,890	0	0	0	20,510	7,380	27,890			
えびの市	0	0	0	13,916	7,400	21,316	719	0	719	0	0	0	14,635	7,400	22,035	0	0	0	14,635	7,400	22,035			
日南市南郷町	0	0	0	2,640	1,998	4,638	0	0	0	0	0	0	2,640	1,998	4,638	0	0	0	2,640	1,998	4,638			
高原町	0	0	0	7,173	360	7,533	0	0	0	0	0	0	7,173	360	7,533	0	0	0	7,173	360	7,533			
綾町	0	0	0	3,460	500	3,960	0	0	0	0	0	0	3,460	500	3,960	0	0	0	3,460	500	3,960			
高鍋町	0	5,650	5,650	14,960	5,260	20,220	660	0	660	0	0	0	15,620	10,910	26,530	0	0	0	15,620	10,910	26,530			
新富町	0	5,590	5,590	8,531	792	9,323	0	0	0	0	0	0	8,531	6,382	14,913	0	0	0	8,531	6,382	14,913			
川南町	0	10,960	10,960	5,180	2,450	7,630	0	0	0	0	0	0	5,180	13,410	18,590	0	0	0	5,180	13,410	18,590			
都農町	0	7,950	7,950	8,446	2,079	10,525	0	0	0	0	0	0	8,446	10,029	18,475	0	0	0	8,446	10,029	18,475			
高千穂町	0	0	0	5,026	570	5,596	0	0	0	0	0	0	5,026	570	5,596	0	0	0	5,026	570	5,596			
	600	107,538	108,138	546,301	173,357	719,658	13,969	0	13,969	20,955	0	20,955	581,825	280,895	862,720	0	0	0	581,825	280,895	862,720			

区域名	都市計画	番号			路線名	起 点	終 点	幅員	車線の数	A地域 DID内	
		区分	規模	N O							
宮崎 広域	宮崎	3	1	1	花ヶ島西通線	神宮東3丁目	大字新名爪字宮田	40	4	940	
		3	2	1	橘通線	中村東1丁目	大字芳士字中原	36	6	6,770	
		3	2	2	南駅通線	東大淀2丁目	中村東2丁目	30	6	460	
	市	宮崎	3	2	3	新別府通線	高洲町	阿波岐原町坊ノ下	30	4	1,800
			3	2	4	※大淀青島線	中村東1丁目	大字折生迫字狩行司	33	4	3,070
			3	2	5	宮崎西部環状線	源藤町南田	大字芳士字五反田	30	4	1,230
			3	3	1	高千穂通線	錦町	大塚町西ノ原	25	4	3,540
			3	3	2	錦町通線	錦町	江平町1丁目	25	4	1,060
			3	3	3	老松通線	錦町	東大淀2丁目	25	4	2,390
			3	3	4	神宮裏参道通線	神宮東3丁目	神宮東3丁目	25	4	230
			3	3	5	県庁前通線	別府町	上野町	25	4	820
			3	3	6	清武通線	大淀4丁目	中村東3丁目	25	4	580
			3	3	7	旭通線	橘通東1丁目	日ノ出町	22	4	3,200
			3	3	8	宮崎駅東通線	宮崎駅東1丁目	昭栄町	25	4	1,310
			3	3	9	生目通線	谷川1丁目	大字小松字上川原	25	4	4,770
			3	3	10	下北方通線	阿波岐原町坊ノ下	大字跡江字雀田	25	4	3,250
			3	3	11	※浮田富吉線	大塚町横立	大字富吉字山下	25	4	500
			3	3	13	臨港通線	高洲町	阿波岐原町前浜	24	4	1,050
			3	3	14	飛江田通線	大字恒久字宮ノ元	大字田吉字東前島	25	4	590
			3	3	15	宮崎清武線	福島町1丁目	清武町大字加納字中島	25	4	1,220
			3	3	16	宮崎空港通線	本郷南方字田元	大字赤江字飛江田	25	4	520
			3	3	18	住吉通線	島之内不動防	大字新名爪字尾廻	25	4	0
			3	4	1	南宮崎駅東通線	恒久1丁目	恒久6丁目	20	4	1,600
			3	4	2	一ツ葉通線	錦町	新別府町上和田	16	2	1,420
			3	4	3	城ヶ崎通線	谷川1丁目	大字田吉字東前島	16	2	2,910
			3	4	4	大島通線	宮崎駅東2丁目	大字島之内字唐池	16	2	1,880
			3	4	5	昭和通線	宮崎駅東1丁目	大字田吉字赤江	16	2	3,870
			3	4	6	恵美須通線	末広2丁目	吉村町長田	16	2	3,080
			3	4	7	中村木崎線	大字恒久字原池田	大字熊野字東正蓮寺	16	2	3,620
			3	4	9	吉村通線	城ヶ崎4丁目	村角町籠松	16	2	4,670
	3	4	11	北原通線	城ヶ崎1丁目	恒久南2丁目	16	2	1,390		
	3	4	14	中村大坪線	中村西2丁目	古城町長田	16	2	1,720		
	3	4	15	大塚台1号線	大塚町京園	大塚町池ノ内	16	2	3,690		
3	4	16	北権現通線	江平東2丁目	新別府町前浜	16	2	1,470			
3	4	17	天満通線	天満町	京塚1丁目	16	2	570			
3	4	18	田吉通線	恒久6丁目	大字赤江字飛江田	16	2	860			

※事業中の改良済延長は、換算完成延長（事業決定区間の全体事業費に占める投入事業費の割合等）とした。

※印の路線は、暫定改良部分も改良済み扱いとした。

計画延長(m)				改良済延長(m)					都市計画決定告示	
用途内		用途外	合計	用途内			用途外	合計	当初	最終
B地域 DID外	小計	C地域		A地域 DID内	B地域 DID外	小計	C地域			
1,080	2,020	1,640	3,660	940	1,080	2,020	1,640	3,660	S47. 4. 18	R4. 12. 19
0	6,770	0	6,770	4,230	0	4,230	0	4,230	S21. 8. 3	H11. 6. 24
0	460	0	460	460	0	460	0	460	S21. 8. 3	H19. 8. 30
460	2,260	2,380	4,640	1,800	460	2,260	2,380	4,640	S21. 8. 3	H22. 1. 7
1,630	4,700	12,820	17,520	3,070	1,630	4,700	12,820	17,520	S47. 4. 18	H20. 8. 14
980	2,210	13,290	15,500	1,000	200	1,200	8,506	9,706	S56. 1. 6	H20. 8. 14
0	3,540	0	3,540	3,540	0	3,540	0	3,540	S21. 8. 3	H19. 8. 30
0	1,060	0	1,060	1,060	0	1,060	0	1,060	S21. 8. 3	H19. 8. 30
0	2,390	0	2,390	2,390	0	2,390	0	2,390	S21. 8. 3	H19. 8. 30
0	230	0	230	0	0	0	0	0	S21. 8. 3	H19. 8. 30
0	820	0	820	820	0	820	0	820	S21. 8. 3	H19. 8. 30
0	580	0	580	580	0	580	0	580	S21. 8. 3	H19. 8. 30
0	3,200	0	3,200	3,200	0	3,200	0	3,200	S21. 8. 3	H20. 8. 14
690	2,000	210	2,210	1,212	690	1,902	57	1,959	S21. 8. 3	H24. 2. 23
0	4,770	0	4,770	4,770	0	4,770	0	4,770	S21. 8. 3	H19. 8. 30
160	3,410	3,250	6,660	3,250	160	3,410	3,250	6,660	S21. 8. 3	H19. 8. 30
200	700	4,590	5,290	500	200	700	4,590	5,290	S47. 4. 18	H19. 8. 30
1,020	2,070	1,440	3,510	1,050	1,020	2,070	1,440	3,510	S50. 2. 12	H19. 8. 30
140	730	1,810	2,540	0	60	60	250	310	S50. 9. 12	H19. 8. 30
0	1,220	1,770	2,990	1,220	0	1,220	1,770	2,990	S50. 9. 12	H20. 8. 14
100	620	0	620	520	100	620	0	620	S50. 9. 12	H19. 8. 30
1,000	1,000	2,510	3,510	0	450	450	0	450	R4. 12. 19	
0	1,600	0	1,600	1,600	0	1,600	0	1,600	S21. 8. 3	H19. 8. 30
420	1,840	1,050	2,890	1,420	420	1,840	1,050	2,890	S21. 8. 3	H19. 8. 30
100	3,010	500	3,510	2,910	100	3,010	500	3,510	S21. 8. 3	H19. 8. 30
810	2,690	5,720	8,410	1,424	810	2,234	5,720	7,954	S21. 8. 3	R3. 4. 6
0	3,870	0	3,870	2,389	0	2,389	0	2,389	S21. 8. 3	H23. 1. 13
0	3,080	0	3,080	2,010	0	2,010	0	2,010	S21. 8. 3	H20. 8. 6
1,500	5,120	2,650	7,770	1,841	1,060	2,901	366	3,267	S21. 8. 3	H26. 11. 10
930	5,600	2,440	8,040	3,584	250	3,834	2,300	6,134	S21. 8. 3	R3. 4. 6
0	1,390	0	1,390	1,240	0	1,240	0	1,240	S38. 12. 28	H19. 8. 30
120	1,840	600	2,440	1,720	120	1,840	600	2,440	S47. 4. 18	H20. 8. 14
200	3,890	0	3,890	3,690	200	3,890	0	3,890	S48. 10. 9	H19. 8. 30
570	2,040	1,440	3,480	1,470	570	2,040	1,440	3,480	S50. 2. 21	H19. 8. 30
0	570	0	570	570	0	570	0	570	S50. 9. 12	H19. 8. 30
0	860	0	860	860	0	860	0	860	S50. 9. 12	H19. 8. 30

区域名	都市計画	番号			路線名	起 点	終 点	幅員	車線の数	
		区分	規模	N O						
										A地域 DID内
宮崎広域	宮崎	3	4	19	中ノ又通線	恒久4丁目	大字田吉字田吉	16	2	810
		3	4	21	生目台通線	生目台東1丁目	大塚台西3丁目	16	2	2,000
		3	4	22	塩鶴木崎線	大字熊野字東正蓮寺	学園木花台2丁目	16	2	0
		3	4	23	学園通線	学園木花台南2丁目	清武町大字木原字勢田	16	2	0
		3	4	24	木花通線	大字熊野字正蓮寺	学園木花台南1丁目	19	2	0
		3	4	25	熊野通線	学園木花台桜1丁目	大字恒久字草葉	16	2	1,614
		3	4	26	宮脇通線	宮崎駅東1丁目	宮崎駅東3丁目	16	2	770
		3	4	27	大坪通線	福島町3丁目	大坪町倉ノ町	16	2	230
		3	4	28	江南通線	花山手東1丁目	大塚町大迫南平	16	2	0
		3	4	29	青島通線	青島西2丁目	青島4丁目	16	2	0
		3	4	30	松添通線	青島西2丁目	青島1丁目	16	2	0
		3	4	31	東宮通線	東宮2丁目	大字郡司分字榎田	16	2	0
		3	4	32	看護大学通線	まなび野3丁目	大字郡司分字早稲田	16	2	0
		3	4	33	稗原通線	昭栄町	稗原町	20	2	40
		3	4	34	今村通線	吉村町	稗原町	16	2	40
		3	4	35	昭栄通線	吉村町	昭栄町	19	2	260
		3	5	1	運動場通線	錦本町	錦本町	12	2	80
		3	5	2	学校通線	江平西1丁目	祇園1丁目	15	2	1,670
		3	5	3	祇園通線	橘通西1丁目	祇園4丁目	15	2	3,780
		3	5	4	本町通線	旭1丁目	丸島町	15	2	1,560
		3	5	5	下原通線	江平町1丁目	吉村町上無田堤	12	2	1,460
		3	5	6	川原通線	橘通東1丁目	高洲町	12	2	2,600
		3	5	19	大塚中通線	大工2丁目	大字生目字天下田	12	2	3,200
		3	5	20	恒久通線	城ヶ崎2丁目	恒久2丁目	12	2	1,020
		3	5	23	今江通線	学園木花台北2丁目	大字熊野字麓	12	2	0
		3	5	24	大和通線	錦町	宮崎駅東2丁目	12	2	530
		3	5	27	車坂通線	学園木花台南2丁目	学園木花台桜1丁目	12	2	0
		3	5	28	学園台1号線	学園木花台南3丁目	学園木花台南3丁目	12	2	0
		3	5	29	海添通線	青島西1丁目	青島1丁目	12	2	0
		3	5	25	中央公園通線	宮崎駅東1丁目	宮崎駅東1丁目	12	2	250
		3	5	26	県体育館通線	宮崎駅東2丁目	宮崎駅東2丁目	12	2	250
		3	5	34	山下通線	大字郡司分字平田	大字郡司分字山下	12	2	0
		3	5	35	希望ヶ丘西通線	まなび野2丁目	まなび野2丁目	14	2	0
		3	5	36	新栄通線	新栄町	新栄町	14	2	0
		3	5	41	宮崎神宮駅東通線	北権現町	花ヶ島十文字	12	2	450

※事業中の改良済延長は、換算完成延長（事業決定区間の全体事業費に占める投入事業費の割合等）とした。

計画延長(m)				改良済延長(m)					都市計画決定告示	
用途内		用途外	合計	用途内			用途外	合計	当初	最終
B地域 DID外	小計	C地域		A地域 DID内	B地域 DID外	小計	C地域			
170	980	30	1,010	810	170	980	30	1,010	S50.9.12	H19.8.30
1,460	3,460	0	3,460	2,000	1,460	3,460	0	3,460	S56.1.6	H19.8.30
3,330	3,330	0	3,330	0	3,330	3,330	0	3,330	S56.12.25	H19.8.30
2,370	2,370	0	2,370	0	2,370	2,370	0	2,370	S56.12.25	H19.8.30
1,310	1,310	50	1,360	0	1,310	1,310	50	1,360	S56.12.25	H19.8.30
890	2,504	4,336	6,840	884	612	1,496	3,154	4,650	S56.12.25	H19.8.30
0	770	0	770	770	0	770	0	770	S59.9.28	H19.8.30
1,310	1,540	110	1,650	230	1,310	1,540	110	1,650	S61.9.12	H19.8.30
1,230	1,230	600	1,830	0	1,230	1,230	600	1,830	S61.9.12	H19.8.30
1,010	1,010	0	1,010	0	1,010	1,010	0	1,010	S62.2.17	H19.8.30
270	270	0	270	0	270	270	0	270	S62.2.17	H19.8.30
1,040	1,040	190	1,230	0	1,040	1,040	190	1,230	H6.6.9	H19.8.30
600	600	100	700	0	600	600	100	700	H6.10.31	H19.8.30
880	920	0	920	25	554	579	0	579	H10.3.31	H19.8.30
870	910	0	910	40	847	887	0	887	H10.3.31	H19.8.30
470	730	0	730	231	417	648	0	648	H10.3.31	H19.8.30
0	80	0	80	80	0	80	0	80	S21.8.3	H19.8.30
0	1,670	0	1,670	950	0	950	0	950	S21.8.3	H19.8.30
0	3,780	0	3,780	3,780	0	3,780	0	3,780	S21.8.3	H19.8.30
0	1,560	0	1,560	850	0	850	0	850	S21.8.3	H19.8.30
0	1,460	140	1,600	1,460	0	1,460	0	1,460	S21.8.3	H19.8.30
530	3,130	0	3,130	1,438	530	1,968	0	1,968	S21.8.3	H19.8.30
0	3,200	220	3,420	3,200	0	3,200	220	3,420	S49.8.14	H19.8.30
0	1,020	0	1,020	1,020	0	1,020	0	1,020	S50.9.2	H19.8.30
370	370	0	370	0	370	370	0	370	S58.12.19	H19.8.30
0	530	0	530	530	0	530	0	530	S59.10.1	H19.8.30
590	590	0	590	0	590	590	0	590	S61.8.4	H19.8.30
380	380	0	380	0	380	380	0	380	S61.8.4	H19.8.30
450	450	0	450	0	450	450	0	450	S62.2.7	H19.8.30
0	250	0	250	250	0	250	0	250	S59.10.1	H19.8.30
0	250	0	250	250	0	250	0	250	S59.10.1	H19.8.30
470	470	0	470	0	470	470	0	470	H6.12.13	H19.8.30
670	670	0	670	0	670	670	0	670	H7.1.5	H19.8.30
290	290	0	290	0	267	267	0	267	H10.3.31	H19.8.30
0	450	0	450	450	0	450	0	450	S21.8.3	R3.4.6

区域名	都市計画	番号			路線名	起 点	終 点	幅員	車線の数	
		区分	規模	N O						
										A地域 DID内
宮崎広域	宮崎	3	6	1	和知川原通線	福島町1丁目	霧島5丁目	11	2	3,780
		3	6	2	中津瀬通線	丸島町	和知川原2丁目	11	2	1,680
		3	6	3	黒迫通線	橘通西1丁目	神宮西2丁目	11	2	3,560
		3	6	4	宮田通線	旭2丁目	高千穂通1丁目	11	2	820
		3	6	5	船塚通線	江平西2丁目	祇園2丁目	11	2	1,660
		3	6	6	上野町通線	橘通西1丁目	清水1丁目	11	2	1,210
		3	6	7	神宮東通線	神宮1丁目	神宮東3丁目	11	2	940
		3	6	8	牟田通線	江平中町	江平中町	11	2	650
		3	6	9	山下中通線	大字加江田字前田	大字加江田字山下	9	-	0
		3	6	10	大学南門通線	大字加江田字山下	大字加江田字平畑	9	-	0
	7	7	1	堀川通線	堀川町	堀川町	6	-	280	
	7	7	2	柳丸通線	下原町	北権現町	6	-	1,300	
	7	7	3	水流田中通線	城ヶ崎3丁目	城ヶ崎3丁目	6	-	450	
	7	7	4	水流田南通線	城ヶ崎3丁目	城ヶ崎3丁目	6	-	250	
	7	7	5	津屋原通線	城ヶ崎4丁目	城ヶ崎4丁目	6	-	410	
	7	7	6	古川通線	恒久4丁目	恒久4丁目	6	-	300	
	8	6	1	文化の森自転車歩行者道	宮崎駅東1丁目	宮崎駅東1丁目	10	-	220	
	8	6	2	江平自転車歩行者道	下原町	神宮東2丁目	10	-	1,760	
	8	6	3	瀬頭自転車歩行者道	瀬頭町	浄土江町	11	-	470	
	8	6	4	学園台自転車歩行者道	学園木花台南3丁目	学園木花台南2丁目	8	-	0	
	8	6	5	大坪1号歩行者道	花山手東1丁目	花山手西2丁目	8	-	0	
	8	7	1	大塚台1号歩行者専用道路	大塚台西1丁目	大塚台西1丁目	3	-	110	
	8	7	2	大塚台2号歩行者専用道路	大塚台西2丁目	大塚台西2丁目	3	-	240	
	8	7	3	大塚台3号歩行者専用道路	大塚台西2丁目	大塚台西3丁目	3	-	980	
	8	7	4	南宮崎駅歩行者専用道路	東大淀2丁目	恒久1丁目	3.5	-	160	
	8	7	5	生目台1号歩行者道	生目台東4丁目	生目台東1丁目	6	-	950	
	8	7	6	生目台2号歩行者道	生目台東4丁目	生目台東2丁目	4	-	600	
	8	7	7	生目台3号歩行者道	生目台東4丁目	生目台東3丁目	4	-	510	
	8	7	8	生目台4号歩行者道	生目台西2丁目	生目台西5丁目	6	-	0	
	8	7	9	生目台5号歩行者道	生目台西3丁目	生目台西3丁目	4	-	0	
	8	7	10	生目台6号歩行者道	生目台西2丁目	生目台西1丁目	6	-	0	
	8	7	11	生目台7号歩行者道	生目台東5丁目	生目台東5丁目	4	-	240	
8	7	12	競馬場前自転車歩行者道	神宮東2丁目	花ヶ島町十文字	5.5	-	50		

※事業中の改良済延長は、換算完成延長（事業決定区間の全体事業費に占める投入事業費の割合等）とした。

計画延長(m)				改良済延長(m)				都市計画決定告示		
用途内		用途外	合計	用途内			用途外	合計	当初	最終
B地域 DID外	小計	C地域		A地域 DID内	B地域 DID外	小計				
0	3,780	0	3,780	3,780	0	3,780	0	3,780	S21.8.3	H19.8.30
0	1,680	0	1,680	1,680	0	1,680	0	1,680	S21.8.3	H19.8.30
0	3,560	0	3,560	2,361	0	2,361	0	2,361	S21.8.3	H19.8.30
0	820	0	820	820	0	820	0	820	S21.8.3	H19.8.30
0	1,660	0	1,660	1,660	0	1,660	0	1,660	S21.8.3	H19.8.30
0	1,210	0	1,210	1,210	0	1,210	0	1,210	S21.8.3	H19.8.30
0	940	0	940	660	0	660	0	660	S21.8.3	R4.3.25
0	650	0	650	650	0	650	0	650	S21.8.3	R3.4.6
500	500	0	500	0	500	500	0	500	S63.9.1	H19.8.30
210	210	0	210	0	210	210	0	210	S63.9.1	H19.8.30
0	280	0	280	280	0	280	0	280	S59.10.1	H19.8.30
0	1,300	0	1,300	1,300	0	1,300	0	1,300	S59.10.1	H19.8.30
0	450	0	450	450	0	450	0	450	S60.8.2	H19.8.30
0	250	0	250	250	0	250	0	250	S60.8.2	H19.8.30
0	410	0	410	410	0	410	0	410	S63.4.7	H19.8.30
0	300	0	300	300	0	300	0	300	S63.4.7	H19.8.30
0	220	0	220	220	0	220	0	220	S59.10.1	H19.8.30
0	1,760	0	1,760	1,760	0	1,760	0	1,760	S60.8.2	H19.8.30
0	470	0	470	470	0	470	0	470	S60.8.2	H19.8.30
540	540	0	540	0	540	540	0	540	S62.8.18	H19.8.30
1,590	1,590	0	1,590	0	1,590	1,590	0	1,590	H1.5.25	H19.8.30
0	110	0	110	110	0	110	0	110	S50.9.2	H19.8.30
0	240	0	240	240	0	240	0	240	S50.9.2	
0	980	0	980	980	0	980	0	980	S50.9.2	
0	160	0	160	160	0	160	0	160	S51.12.18	
0	950	0	950	950	0	950	0	950	S58.9.27	H19.8.30
0	600	0	600	600	0	600	0	600	S58.9.27	H19.8.30
0	510	0	510	510	0	510	0	510	S58.9.27	H19.8.30
1,130	1,130	0	1,130	0	1,130	1,130	0	1,130	S58.9.27	H19.8.30
330	330	0	330	0	330	330	0	330	S58.9.27	H19.8.30
660	660	0	660	0	660	660	0	660	S58.9.27	H19.8.30
0	240	0	240	240	0	240	0	240	S58.9.27	H19.8.30
0	50	0	50	50	0	50	0	50	S59.10.1	H4.12.11

区域名	都市計画	番号			路線名	起 点	終 点	幅員	車線の数	A地域 DID内	
		区分	規模	N O							
宮崎 市 広 域	宮崎 市	8	7	13	大坪2号歩行者道	花山手東2丁目	花山手東2丁目	6	-	0	
		8	7	14	大坪3号歩行者道	花山手東3丁目	花山手東3丁目	6	-	0	
		8	7	15	名切自転車歩行者道	青島西2丁目	青島西1丁目	6	-	0	
		8	7	16	東宮歩行者専用道路	大字郡司分字平田迫	東宮1丁目	6	-	0	
		8	7	17	新別府川歩行者専用道路	昭栄町	吉村町瀬戸	4	-	0	
	宮崎市小計①					109	路線				118,244
	宮崎 市 佐 土 原 町	宮崎 市	3	3	17	※徳ヶ淵御殿下通線	佐土原町下田島字徳ヶ淵	佐土原町下那珂字土器田	25	4	0
			3	3	18	住吉通線	佐土原町下那珂字平廻	佐土原町下那珂字橋口	25	4	0
			3	3	19	尾原通線	佐土原町下那珂字坂本	佐土原町下那珂字片瀬原	25	4	0
		佐 土 原 町	3	4	10	佐土原広瀬通線	佐土原町上田島字堤前	佐土原町下那珂字仁王作	16	2	350
					12	東十文字通線	佐土原町上田島字古ノ館	佐土原町上田島字今坂	16	2	0
					13	佐土原駅前通線	佐土原町下田島字井手牟田	佐土原町下田島字平廻	16	2	1,250
		佐 土 原 町	3	4	36	テカリサチパーク通線	佐土原町東上那珂字新馬場	佐土原町東上那珂字堂ヶ迫	18	2	0
					7	一ツ瀬橋通線	佐土原町上田島字上ノ瀬	佐土原町上田島字古川	12	2	0
					10	大炊田久峰通線	佐土原町下田島字大山下	佐土原町下田島字竹花	12	2	900
			3	5	11	原東町通線	佐土原町下田島字上沖江	佐土原町下田島字竹下	12	2	1,610
					12	上町通線	佐土原町下田島字河添	佐土原町下那珂字平村	12	2	880
					13	御殿下通線	佐土原町下那珂字水深	佐土原町下那珂字平村	12	2	350
			3	5	14	松小路通線	佐土原町下田島字天神中須	佐土原町下那珂字片瀬原	12	2	3,800
					16	春田野久尾通線	佐土原町上田島字鳴ノ口	佐土原町東上那珂字貫行	12	2	0
21					光ヶ丘梅野通線	佐土原町下田島字諏訪田	佐土原町下那珂字小松迫	12	2	1,350	
3	6	11	石崎公園通線	佐土原町下那珂字竹ヶ島	佐土原町下那珂字熊田	9	-	0			
		12	現王通線	佐土原町上田島字八ヶ村	佐土原町下田島字古川	10	2	0			
		宮崎市佐土原町小計②					18	路線			10,490

※事業中の改良済延長は、換算完成延長（事業決定区間の全体事業費に占める投入事業費の割合等）とした。

※印の路線は、暫定改良部分も改良済み扱いとした。

計画延長(m)				改良済延長(m)				都市計画決定告示		
用途内		用途外	合計	用途内			用途外	合計	当初	最終
B地域 DID外	小計	C地域		A地域 DID内	B地域 DID外	小計	C地域			
500	500	0	500	0	500	500	0	500	H1. 5. 25	H19. 8. 30
350	350	0	350	0	350	350	0	350	H1. 5. 25	H19. 8. 30
1,010	1,010	0	1,010	0	1,010	1,010	0	1,010	H2. 12. 4	H19. 8. 30
290	290	0	290	0	290	290	0	290	H6. 12. 13	H19. 8. 30
860	860	0	860	0	717	717	0	717	H10. 3. 31	H19. 8. 30
41,040	159,284	65,886	225,170	103,689	37,664	141,353	53,133	194,486		
560	560	3,230	3,790	0	560	560	3,230	3,790	S52. 6. 17	R4. 12. 19
0	0	2,200	2,200	0	0	0	0	0	R4. 12. 19	
200	200	770	970	0	200	200	100	300	R4. 12. 19	
3,500	3,850	5,560	9,410	50	1,780	1,830	2,790	4,620	S32. 3. 29	H23. 1. 20
1,250	1,250	0	1,250	0	0	0	0	0	S43. 9. 18	H19. 8. 30
0	1,250	0	1,250	1,250	0	1,250	0	1,250	S43. 9. 18	H19. 8. 30
600	600	120	720	0	600	600	120	720	H11. 6. 15	H19. 8. 30
0	0	690	690	0	0	0	690	690	S32. 3. 29	H23. 1. 13
230	1,130	320	1,450	900	230	1,130	320	1,450	S43. 9. 18	H29. 8. 18
600	2,210	170	2,380	0	0	0	0	0	S43. 9. 18	H19. 8. 30
310	1,190	800	1,990	569	0	569	766	1,335	S43. 9. 18	H19. 8. 30
420	770	560	1,330	0	320	320	0	320	S43. 9. 18	H19. 8. 30
600	4,400	940	5,340	600	0	600	100	700	S43. 9. 18	H27. 8. 31
1,440	1,440	1,050	2,490	0	0	0	0	0	S43. 9. 18	H19. 8. 30
350	1,700	210	1,910	1,350	350	1,700	210	1,910	S52. 6. 1	H19. 8. 30
750	750	70	820	0	340	340	70	410	H3. 12. 10	H19. 8. 30
550	550	0	550	0	220	220	0	220	H3. 12. 10	H19. 8. 30
810	810	610	1,420	0	810	810	610	1,420	S43. 9. 18	H23. 2. 7
12,170	22,660	17,300	39,960	4,719	5,410	10,129	9,006	19,135		

区域名	都市計画	番号			路線名	起 点	終 点	幅員	車線の数	A地域 DID内	
		区分	規模	N O							
宮崎 市 高 岡 町 域	宮崎 市	3	3	12	※花見浜子線	高岡町下倉永字荒瀬	高岡町浦之名字大坪	25	4	0	
		3	5	8	井上通線	高岡町五町字井ノ上	高岡町飯田字山口	12	2	0	
		3	5	9	高岡本町通線	高岡町高浜字三月田の式	高岡町五町字亀の甲	12	2	0	
		3	5	18	寺田通線	高岡町内山字柳	高岡町内山字寺田	12	2	0	
		3	5	31	飯田坂下線	高岡町飯田一丁目	高岡町飯田三丁目	12	2	0	
		3	5	32	飯田通線	高岡町飯田一丁目	高岡町飯田三丁目	12	2	0	
		3	5	33	井上中山線	高岡町飯田一丁目	高岡町飯田三丁目	12	2	0	
	宮崎市高岡町小計③				7	路線				0	
	宮崎 市 清 武 町 域	宮崎 市	3	3	15	宮崎清武線	宮崎市福島1丁目	清武町加納字中島	25	4	580
			3	4	23	学園通線	清武町木原字入料	清武町木原字勢田	16	2	0
			3	4	37	見の崎通線	清武町正手2丁目	清武町岡三丁目	16	2	1,840
			3	4	38	大久保木崎線	清武町今泉字岡	清武町木原字八反畑	16	2	410
			3	4	39	新町停車場線	清武町船引字下論田	清武町木原字尾ノ下	16	2	620
			3	5	37	西新町尾ノ下線	清武町正手3丁目	清武町船引字若宮田	12	2	1,910
3			5	38	正手松之木田線	清武町正手1丁目	清武町岡二丁目	12	2	1,010	
3			5	39	岡ノ下公園通線	清武町今泉字原ノ久保	清武町岡一丁目	12	2	360	
3	5	40	岡樋ノ口線	清武町今泉字上釘原	清武町岡一丁目	12	2	380			
宮崎市清武町小計④				9	路線				7,110		
宮崎市合計				143	路線				135,844		
富 田 町 域	富 田 町	3	4	251	竹田通線	大字木脇字牟田	大字本庄字地藏寺	16	2	0	
		3	5	253	十日町通線	大字本庄字東下本庄	大字本庄字十日町	12	2	0	
		3	5	254	横町通線	大字本庄字六日町	大字本庄字原ノ坊	12	2	0	
		3	6	252	嵐田通線	大字本庄東下本庄	大字本庄字義門寺	11	2	0	
		小計			4	路線				0	
広域合計				147	路線				135,844		

※事業中の改良済延長は、換算完成延長（事業決定区間の全体事業費に占める投入事業費の割合等）とした。

※印の路線は、暫定改良部分も改良済み扱いとした。

区分	
区分1:	自動車専用道路
区分3:	幹線街路に関するもの
区分7:	区画街路
区分8:	歩行者専用道路、自転車道など

規模（幅員の規模）			
規模1:	W ≥ 40 m	規模5:	16 m > W ≥ 12 m
規模2:	40 m > W ≥ 30 m	規模6:	12 m > W ≥ 8 m
規模3:	30 m > W ≥ 22 m	規模7:	8 m > W
規模4:	22 m > W ≥ 16 m		

計画延長(m)				改良済延長(m)					都市計画決定告示	
用途内		用途外	合計	用途内			用途外	合計	当初	最終
B地域 DID外	小計	C地域		A地域 DID内	B地域 DID外	小計	C地域			
1,270	1,270	5,960	7,230	0	1,270	1,270	4,990	6,260	S49.3.30	H19.8.30
990	990	90	1,080	0	990	990	90	1,080	S32.3.29	H19.8.30
2,030	2,030	800	2,830	0	1,914	1,914	0	1,914	S32.3.29	H19.8.30
330	330	0	330	0	330	330	0	330	S49.3.30	H19.8.30
1,150	1,150	0	1,150	0	1,150	1,150	0	1,150	H4.12.14	R4.3.25
740	740	0	740	0	740	740	0	740	H4.12.14	R4.3.25
445	445	65	510	0	445	445	65	510	H4.12.14	R4.3.25
6,955	6,955	6,915	13,870	0	6,839	6,839	5,145	11,984		
810	1,390	230	1,620	580	810	1,390	230	1,620	S50.9.12	H20.8.14
1,330	1,330	370	1,700	0	1,330	1,330	370	1,700	S56.12.25	H19.8.30
0	1,840	0	1,840	1,840	0	1,840	0	1,840	S28.6.6	H31.4.8
430	840	970	1,810	260	0	260	0	260	S53.12.19	H31.4.8
420	1,040	0	1,040	324	420	744	0	744	S28.6.6	H14.8.12
820	2,730	0	2,730	1,652	820	2,472	0	2,472	S28.6.6	H31.4.8
0	1,010	0	1,010	0	0	0	0	0	S28.6.6	R1.6.13
0	360	0	360	360	0	360	0	360	S54.1.12	R1.6.13
0	380	0	380	380	0	380	0	380	S54.1.12	R1.6.13
3,810	10,920	1,570	12,490	5,396	3,380	8,776	600	9,376		
63,975	199,819	91,671	291,490	113,804	53,293	167,097	67,884	234,981		
5,900	5,900	130	6,030	0	5,900	5,900	130	6,030	S30.4.4	H29.12.25
1,040	1,040	0	1,040	0	390	390	0	390	S32.3.29	H13.4.11
1,070	1,070	0	1,070	0	1,070	1,070		1,070	S30.4.4	H29.12.25
820	820	0	820	0	820	820	0	820	S30.4.4	H13.4.11
8,830	8,830	130	8,960	0	8,180	8,180	130	8,310		
72,805	208,649	91,801	300,450	113,804	61,473	175,277	68,014	243,291		

区域名	都市計画	番号			路線名	起 点	終 点	幅員	車線の数	A地域 DID内
		都市名	区分	規模						
日 向 延 岡 新 産 業	延 岡 市	1	3	1	※延岡外環状線	北川町大字長井	門川町大字加草	24	4	0
		1	3	2	※延岡北方線	天下町	北方町辰	24	4	0
		3	2	1	安賀多通線	祇園町1丁目	塩浜町1丁目	30	4	4,150
		3	2	63	延岡駅通線	幸町3丁目	幸町3丁目	36	4	40
		3	3	1	国道10号線	稲葉崎町2丁目	日向市大字平岩字土々呂毛	25	4	9,030
		3	3	2	※南延岡インター線	塩浜町1丁目	上伊形町	25		130
		3	3	3	※延岡インター線	天下町	野地町5丁目	28	4	0
		3	3	11	中町通線	東本小路	須崎町	25	2	750
		3	3	12	日の出通線	日の出町2丁目	日の出町2丁目	25	2	270
		3	3	13	南延岡駅通線	南延岡駅前	構口1丁目1番地	25	4	50
		3	3	14	一ヶ岡環状線	伊形町	上伊形町	22	4	2,110
		3	4	1	延岡港通線	粟野名町1520	大武町400-1	18	2	950
		3	4	2	出北通線	古城町5丁目	出北町2丁目	20	2	2,740
		3	4	3	亀井通線	愛宕町1丁目	北小路	20	2	1,550
		3	4	4	須崎中川原通線	中島町4丁目	大門町	16	2	3,430
		3	4	5	昭和通線	昭和町2丁目	昭和町3丁目	16	2	1,020
		3	4	6	塩浜通線	塩浜町1丁目	伊形町	16	2	1,360
		3	4	7	愛宕通線	愛宕町3丁目	古川町	16	2	1,960
		3	4	8	西階通線	東本小路	野田町	16	2	3,000
		3	4	9	国道218号線	昭和町1丁目	古川町	20	4	1,380
		3	4	10	西小路通線	上大瀬町	恒富町4丁目	16	2	890
		3	4	11	野田通線	野地町5丁目	天下町	16	2	1,160
		3	4	12	石田南一ヶ岡通線	石田町	南一ヶ岡4丁目	16	2	900
		3	4	13	沖田通線	平原町4丁目	沖田町	16	2	420
		3	4	14	松山通線	松山町	松山町	16	2	0
		3	4	15	文化センター通線	出北6丁目	長浜1丁目	16	2	0
		3	4	16	野田西階通線	野田町	野田町	16	2	910
		3	4	17	大貫通線	大貫町4丁目	野地町3丁目	16	2	650
		3	4	18	野田松山通線	野田町	松山町	16	2	0
		3	4	19	本小路通線	東本小路	大貫町1丁目	16	2	770
3	4	20	国道388号線	大門町	無鹿町2丁目	16	2	0		
3	4	60	岡富松山通線	岡富町	松山町	16	2	0		
3	4	61	西延岡駅通線	松山町	松山町	16	2	0		
3	4	62	恵比須通線	恵比須町	高千穂通	16	2	200		
3	5	1	高千穂通線	高千穂通	北小路	12	2	610		

※事業中の改良済延長は、換算完成延長（事業決定区間の全体事業費に占める投入事業費の割合等）とした。

※印の路線は、暫定改良部分も改良済み扱いとした。

計画延長(m)				改良済延長(m)					都市計画決定告示	
用途内		用途外	合計	用途内			用途外	合計	当初	最終
B地域 DID外	小計	C地域		A地域 DID内	B地域 DID外	小計	C地域			
0	0	22,680	22,680	0	0	0	22,680	22,680	S60.05.17	H20.04.07
0	0	13,210	13,210	0	0	0	13,210	13,210	H06.10.06	H18.02.13
160	4,310	0	4,310	2,700	160	2,860	0	2,860	S21.08.19	H26.11.10
0	40	0	40	40	0	40	0	40	S21.08.19	H14.04.18
2,920	11,950	1,350	13,300	6,300	920	7,220	840	8,060	S38.08.02	H26.11.10
440	570	1,880	2,450	130	440	570	1,880	2,450	S52.06.17	H06.10.06
500	500	2,320	2,820	0	500	500	2,320	2,820	H06.10.06	H13.01.09
0	750	0	750	750	0	750	0	750	S21.08.19	H14.04.18
0	270	0	270	270	0	270	0	270	S21.08.19	H29.03.01
0	50	0	50	0	0	0	0	0	S21.08.19	H14.04.18
130	2,240	0	2,240	2,110	130	2,240	0	2,240	S41.12.24	H14.04.18
980	1,930	0	1,930	950	980	1,930	0	1,930	S34.07.16	H14.04.18
260	3,000	370	3,370	2,390	70	2,460	220	2,680	S21.08.19	H14.04.18
140	1,690	0	1,690	1,510	0	1,510	0	1,510	S21.08.19	H14.04.18
50	3,480	0	3,480	2,590	50	2,640	0	2,640	S21.08.19	H16.06.14
0	1,020	0	1,020	0	0	0	0	0	S21.08.19	H14.04.18
350	1,710	0	1,710	660	350	1,010	0	1,010	S21.08.19	H14.04.18
690	2,650	890	3,540	1,960	690	2,650	890	3,540	S21.08.19	H26.11.10
0	3,000	0	3,000	2,810	0	2,810	0	2,810	S21.08.19	H14.04.18
630	2,010	0	2,010	1,380	630	2,010	0	2,010	S21.08.19	H16.06.14
0	890	0	890	890	0	890	0	890	S32.04.09	H14.04.18
0	1,160	170	1,330	1,160	0	1,160	170	1,330	S52.12.06	H14.04.18
580	1,480	120	1,600	0	120	120	120	240	S41.04.13	R05.03.28
140	560	0	560	0	0	0	0	0	S53.12.19	R05.03.28
180	180	0	180	0	0	0	0	0	S41.12.24	H14.04.18
0	0	560	560	0	0	0	560	560	H03.08.13	H14.04.18
180	1,090	0	1,090	910	180	1,090	0	1,090	H08.02.08	H14.04.18
0	650	0	650	0	0	0	0	0	H08.10.17	H14.04.18
220	220	230	450	0	80	80	0	80	H08.10.17	H14.04.18
0	770	110	880	770	0	770	110	880	H08.10.17	H14.04.18
210	210	980	1,190	0	210	210	980	1,190	H10.12.14	H13.12.13
2,680	2,680	0	2,680	0	884	884	0	884	S21.08.19	H16.06.14
130	130	0	130	0	0	0	0	0	S41.12.24	H14.04.18
0	200	0	200	200	0	200	0	200	S21.08.19	H14.04.18
0	610	0	610	610	0	610	0	610	S21.08.19	H14.04.18

区域名	都市計画	番号			路線名	起 点	終 点	幅員	車線の数	A地域 DID内	
		都市名	区分	規模							
											N O
日 延 岡 新 産 業	延 岡 市	3	5	3	昭和の中川原通線	昭和町3丁目	中川原3丁目	12	2	1,230	
		3	5	4	桜ヶ丘通線	檜山町1丁目	桜ヶ丘2丁目	12	2	670	
		3	5	5	浜砂通線	中島町2丁目	東浜砂町	12	2	1,080	
		3	5	6	西出北通線	惣領町	別府町	12	2	1,060	
		3	5	7	東出北通線	安賀多町	東浜砂町	12	2	1,510	
		3	5	8	緑ヶ丘通線	別府町	平原町5丁目	12	2	2,220	
		3	5	9	平和橋通線	平原町2丁目	緑ヶ丘	12	2	620	
		3	5	10	若葉通線	平原町2丁目	片田町	12	2	1,120	
		3	5	11	富美山通線	中川原町5丁目	古川町	16	2	1,540	
		3	5	12	笹目通線	塩浜町3丁目	塩浜町3丁目	12	2	390	
		3	5	13	伊形通線	伊形町	伊形町	12	2	140	
		3	5	14	恒富通線	出口町	恒富町4丁目	12	2	660	
		3	5	15	南方小学校通線	野田町	野田町	14	2	470	
		3	5	16	西高通線	西階町1丁目	野地町3丁目	14	2	970	
		3	5	64	幸町通線	幸町3丁目	山下町2丁目	12	2	100	
		3	6	1	山下通線	山下町1丁目	山下町3丁目	8		710	
		8	7	1	延岡駅東西自由通路線	幸町3丁目	日の出町2丁目	4		100	
		小 計				52	路線				55,020
		日 向 市	向 市	1	3	3	※延岡西都線	日向市大字日知屋字荒平	東郷町山陰字向ヲ原	24	4
3	2			31	赤岩通線	大字財光寺字尻無川	大字平岩字ジデン	30	4	0	
3	3			1	国道10号線	延岡市稲葉崎町2丁目	大字平岩字土々呂毛	25	4	3,250	
3	3			31	財光寺仙ヶ崎通線	大字財光寺字尻無川	大字日知屋字椎木ヶ花	22	4	1,400	
3	3			32	北町通線	亀崎東4丁目	大字富高字草場	22	4	1,020	
3	4			31	中央通線	大字日知屋字新開	大字日知屋字片ヶ浜	20	2	2,360	
3	4			32	日知屋財光寺通線	永江町1丁目	比良町5丁目	18	2	3,560	
3	4			33	細島新財市通線	曾根町4丁目	大字塩見字中山崎	16	2	3,390	
3	4			34	草場大曲通線	大字富高字草場	大字財光寺字木原	16	2	2,910	
3	4			35	富高財光寺通線	都町	大字平岩字小松崎	16	2	3,000	
3	4			36	岩崎通線	春原町1丁目	比良町1丁目	16	2	990	
3	4			37	松原通線	大字財光寺字下ヶ浜	大字財光寺字南屋敷	16	2	1,280	
3	4			38	木原通線	大字財光寺字内池	大字財光寺字松原	18	2	720	
3	4			39	下ヶ浜通線	大字財光寺字長江	大字財光寺字松立	16	2	220	
3	4			40	比良通線	大字財光寺字下ヶ浜	比良町4丁目	16	2	1,630	
3	4			41	高砂通線	原町2丁目	本町	18	2	740	
3	4			42	細島通線	新生町1丁目	大字日知屋字古田町	18	2	2,130	
3	5			41	富高庄手通線	都町	大字日知屋字越シ	12	2	1,130	

※事業中の改良済延長は、換算完成延長（事業決定区間の全体事業費に占める投入事業費の割合等）とした。

※印の路線は、暫定改良部分も改良済み扱いとした。

計画延長(m)				改良済延長(m)					都市計画決定告示	
用途内		用途外	合計	用途内			用途外	合計	当初	最終
B地域 DID外	小計	C地域		A地域 DID内	B地域 DID外	小計	C地域			
0	1,230	0	1,230	0	0	0	0	0	S21.08.19	H14.04.18
610	1,280	350	1,630	450	610	1,060	350	1,410	S41.12.24	H14.04.18
0	1,080	720	1,800	1,080	0	1,080	0	1,080	S21.08.19	H14.04.18
620	1,680	0	1,680	820	0	820	0	820	S38.08.02	H14.04.18
150	1,660	1,440	3,100	720	70	790	180	970	S41.12.24	H14.04.18
0	2,220	0	2,220	2,220	0	2,220	0	2,220	S32.04.09	H14.04.18
0	620	0	620	620	0	620	0	620	S34.07.16	H26.11.10
0	1,120	0	1,120	1,120	0	1,120	0	1,120	S44.05.20	R05.03.28
1,760	3,300	0	3,300	1,540	1,760	3,300	0	3,300	S48.09.13	H26.01.09
0	390	0	390	390	0	390	0	390	S53.12.21	R05.03.28
130	270	0	270	0	0	0	0	0	S53.12.21	R05.03.28
0	660	0	660	660	0	660	0	660	S59.03.15	H14.04.18
0	470	0	470	470	0	470	0	470	H08.02.29	H14.04.18
0	970	0	970	0	0	0	0	0	H08.10.25	H14.04.18
0	100	0	100	0	0	0	0	0	S21.08.19	H14.04.18
0	710	0	710	710	0	710	0	710	S34.07.16	S52.06.17
0	100	0	100	100	0	100	0	100	H26.04.08	
14,840	69,860	47,380	117,240	41,990	8,834	50,824	44,510	95,334		
0	0	21,260	21,260	0	0	0	21,260	21,260	H08.10.17	H18.12.25
550	550	430	980	0	550	550	430	980	S51.10.12	H20.08.14
5,190	8,440	0	8,440	3,012	4,364	7,376	0	7,376	S28.05.19	H20.08.14
4,440	5,840	1,840	7,680	1,400	4,440	5,840	800	6,640	S39.08.28	H20.08.14
570	1,590	0	1,590	940	570	1,510	0	1,510	S51.10.12	H13.04.23
0	2,360	0	2,360	2,360	0	2,360	0	2,360	S28.05.19	H13.12.06
900	4,460	0	4,460	3,560	900	4,460	0	4,460	S40.03.23	H25.08.01
570	3,960	160	4,120	3,390	570	3,960	160	4,120	S40.03.23	H13.04.23
170	3,080	360	3,440	2,660	80	2,740	0	2,740	S38.12.28	H13.04.23
450	3,450	1,860	5,310	2,712	577	3,289	1,860	5,149	S28.05.19	H20.08.14
240	1,230	60	1,290	350	0	350	0	350	S28.05.19	H13.04.23
340	1,620	0	1,620	936	340	1,276	0	1,276	S51.10.12	H13.04.23
730	1,450	0	1,450	532	0	532	0	532	S51.10.12	H20.08.14
500	720	0	720	220	500	720	0	720	S51.10.12	H25.08.01
0	1,630	140	1,770	574	0	574	0	574	S52.01.17	H13.04.23
0	740	0	740	386	0	386	0	386	H10.12.14	H13.04.23
0	2,130	0	2,130	2,130	0	2,130	0	2,130	H13.12.06	
480	1,610	0	1,610	965	480	1,445	0	1,445	S28.05.19	H13.04.23

区域名	都市計画	都市名	番号			路線名	起 点	終 点	幅員	車線の数	A地域 DID内		
			区分	規模	N O								
日向延岡新産業	日	向	向	市	3	5	42	細島御鉾ヶ浦通線	大字日知屋字古田町	大字細島字八幡町	12	2	1,320
					3	5	43	古田深溝通線	大字日知屋字塩田	平野町2丁目	12	2	1,000
					3	5	44	伊勢ヶ浜通線	大字日知屋字塩田	伊勢ヶ浜	12	2	1,490
					3	5	45	学校通線	江良町3丁目	亀崎西1丁目	12	2	1,760
					3	5	46	大王通線	向江町2丁目	亀崎西3丁目	12	2	640
					3	5	48	三ツ枝通線	大字財光寺字三ツ枝	大字財光寺字池ノ田	14	2	190
					3	5	49	池ノ下通線	大字財光寺字中ノ丸	比良町4丁目	14	2	150
					3	5	50	財光寺駅通線	大字財光寺字割野	大字財光寺字中ノ丸	14	2	500
					3	5	51	横町通線	南町	本町	14	2	440
					3	5	52	文化交流センター通線	中町	南町	14	2	300
					3	5	53	天神山通線	南町	本町	14	2	550
					3	5	54	三ツ枝南通線	大字財光寺字木原	大字財光寺字池ノ田	14	2	630
					3	5	55	駅北通線	北町1丁目	向江町1丁目	14	2	190
					3	6	21	亀崎通線	鶴町1丁目	亀崎東1丁目	11	2	1,440
					3	6	22	草場細島通線	春原町1丁目	永江町3丁目	11	2	1,790
					3	6	23	駅前通線	大字日知屋字中原	上町	11	2	290
					3	6	24	亀崎北通線	大字日知屋字越シ	大字日知屋字越シ	9	2	0
					3	6	25	亀崎東通線	亀崎東4丁目	大字日知屋字亀新開	10	2	560
					3	6	26	無田通線	比良町5丁目	比良町5丁目	9	2	160
					3	6	27	沖ノ下通線	大字財光寺字沖ノ前	大字財光寺字六反田	9	2	790
					3	6	29	原町通線	原町1丁目	鶴町1丁目	11	2	260
					7	7	1	亀崎側道	鶴町1丁目	亀崎2丁目	6	1	620
					7	7	2	北町側道	大字日知屋字中原	北町2丁目	6	1	720
					7	7	3	高砂側道	鶴町1丁目	高砂町	6	1	690
					7	7	4	中町側道	大字日知屋字蛭子ノ脇	南町	6	1	580
					8	6	1	財光寺南1号歩行者専用道路	大字財光寺字堀り田	大字財光寺字大原	10		950
					小 計					44	路線		

※事業中の改良済延長は、換算完成延長（事業決定区間の全体事業費に占める投入事業費の割合等）とした。

計画延長(m)				改良済延長(m)					都市計画決定告示	
用途内		用途外	合計	用途内			用途外	合計	当初	最終
B地域 DID外	小計	C地域		A地域 DID内	B地域 DID外	小計	C地域			
0	1,320	0	1,320	1,140	0	1,140	0	1,140	S28.05.19	H13.04.23
0	1,000	0	1,000	740	0	740	0	740	S28.05.19	H13.12.6
0	1,490	0	1,490	1,490	0	1,490	0	1,490	S28.05.19	H13.12.6
560	2,320	0	2,320	1,760	560	2,320	0	2,320	S38.12.28	H13.12.6
550	1,190	0	1,190	640	550	1,190	0	1,190	S52.01.17	H13.04.23
190	380	0	380	190	171	361	0	361	H04.12.22	H13.04.23
450	600	540	1,140	147	450	597	0	597	H04.12.22	H13.04.23
0	500	0	500	455	0	455	0	455	H07.03.30	H13.04.23
0	440	0	440	310	0	310	0	310	H07.11.30	H13.04.23
0	300	0	300	10	0	10	0	10	H07.11.30	H13.04.23
0	550	0	550	251	0	251	0	251	H07.11.30	H13.04.23
80	710	160	870	580	0	580	0	580	H08.10.18	H13.04.23
0	190	0	190	110	0	110	0	110	H10.12.14	H22.09.06
150	1,590	0	1,590	1,440	150	1,590	0	1,590	S39.08.28	H22.09.06
0	1,790	0	1,790	1,660	0	1,660	0	1,660	S28.05.19	H13.12.6
0	290	0	290	290	0	290	0	290	S38.12.28	H13.04.23
500	500	0	500	0	500	500	0	500	H01.01.09	H13.04.23
0	560	0	560	560	0	560	0	560	H04.04.15	H13.04.23
0	160	0	160	160	0	160	0	160	H04.04.15	H13.04.23
610	1,400	0	1,400	773	375	1,148	0	1,148	H04.12.22	H13.04.23
0	260	0	260	260	0	260	0	260	H20.08.14	
0	620	0	620	620	0	620	0	620	H10.12.14	H13.04.23
0	720	0	720	720	0	720	0	720	H10.12.14	H17.01.21
0	690	0	690	690	0	690	0	690	H10.12.14	H13.04.23
0	580	0	580	580	0	580	0	580	H10.12.14	H13.04.23
220	1,170	0	1,170	909	0	909	0	909	H04.12.22	H07.03.30
18,440	66,180	26,810	92,990	42,612	16,127	58,739	24,510	83,249		

区域名	都市計画	番号			路線名	起点	終点	幅員	車線の数	A地域 DID内
		都市名	区分	規模 NO						
日 向 延 岡 新 産 業	門 川 町	1	3	1	※延岡外環状線	大字加草字庵作	大字加草字堂ヶ内	24	4	0
		1	3	3	※延岡西都線	大字加草字岡ノ花	大字川内字松ヶ平	24	4	0
		3	3	1	国道10号線	大字門川尾末字南原山	大字加草字船越	23		1,300
		3	3	21	加草中村線	大字加草2丁目	大字加草末鴨原	22		0
		3	4	21	加草庵川線	大字加草3丁目	大字庵川末塩屋崎	16		0
		3	4	22	駅前通線	東栄町2丁目	大字門川尾字由良ノ口	16		900
		3	4	23	南町加草線	大字門川尾末字土橋	大字加草字堂ヶ内	16		540
		3	4	24	上ノ町小園線	上ノ町4丁目	大字門川尾末字宮ノ前	16		0
		3	5	21	栄町通線	東栄町4丁目	宮ヶ原1丁目	12		540
		3	5	22	南町平城線	大字門川尾末字小野田	西栄町4丁目	12		900
		3	5	23	中央通線	大字門川尾末字コモ田	宮ヶ原5丁目	12		930
		3	5	24	白方通線	加草3丁目	庵川西3丁目	12		0
		3	5	25	中尾通線	中須2丁目	東栄町4丁目	12		1,400
		3	5	26	海岸通線	加草4丁目	庵川西5丁目	12		0
		3	5	27	門川農高通線	西栄町1丁目	大字門川尾末字深坪	12		760
		3	5	28	門川港線	大字門川尾末字コモ田	大字門川尾末字下納屋	12		490
		3	5	29	庵川西通線	庵川西1丁目	大字庵川字山口	12	2	0
		3	5	30	南町通線	大字門川尾末字南原山	大字門川尾末字中原	12		0
		3	5	31	南町東通線	南町4丁目	南町5丁目	12	2	0
		3	6	1	臨港通線	大字門川尾末字中屋敷	大字門川尾末字椿畑	12		1,660
		7	6	32	草川小学校通線	須賀崎1丁目	庵川西5丁目	10		0
		7	7	33	庵川西公園通線	庵川西5丁目	庵川西5丁目	6		0
		7	7	34	南町公民館通線	大字門川尾末字中原	大字門川尾末字南原山	6		0
		7	7	35	南町中央通線	大字門川尾末字中原	大字門川尾末字中原	6		0
		7	7	36	南町町民会館通線	大字門川尾末字中原	大字門川尾末字南原山	9		0
		7	7	37	須賀崎通線	加草3丁目	庵川西3丁目	9		0
		小計			26	路線				9,420
		合計			122	路線				112,180

※事業中の改良済延長は、換算完成延長（事業決定区間の全体事業費に占める投入事業費の割合等）とした。

※印の路線は、暫定改良部分も改良済み扱いとした。

区分	
区分1:	自動車専用道路
区分3:	幹線街路に関するもの
区分7:	区画街路
区分8:	歩行者専用道路、自転車道など

規模（幅員の規模）			
規模1:	W ≥ 40 m	規模5:	16 m > W ≥ 12 m
規模2:	40 m > W ≥ 30 m	規模6:	12 m > W ≥ 8 m
規模3:	30 m > W ≥ 22 m	規模7:	8 m > W
規模4:	22 m > W ≥ 16 m		

計画延長(m)				改良済延長(m)					都市計画決定告示	
用途内		用途外	合計	用途内			用途外	合計	当初	最終
B地域 DID外	小計	C地域		A地域 DID内	B地域 DID外	小計	C地域			
300	300	1,050	1,350	0	300	300	1,050	1,350	S60.5.17	H13.1.9
300	300	5,230	5,530	0	300	300	5,230	5,530	H8.10.17	H18.12.25
4,100	5,400	300	5,700	1,300	3,900	5,200	0	5,200	S37.3.30	H1.5.19
640	640	0	640	0	130	130	0	130	S49.9.13	R5.3.28
1,930	1,930	0	1,930	0	1,930	1,930	0	1,930	S44.5.20	H8.6.27
200	1,100	340	1,440	900	200	1,100	0	1,100	S36.3.16	S56.7.3
3,150	3,690	1,060	4,750	540	1,910	2,450	800	3,250	S49.9.13	S61.11.28
500	500	1,550	2,050	0	120	120	0	120	S52.1.18	S52.6.17
110	650	0	650	540	110	650	0	650	S44.5.20	S52.6.6
100	1,000	300	1,300	900	100	1,000	300	1,300	S49.8.15	S52.6.6
590	1,520	0	1,520	930	590	1,520	0	1,520	S37.3.30	S60.5.13
730	730	0	730	0	730	730	0	730	S45.12.18	S57.9.7
360	1,760	0	1,760	1,400	360	1,760	0	1,760	S28.6.6	S52.6.6
1,350	1,350	0	1,350	0	1,350	1,350	0	1,350	S44.5.20	S52.6.6
180	940	0	940	760	0	760	0	760	S48.6.18	S52.6.6
0	490	0	490	490	0	490	0	490	S44.8.15	S52.6.6
950	950	0	950	0	950	950	0	950	S57.9.7	H25.3.11
750	750	0	750	0	750	750	0	750	S61.9.12	H1.5.19
1,150	1,150	0	1,150	0	1,150	1,150	0	1,150	S61.7.29	H25.3.11
0	1,660	0	1,660	1,660	0	1,660	0	1,660	S27.7.24	S61.7.29
820	820	0	820	0	820	820	0	820	S60.7.10	
220	220	0	220	0	220	220	0	220	S60.7.10	
490	490	0	490	0	490	490	0	490	S63.3.30	
220	220	0	220	0	220	220	0	220	S63.3.30	
100	100	0	100	0	100	100	0	100	S63.3.30	
630	630	0	630	0	630	630	0	630	S63.3.30	
19,870	29,290	9,830	39,120	9,420	17,360	26,780	7,380	34,160		
53,150	165,330	84,020	249,350	94,022	42,321	136,343	76,400	212,743		

区域名	都市計画	番号			路線名	起 点	終 点	幅員	車線の数	A地域 DID内		
		都市名	区分	規模 N O								
											都	市
都 城 広 域	都 城 市	1	4	51	※都城西環状線	高木町	五十町	20.5	4	0		
				52	※都城東環状線	五十町	梅北町	20.5	4	0		
				58	川東通線	平江町	高木町	30	4	1,790		
				51	中町通線	栄町	平塚町	25	4	3,050		
				3	4	3	新馬場郡元通線	三股町	祝吉町	16		260
				3	4	51	郡元都北通線	郡元町	都北町	16		890
				3	4	52	大王通線	平江町	下長飯町	20	4	1,970
				3	4	53	並木原通線	上川東2丁目	祝吉町	20		640
				3	4	54	都島通線	祝吉町	郡元町	16		400
				3	4	55	母智丘通線	中町	南横市町	16	2	2,090
				3	4	56	五十市通線	南鷹尾町	久保原町	16	2	1,500
				3	4	57	福島通線	早鈴町	上長飯町	16		0
				3	4	58	早鈴岳下通線	上長飯町	乙房町	12	2	6,330
				3	4	59	都北通線	都北町	神の山町	16		0
				3	4	60	郡元通線	東町	神の山町	20	2	3,330
				3	4	61	中央東通線	中町	上東町	20		1,020
				3	4	62	甲斐元通線	早鈴町	平塚町	18	2	1,160
				3	4	63	東中町通線	前田町	中町	16		480
				3	4	64	山田通線	志比田町	乙房町	18	2	0
				3	4	65	旭通線	太郎坊町	太郎坊町	18	2	0
				3	4	66	中央西通線	中町	大王町	17	2	890
				3	4	70	都北金田通線	都北町	金田町	16	2	0
				3	4	201	徳満坊土器田線	高城町大字桜木字棚田	高木町	20	4	0
				3	5	52	蔵原通線	松元町	広原町	15	2	3,690
				3	5	53	千間通線	栄町	上長飯町	15		1,960
				3	5	54	年見通線	北原町	早水町	15		2,490
				3	5	55	天神通線	小松原町	甲斐元町	15		2,440
				3	5	56	中原通線	花繰町	大王町	11	2	2,450
				3	5	60	西之前通線	千町	都島町	12		4,110
				3	5	62	平江通線	栄町	乙房町	12	2	1,300
				3	5	63	一万城通線	上東町	一万城町	12		1,830
				3	5	64	神柱通線	中原町	下長飯町	12		1,710
3	5	65	安留通線	大岩田町	上長飯町	12	2	0				
3	5	66	花繰通線	年見町	若葉町	14		1,460				
3	5	67	町下千草通線	庄内町	庄内町	12		0				
3	5	68	都城関之尾通線	乙房町	関之尾町	12	2	0				

※事業中の改良済延長は、換算完成延長（事業決定区間の全体事業費に占める投入事業費の割合等）とした。

※印の路線は、暫定改良部分も改良済み扱いとした。

計画延長(m)				改良済延長(m)					都市計画決定告示	
用途内		用途外	合計	用途内			用途外	合計	当初	最終
B地域 DID外	小計	C地域		A地域 DID内	B地域 DID外	小計				
0	0	13,380	13,380	0	0	0	7,801	7,801	H11.06.10	H23.01.20
0	0	3,160	3,160	0	0	0	3,160	3,160	H12.12.28	H17.04.04
3,330	5,120	1,130	6,250	1,490	3,000	4,490	1,130	5,620	S21.08.19	H11.06.10
0	3,050	3,870	6,920	2,970	0	2,970	0	2,970	S21.08.19	H27.04.06
1,440	1,700	0	1,700	160	740	900	0	900	S49.01.11	S53.06.09
320	1,210	1,310	2,520	420	200	620	0	620	S53.06.09	H03.08.13
0	1,970	0	1,970	1,400	0	1,400	0	1,400	S21.08.19	H26.04.07
0	640	0	640	640	0	640	0	640	S53.06.09	
550	950	560	1,510	400	550	950	380	1,330	S32.03.29	S53.06.09
250	2,340	1,880	4,220	1,920	250	2,170	1,580	3,750	S21.08.19	H23.03.25
0	1,500	0	1,500	110	0	110	0	110	S21.08.19	H26.04.07
0	0	2,070	2,070	0	0	0	2,070	2,070	S49.03.22	H26.04.07
320	6,650	2,520	9,170	6,140	320	6,460	1,349	7,809	S32.03.29	H26.04.07
1,260	1,260	420	1,680	0	1,260	1,260	420	1,680	S49.03.22	S53.06.09
220	3,550	1,500	5,050	1,810	31	1,841	0	1,841	S21.08.19	H23.03.25
0	1,020	0	1,020	280	0	280	0	280	H02.12.04	
0	1,160	3,860	5,020	940	0	940	1,730	2,670	S21.08.19	H26.04.07
0	480	0	480	480	0	480	0	480	H05.12.09	
0	0	1,500	1,500	0	0	0	0	0	S21.08.19	H23.01.20
320	320	90	410	0	250	250	0	250	S21.08.19	
0	890	0	890	825	0	825	0	825	H18.04.06	H30.04.09
340	340	1,050	1,390	0	340	340	1,000	1,340	S59.11.30	H13.08.09
0	0	890	890	0	0	0	0	0	S30.09.26	H25.09.05
0	3,690	0	3,690	3,470	0	3,470	0	3,470	S21.08.19	H15.03.24
250	2,210	1,230	3,440	1,960	250	2,210	1,230	3,440	S32.03.29	H02.02.04
0	2,490	0	2,490	2,490	0	2,490	0	2,490	S21.08.19	H07.04.03
0	2,440	0	2,440	1,940	0	1,940	0	1,940	S21.08.19	H09.04.17
0	2,450	0	2,450	2,130	0	2,130	0	2,130	S21.08.19	H30.04.09
310	4,420	1,060	5,480	4,110	310	4,420	390	4,810	S21.08.19	S53.06.09
1,060	2,360	3,050	5,410	1,030	990	2,020	2,590	4,610	S21.08.19	H13.08.09
0	1,830	0	1,830	1,830	0	1,830	0	1,830	S21.08.19	S53.06.09
110	1,820	370	2,190	1,240	110	1,350	170	1,520	S21.08.19	H02.12.13
0	0	1,550	1,550	0	0	0	0	0	S50.08.20	H25.12.05
0	1,460	0	1,460	540	0	540	0	540	S51.12.21	H07.04.01
0	0	950	950	0	0	0	950	950	S34.07.16	S53.05.31
0	0	1,500	1,500	0	0	0	1,500	1,500	S34.07.16	H26.04.07

区域名	都市計画	番号			路線名	起 点	終 点	幅員	車線の数	A地域 DID内				
		区分	規模	N O										
都 城 広 域	都 市 計 画	都 市	3 5	69	都原通線	都原町	蕨原町	12		470				
				71	吉尾都北通線	吉尾町	神之山町	12		0				
				72	梅北通線	梅北町	梅北町	15	2	0				
				城	市	3 6	49	鷹尾上長飯通線	五十町	上長飯町	11	2	7,550	
								50	金田通線	下川東1丁目	高木町	11	2	1,030
									51	池之元通線	上川東1丁目	上川東3丁目	12	
								52		桜馬場通線	千町	早水町	11	2
									53	菖蒲原通線	千町	上長飯町	11	2
								54		志布志通線	下長飯通町	梅北町	11	2
									55	今町通線	大岩田町	今町	11	2
								57		下長飯通線	甲斐元町	下長飯町	12	
									60	神田川崎通線	庄内町	関之尾町	9	
								61		役場前通線	庄内町	庄内町	9	
				62	都城霧島通線	庄内町	庄内町		9		0			
					域	7 7	1	柳田通線	平江町	大王町	6		1,000	
				2				松元通線	宮丸町	西町	6		690	
								3	宮丸通線	宮丸町	宮丸町	6		310
				4					西駅北通線	松元町	松元町	6		50
								5	西駅南通線	松元町	松元町	6		70
				6					八幡通線	松元町	松元町	6		240
								7	久玉通線	郡元町	郡元町	6		0
				8					糸織通線	郡元町	郡元町	6		0
								9	久玉稻荷通線	郡元町	郡元町	6		0
				10					稻荷通線	郡元町	郡元町	6		0
					8 7	1	蔵原天神通線	天神町	蔵原町	10		460		
				2			祝吉通線	祝吉町	郡元町	6		480		
							年見川通線	天神町	中町	4		260		
				都城市小計①				63	路線				65,430	

※事業中の改良済延長は、換算完成延長（事業決定区間の全体事業費に占める投入事業費の割合等）とした。

計画延長(m)				改良済延長(m)					都市計画決定告示	
用途内		用途外	合計	用途内			用途外	合計	当初	最終
B地域 DID外	小計	C地域		A地域 DID内	B地域 DID外	小計				
180	650	480	1,130	470	180	650	480	1,130	S56.11.04	
800	800	960	1,760	0	800	800	0	800	H03.08.12	
0	0	670	670	0	0	0	583	583	H12.12.28	H17.04.04
2,690	10,240	2,290	12,530	7,550	2,690	10,240	2,290	12,530	S32.03.29	H27.04.06
0	1,030	4,360	5,390	1,030	0	1,030	4,150	5,180	S21.08.19	H25.12.05
0	710	0	710	710	0	710	0	710	S21.08.19	S53.06.09
1,090	1,750	0	1,750	660	1,090	1,750	0	1,750	S32.03.29	H23.01.20
0	2,210	0	2,210	2,210	0	2,210	0	2,210	S32.03.29	H26.04.07
0	0	2,440	2,440	0	0	0	1,900	1,900	S21.08.19	H12.12.28
0	0	3,480	3,480	0	0	0	2,230	2,230	S21.08.19	H12.12.28
280	280	2,020	2,300	0	280	280	1,580	1,860	S21.08.19	S53.06.09
0	0	1,490	1,490	0	0	0	0	0	S34.07.16	S53.05.31
0	0	630	630	0	0	0	630	630	S36.09.13	S53.05.31
0	0	550	550	0	0	0	550	550	S34.07.16	S53.06.09
0	1,000	0	1,000	1,000	0	1,000	0	1,000	S50.01.31	S53.06.09
0	690	0	690	690	0	690	0	690	S21.08.19	S53.06.09
0	310	0	310	310	0	310	0	310	S50.01.31	S53.06.09
0	50	0	50	50	0	50	0	50	S56.04.30	
0	70	0	70	70	0	70	0	70	S56.04.30	
0	240	0	240	240	0	240	0	240	S56.04.30	H25.12.05
300	300	0	300	0	300	300	0	300	S60.08.03	
540	540	0	540	0	540	540	0	540	S60.08.03	
350	350	0	350	0	350	350	0	350	S63.04.05	
230	230	0	230	0	230	230	0	230	S63.04.05	
0	460	0	460	460	0	460	0	460	H05.12.13	H13.12.17
460	940	0	940	480	460	940	0	940	S21.08.19	
0	260	0	260	260	0	260	0	260	H05.12.13	H11.12.06
17,000	82,430	68,270	150,700	56,915	15,521	72,436	41,843	114,279		

区域計画名	都市計画	番号			路線名	起 点	終 点	幅員	車線の数	A地域 DID内	
		区分	規模	NO							
都 城 市 山 之 口 町 広 域	都 城 市	3	4	251	駅前通線	大字花木字向原	大字花木字向原	16		0	
		3	5	251	麓富吉線	大字山之口字坂ノ下	大字富吉字柳田	12		0	
		3	5	252	六十田通線	大字山之口字麓	大字山之口字小井手	12		0	
		3	5	253	運動公園線	大字山之口字下平	大字花木字油田	12		0	
		3	5	254	高城山之口線	大字花木字銭亀	大字花木字銭亀	12		0	
		3	5	255	街区松崎線	大字花木字銭亀	大字富吉字京陣原	12		0	
		3	5	256	保育所通線	大字花木字佐土原	大字花木字銭亀	12		0	
		3	5	258	麓高城線	大字山之口字茶屋元	高城町大字大井手字佐土原大道	12		0	
		3	5	262	田原通線	大字山之口字茶屋元	大字山之口字田原	12		0	
	都城市山之口町小計②					9	路線			0	
	都 城 市 高 城 町	都 城 市	3	4	201	穂満坊土器田線	大字石山字石亀岩	大字桜木字上川原田	20	4	0
			3	4	202	観音池通線	大字石山字橋之口	大字石山字城ヶ尾	16		0
			3	4	203	軍人原通線	大字大井手字木崎	大字石山字城ヶ尾	16	2	0
			3	5	201	高城山之口線	大字穂満坊字大丸	大字大井手字佐土原大道	12	2	0
			3	5	202	大井手宝光線	大字大井手字木崎	大字大井手座白倉	12		0
			3	5	203	中町通線	大字桜木字桑木丸	大字穂満坊字軍人原	12		0
			3	6	201	桜木霧島元線	大字桜木字弓細工	大字大井手字二本松	12		0
			3	6	202	弓細工通線	大字桜木字弓細工	大字桜木字弓細工	11		0
			3	6	203	穂満坊桜木線	大字穂満坊字馬場	大字桜木字上川原田	11	2	0
	都城市高城町小計③					9	路線			0	
	都 城 市 山 田 町	都 城 市	3	5	1	谷頭中霧島線	大字中霧島字内堀	大字中霧島字中堀	12	2	0
			3	5	2	東原線	大字中霧島字北屋敷	大字中霧島字北屋敷	12	2	0
			3	6	4	東屋敷線	大字中霧島字東屋敷	大字中霧島字東屋敷	11	2	0
			3	6	5	駅前通線	大字中霧島字中堀	大字中霧島字中堀	11	2	0
			3	6	7	谷頭本通線	大字中霧島字東原	都城市菓子野町	11	2	0
	都城市山田町小計④					5	路線			0	
	都城市合計					86	路線			65,430	

※事業中の改良済延長は、換算完成延長（事業決定区間の全体事業費に占める投入事業費の割合等）とした。

計画延長(m)				改良済延長(m)					都市計画決定告示	
用途内		用途外	合計	用途内			用途外	合計	当初	最終
B地域 DID外	小計	C地域		A地域 DID内	B地域 DID外	小計				
230	230	0	230	0	230	230	0	230	S36. 9. 13	S53. 12. 19
3,365	3,365	1,325	4,690	0	3,365	3,365	1,325	4,690	S36. 9. 13	R3. 12. 27
0	0	650	650	0	0	0	650	650	S36. 9. 13	S53. 12. 19
1,880	1,880	550	2,430	0	1,880	1,880	550	2,430	S36. 9. 13	H25. 9. 5
190	190	0	190	0	190	190	0	190	S36. 9. 13	S53. 12. 19
1,580	1,580	0	1,580	0	1,580	1,580	0	1,580	S36. 9. 13	H25. 8. 14
320	320	0	320	0	320	320	0	320	S54. 2. 10	
0	0	1,640	1,640	0	0	0	1,640	1,640	S54. 2. 10	
0	0	570	570	0	0	0	570	570	S36. 9. 13	S54. 2. 10
7,565	7,565	4,735	12,300	0	7,565	7,565	4,735	12,300		
1,600	1,600	2,390	3,990	0	500	500	0	500	S30. 9. 26	H25. 9. 5
0	0	940	940	0	0	0	940	940	S49. 3. 22	S53. 12. 26
0	0	1,190	1,190	0	0	0	1,190	1,190	S49. 3. 22	H25. 8. 14
3,070	3,070	330	3,400	0	3,070	3,070	330	3,400	S29. 3. 22	H25. 9. 5
560	560	950	1,510	0	560	560	950	1,510	S41. 12. 2	S53. 12. 14
600	600	60	660	0	600	600	60	660	S49. 3. 22	S55. 12. 5
970	970	2,070	3,040	0	970	970	2,070	3,040	S29. 3. 22	S53. 12. 14
0	0	300	300	0	0	0	300	300	S29. 3. 22	S54. 1. 18
1,350	1,350	1,820	3,170	0	1,309	1,309	0	1,309	S29. 3. 22	H15. 3. 24
8,150	8,150	10,050	18,200	0	7,009	7,009	5,840	12,849		
110	110	410	520	0	110	110	410	520	S33. 6. 2	H25. 8. 14
70	70	200	270	0	70	70	200	270	S33. 6. 2	H12. 12. 7
40	40	0	40	0	40	40	0	40	S33. 6. 2	H12. 12. 7
280	280	0	280	0	280	280	0	280	S33. 6. 2	H25. 9. 5
740	740	660	1,400	0	740	740	660	1,400	S33. 6. 2	H25. 9. 5
1,240	1,240	1,270	2,510	0	1,240	1,240	1,270	2,510		
33,955	99,385	84,325	183,710	56,915	31,335	88,250	53,688	141,938		

区域名	都市計画	番号			路線名	起 点	終 点	幅員	車線の数	A地域 DID内	
		区分	規模	NO							
都 城 広 域	三 股 町	3	4	1	宮村小鷹線	大字宮村字堀川	大字宮村字一町田	16		0	
		3	4	2	安久今市線	大字宮村字堀川	大字樺山字今市	16		0	
		3	4	3	新馬場郡元通線	大字樺山字上沖	都城市郡元町白拍子	12		0	
		3	5	1	新馬場植木線	大字樺山字天神	稗田	12	2	0	
		3	5	2	病院通線	大字樺山字栗原	大字樺山字大工原	12	2	0	
		3	5	3	上米細目線	大字樺山字五本松	大字樺山字栗原	12		0	
		3	5	5	新馬場榎堀線	大字樺山字榎堀	新馬場	12	2	0	
		3	6	1	三股駅上米線	大字樺山字東原	大字樺山字大工原	11		0	
		3	6	2	三股都城線	大字樺山字東原	稗田	11	2	0	
		3	6	3	山王原上米線	大字樺山字松原	三股町五本松	11		0	
		3	6	4	都城坂元線	大字樺山字稻荷下	大字樺山字植木	11	2	0	
		3	6	5	山王原早水線	大字樺山字松原	大字樺山字花見原	11	2	0	
		小 計				12	路線				0
		合 計				98	路線				65,430

※事業中の改良済延長は、換算完成延長（事業決定区間の全体事業費に占める投入事業費の割合等）とした。

区分
区分1：自動車専用道路
区分3：幹線街路に関するもの
区分7：区画街路
区分8：歩行者専用道路、自転車道など

規模（幅員の規模）			
規模1： $W \geq 40\text{ m}$	規模5： $16\text{ m} > W \geq 12\text{ m}$		
規模2： $40\text{ m} > W \geq 30\text{ m}$	規模6： $12\text{ m} > W \geq 8\text{ m}$		
規模3： $30\text{ m} > W \geq 22\text{ m}$	規模7： $8\text{ m} > W$		
規模4： $22\text{ m} > W \geq 16\text{ m}$			

計画延長(m)				改良済延長(m)					都市計画決定告示	
用途内		用途外	合計	用途内			用途外	合計	当初	最終
B地域 DID外	小計	C地域		A地域 DID内	B地域 DID外	小計				
0	0	2,520	2,520	0	0	0	2,520	2,520	S49.3.22	S52.12.6
2,240	2,240	1,400	3,640	0	2,240	2,240	1,400	3,640	S49.3.22	H4.12.14
1,500	1,500	0	1,500	0	1,500	1,500	0	1,500	S49.3.22	S53.6.9
1,280	1,280	0	1,280	0	1,280	1,280	0	1,280	S32.3.29	H31.4.8
820	820	0	820	0	820	820	0	820	S32.3.29	H31.4.8
680	680	0	680	0	680	680	0	680	S32.3.29	S52.12.8
900	900	0	900	0	900	900	0	900	S32.3.29	H31.4.8
900	900	0	900	0	900	900	0	900	S32.3.29	S52.12.6
2,370	2,370	0	2,370	0	2,370	2,370	0	2,370	S32.3.29	H31.4.8
780	780	0	780	0	780	780	0	780	S32.3.29	H1.7.28
3,750	3,750	40	3,790	0	3,750	3,750	40	3,790	S32.3.29	H31.4.8
2,580	2,580	0	2,580	0	2,580	2,580	0	2,580	S32.3.29	H31.4.8
17,800	17,800	3,960	21,760	0	17,800	17,800	3,960	21,760		
51,755	117,185	88,285	205,470	56,915	49,135	106,050	57,648	163,698		

区域名	都市計画	番号			路線名	起 点	終 点	幅員	車線の数	A地域 DID内
		区分	規模	N 0						
日南	都市	1	5	1	日南串間線	大字東弁分乙字中村	大字下方字弓場ノ元	12	2	125
		3	3	1	横通尾山線	大字戸高字宮前西	上平野町2丁目	22	2	1,130
		3	4	1	飫肥油津港線	大字楠原字寺之下	油津1丁目	20		4,500
		3	4	2	園田平野線	園田2丁目	大字平野字元屋敷	16	2	570
		3	4	4	平野線	大字平野字水給	大字平山字藪下	16	2	0
		3	4	5	西弁分線	上平野2丁目	西弁分2丁目	16	2	460
		3	4	6	日南駅西弁分線	中央通1丁目	西弁分5丁目	16	2	1,110
		3	4	8	仮屋線	今町1丁目	大字板敷字糺	16	2	0
		3	4	9	東港町通線	油津4丁目	油津4丁目	16		690
		3	4	10	益安平野線	大字平野字下鶴	上平野1丁目	16	2	670
		3	4	11	日後谷線	西弁分5丁目	西弁分4丁目	16	2	0
		3	4	12	飫肥停車場線	星倉1丁目	今町1丁目	16	2	0
		3	4	13	油津停車場線	岩崎2丁目	岩崎2丁目	20	2	170
		3	4	14	望洋台線	中央通2丁目	中央通2丁目	16	2	210
		3	4	15	山瀬東郷線	大字星倉字有田	大字星倉字貝守	16	2	0
		3	5	3	園田線	材木町	園田3丁目	15	2	290
		3	5	4	春日平山線	春日町	大字風田字加賀助	12		500
		3	5	5	昭和通線	岩崎2丁目	瀬貝2丁目	15	2	890
		3	5	6	海田天福線	大字平野字田ノ上	天福2丁目	12	2	520
		3	5	7	平野肥後谷線	大字戸高字永吉	大字西弁分字江島前	12		520
		3	5	8	戸高益安線	中央通2丁目	大字益安字鉾免	12	2	650
		3	5	9	山瀬通線	大字星倉字高田	大字星倉字高田	12		210
		3	5	10	星倉東郷線	大字星倉字立野	大字東弁分字地藏下	12	2	0
		3	5	11	南平宮の前線	大字星倉字平部下	大字星倉字中河原	12		0
		3	5	12	前鶴線	大字楠原字前鶴上下	大字星倉字三本松川平	12		0
		3	5	13	楠原平野線	大字楠原字寺之下	上平野町1丁目	12	2	2,120
		3	5	14	小川広木田線	大字楠原字大手上	大字板敷字広木田	12		0
		3	5	15	八幡通線	大字板敷字鳥居下	大字楠原字前鶴下	12		0
		3	5	16	小川今町線	大字楠原字大手上	大字星倉字太田川	12		0
		3	5	17	山川線	今町字広木田	大字板敷字糺	12		0
3	5	18	大堂津港線	大字下方字松原	大字下方字山伝上	12		0		
3	5	19	益安線	大字東弁分字地藏下	大字平山字丸山外	12	2	0		
3	6	1	石河通線	油津244	大字下方字後屋敷	9		840		
3	6	2	暁橋通線	岩崎町2丁目	瀬貝町	11		815		

※事業中の改良済延長は、換算完成延長（事業決定区間の全体事業費に占める投入事業費の割合等）とした。

計画延長(m)				改良済延長(m)					都市計画決定告示	
用途内		用途外	合計	用途内			用途外	合計	当初	最終
B地域 DID外	小計	C地域		A地域 DID内	B地域 DID外	小計				
1,130	1,255	7,735	8,990	0	0	0	1,237	1,237	H28.1.15	R3.1.18
90	1,220	0	1,220	890	90	980	0	980	S54.2.6	H12.8.10
3,800	8,300	140	8,440	4,100	3,800	7,900	140	8,040	S30.3.30	S54.8.7
730	1,300	0	1,300	550	466	1,016	0	1,016	S30.3.30	H27.12.1
1,070	1,070	650	1,720	0	300	300	192	492	S30.3.30	H27.12.1
640	1,100	0	1,100	460	640	1,100	0	1,100	S30.3.30	H12.12.8
120	1,230	0	1,230	1,110	120	1,230	0	1,230	S30.3.30	H12.8.10
450	450	0	450	0	0	0	0	0	S30.3.30	H12.8.10
0	690	0	690	0	0	0	0	0	S30.3.30	H6.9.29
0	670	0	670	670	0	670	0	670	S30.3.30	H15.3.3
610	610	0	610	0	610	610	0	610	S30.3.30	H12.8.10
250	250	0	250	0	130	130	0	130	S30.3.30	H12.8.10
0	170	0	170	170	0	170	0	170	S30.3.30	H12.8.10
0	210	0	210	0	0	0	0	0	S30.3.30	H12.8.10
340	340	0	340	0	340	340	0	340	S30.3.30	H15.3.3
0	290	0	290	290	0	290	0	290	S30.3.30	H15.9.8
170	670	3,080	3,750	500	170	670	3,080	3,750	S30.3.30	S54.8.7
0	890	0	890	890	0	890	0	890	S30.3.30	H12.8.10
710	1,230	0	1,230	180	0	180	0	180	S53.12.25	H15.3.3
770	1,290	0	1,290	520	770	1,290	0	1,290	S30.3.30	S59.12.20
0	650	1,100	1,750	60	0	60	930	990	S30.3.30	H12.8.10
0	210	0	210	0	0	0	0	0	S53.12.25	
480	480	1,800	2,280	0	480	480	1,800	2,280	S30.3.30	H12.8.10
920	920	0	920	0	0	0	0	0	S53.12.25	
50	50	110	160	0	0	0	0	0	S30.3.30	S53.12.25
1,110	3,230	1,540	4,770	2,120	1,110	3,230	1,000	4,230	S30.3.30	H11.12.16
1,540	1,540	0	1,540	0	0	0	0	0	S30.3.30	S53.12.25
420	420	0	420	0	0	0	0	0	S53.12.25	
1,630	1,630	350	1,980	0	1,630	1,630	350	1,980	S30.3.30	S54.2.6
980	980	0	980	0	91	91	0	91	S53.12.25	
750	750	0	750	0	0	0	0	0	S30.3.30	S54.2.6
0	0	3,790	3,790	0	0	0	3,790	3,790	S54.2.6	H12.12.7
100	940	3,360	4,300	840	100	940	3,360	4,300	S30.3.30	S54.8.7
0	815	0	815	815	0	815	0	815	S30.3.30	S53.12.25

区域名	都市計画	番号			路線名	起 点	終 点	幅員	車線の数	A地域 DID内		
		区分	規模	N 0								
日南	市	3	6	3	油津星倉線	大字油津平野字大節	星倉3丁目	11	2	4,078		
		3	6	4	宮崎飫肥線	星倉2丁目	大字松永字松上	8		0		
		3	6	5	駅前下方線	大字下方字松原	大字下方字修田	11		0		
		3	6	6	細田通線	大字下方字後屋敷	南郷町中村字岩木ヶ原	11		0		
		3	6	7	木山通線	園田町	木山町	11		480		
		3	6	8	一里松宮前西線	中央通2丁目	大字戸高字宮前西	8		460		
		7	7	1	宮前線	大字戸高字宮前	大字戸高字宮前	6		0		
		7	7	2	上平野線	上平野町2丁目	大字平野字元屋敷	6		30		
		8	7	1	西町材木町線	西町2丁目	材木町	4-15		920		
		8	7	2	春日堀川筋線	春日町	春日町	4.2-6		270		
		8	7	3	園田堀川筋線	春日町	春日町	4.5-6		0		
		8	7	4	上町堀川筋線	材木町	油津二丁目	2~9.5		390		
		8	7	5	市場通線	油津二丁目	油津一丁目	2~5		150		
		8	7	6	下町線	油津一,二丁目	油津一,二丁目	3.5~4		120		
		8	7	7	上町中通線	油津一丁目	油津一丁目	3.2~4		120		
		8	7	8	上町仮屋線	油津一丁目	油津一丁目	4.2~5		100		
		8	7	9	春日西町線	春日町	油津一丁目	5.5~9		140		
		8	7	10	花峯通線	瀬貝三丁目	園田三丁目	3.5~11.5		300		
		小 計					52 路線					24,548

※事業中の改良済延長は、換算完成延長（事業決定区間の全体事業費に占める投入事業費の割合等）とした。

区分	
区分1:	自動車専用道路
区分3:	幹線街路に関するもの
区分7:	区画街路
区分8:	歩行者専用道路、自転車道など

規模（幅員の規模）			
規模1:	W	≧	40 m
規模2:	40 m	>	W ≧ 30 m
規模3:	30 m	>	W ≧ 22 m
規模4:	22 m	>	W ≧ 16 m
規模5:	16 m	>	W ≧ 12 m
規模6:	12 m	>	W ≧ 8 m
規模7:	8 m	>	W

計画延長(m)				改良済延長(m)					都市計画決定告示	
用途内		用途外	合計	用途内			用途外	合計	当初	最終
B地域 DID外	小計	C地域		A地域 DID内	B地域 DID外	小計				
2,012	6,090	130	6,220	3,383	1,267	4,650	0	4,650	S30.3.30	H13.7.31
157	157	1,843	2,000	0	0	0	0	0	S30.3.30	S53.12.25
360	360	890	1,250	0	360	360	890	1,250	S30.3.30	S53.12.25
1,340	1,340	160	1,500	0	1,340	1,340	160	1,500	S30.3.30	S54.8.7
0	480	0	480	480	0	480	0	480	S30.3.30	S53.12.25
440	900	0	900	460	440	900	0	900	S30.3.30	S53.12.25
150	150	0	150	0	150	150	0	150	S60.8.1	
320	350	0	350	0	0	0	0	0	H15.3.3	H27.12.1
0	920	0	920	852	0	852	0	852	H15.9.8	
0	270	0	270	185	0	185	0	185	H15.9.8	
140	140	0	140	0	140	140	0	140	H15.9.8	
0	390	0	390	376	0	376	0	376	H16.12.8	
0	150	0	150	150	0	150	0	150	H16.12.8	
0	120	0	120	103	0	103	0	103	H16.12.8	
0	120	0	120	120	0	120	0	120	H16.12.8	
0	100	0	100	100	0	100	0	100	H16.12.8	
0	140	0	140	140	0	140	0	140	H16.12.8	
350	650	0	650	3	0	3	0	3	H16.12.8	
24,129	48,677	26,678	75,355	20,517	14,544	35,061	16,929	51,990		

区域名	都市計画	番号			路線名	起 点	終 点	幅員	車線の数	A地域 DID内
		区分	規模	N 0						
小 林 市	小 林 市	3	3	4	中央通線	大字堤字狸迫	大字真方字堅田原	22	4	2,820
		3	3	15	新竹線	大字細野字田仆	大字細野字吉菌前	18	2	232
		3	4	8	夷守線	大字細野字北八反	大字細野字嶋田前	16	2	720
		3	4	14	駅南東西線	大字細野字永田平	大字細野字堀ノ内	16	2	630
		3	4	17	北小林原通線	大字真方字海蔵	大字水流迫字小林原	16		520
		3	4	18	南小林原通線	大字真方字海蔵	大字水流迫字穂屋下	16	2	1,100
		3	4	19	赤坂通線	大字細野字赤坂	大字真方字北小林原	16		590
		3	5	1	伊東塚線	大字真方字上ノ馬場	大字真方字堅田原	12	2	2,300
		3	5	5	旭通線	大字細野字沢牟田	大字細野字中ノ原	12		1,770
		3	5	6	南町線	大字細野字瀬戸ノ口	大字細野字島田前	12		660
		3	5	9	文京通線	大字細野榎原	大字真方字上ノ馬場	12		710
		3	5	10	高千穂通線	大字細野字田仆	大字真方字上ノ馬場	15		830
		3	5	12	永田町線	大字細野字五日町	大字細野字永田平	12		500
		3	5	16	環状線	大字真方字北小林原	大字細野字島田前	12	2	830
		3	5	20	文化会館西通線	大字細野字小堀	大字細野字榎原	14		50
		3	6	2	体育館通線	大字真方字南小林原	大字細野字売子木	11	2	2,660
		3	6	3	西ノ川線	大字細野字杉ノ場	大字細野字西ノ川	11	2	970
		3	6	7	市役所通線	大字細野字岡原	大字真方字伊東塚前	14	2	600
		3	6	11	仲町通線	大字細野字杉ノ馬場	大字細野字上ノ馬場	11		770
		3	6	13	照林寺線	大字細野字赤坂	大字細野字沢牟田	8		500
小 計					20 路線					19,762

※事業中の改良済延長は、換算完成延長（事業決定区間の全体事業費に占める投入事業費の割合等）とした。

区分	
区分1:	自動車専用道路
区分3:	幹線街路に関するもの
区分7:	区画街路
区分8:	歩行者専用道路、自転車道など

規模（幅員の規模）			
規模1:	$W \geq 40\text{ m}$	規模5:	$16\text{ m} > W \geq 12\text{ m}$
規模2:	$40\text{ m} > W \geq 30\text{ m}$	規模6:	$12\text{ m} > W \geq 8\text{ m}$
規模3:	$30\text{ m} > W \geq 22\text{ m}$	規模7:	$8\text{ m} > W$
規模4:	$22\text{ m} > W \geq 16\text{ m}$		

計画延長(m)				改良済延長(m)					都市計画決定告示	
用途内		用途外	合計	用途内			用途外	合計	当初	最終
B地域 DID外	小計	C地域		A地域 DID内	B地域 DID外	小計				
550	3,370	0	3,370	1,700	190	1,890	0	1,890	S28.6.6	R3.4.8
338	570	0	570	232	0	232	0	232	S45.12.22	H15.9.11
400	1,120	0	1,120	469	400	869	0	869	S28.6.6	H15.3.24
950	1,580	270	1,850	236	523	759	0	759	S45.12.22	H15.9.11
1,540	2,060	290	2,350	0	0	0	0	0	H1.5.19	
0	1,100	0	1,100	1,023	0	1,023	0	1,023	H1.5.19	H12.6.26
0	590	0	590	0	0	0	0	0	H1.5.19	
50	2,350	0	2,350	2,300	50	2,350	0	2,350	S28.6.6	R3.4.8
0	1,770	0	1,770	1,160	0	1,160	0	1,160	S28.6.6	H8.2.15
670	1,330	0	1,330	470	0	470	0	470	S28.6.6	S63.9.2
0	710	0	710	710	0	710	0	710	S28.6.6	S63.9.2
0	830	0	830	830	0	830	0	830	S28.6.6	S63.9.2
430	930	0	930	500	430	930	0	930	S28.6.6	H9.12.4
1,570	2,400	700	3,100	480	260	740	0	740	S45.12.28	H15.3.24
450	500	0	500	50	450	500	0	500	H8.2.8	
280	2,940	0	2,940	2,660	280	2,940	0	2,940	S28.6.6	R3.4.8
0	970	0	970	550	0	550	0	550	S28.6.6	R3.4.8
0	600	0	600	0	0	0	0	0	S28.6.6	R3.4.8
0	770	0	770	770	0	770	0	770	S28.6.6	S59.9.25
0	500	0	500	300	0	300	0	300	S28.6.6	S59.10.1
7,228	26,990	1,260	28,250	14,440	2,583	17,023	0	17,023		

区域名	都市計画	番号			路線名	起 点	終 点	幅員	車線の数	A地域 DID内
		区分	規模	N O						
串間市	串間市	1	5	1	日南串間線	大字秋山字焼山	大字高松字簾	12	2	0
		3	4	1	上町大師線	大字西方字町頭	大字西方字新度目	16		0
		3	4	3	仲町河内山線	大字西方字下和田	大字南方字西之元	16	2	0
		3	4	5	文化会館通線	大字南方字堂屋敷	大字南方字中河原	16	2	0
		3	4	7	泉町蔵元線	大字西方字栗下	大字南方字触田	16	2	0
		3	4	9	寺里銭亀線	西浜1丁目	大字西方字唐人町	16	2	0
		3	4	10	今町七ツ橋線	西浜1丁目	大字西方字塩町	16	2	0
		3	4	11	寺里七ツ橋線	西浜1丁目	西浜1丁目	16	2	0
		3	5	2	上町洲崎線	大字西方字上ノ町	大字南方字新浜	12	2	0
		3	5	4	串間インター線	大字西方字栗下	大字西方字薬師堂	12	2	0
		3	5	6	塩屋原通線	大字南方字高田	大字南方字高田	12	2	0
		3	5	8	洲崎金谷城線	西浜2丁目	大字南方字城之脇	12	2	0
		3	5	13	一氏西方線	大字西方字下高野	大字西方字毘沙門	12	2	0
		3	5	14	宮園郡元線	大字西方字下高野	大字西方字下高野	12	2	0
		3	5	15	上町鍛冶屋線	大字西方字一本杉	大字南方字樋渡	12	2	0
小 計		15			路線					0

※事業中の改良済延長は、換算完成延長（事業決定区間の全体事業費に占める投入事業費の割合等）とした。

区分	
区分1:	自動車専用道路
区分3:	幹線街路に関するもの
区分7:	区画街路
区分8:	歩行者専用道路、自転車道など

規模（幅員の規模）			
規模1:	$W \geq 40 \text{ m}$	規模5:	$16 \text{ m} > W \geq 12 \text{ m}$
規模2:	$40 \text{ m} > W \geq 30 \text{ m}$	規模6:	$12 \text{ m} > W \geq 8 \text{ m}$
規模3:	$30 \text{ m} > W \geq 22 \text{ m}$	規模7:	$8 \text{ m} > W$
規模4:	$22 \text{ m} > W \geq 16 \text{ m}$		

計画延長(m)				改良済延長(m)					都市計画決定告示	
用途内		用途外	合計	用途内			用途外	合計	当初	最終
B地域 DID外	小計	C地域		A地域 DID内	B地域 DID外	小計				
0	0	14,290	14,290	0	0	0	160	160	H28.1.15	R3.8.30
5,820	5,820	500	6,320	0	690	690	0	690	S30.5.28	S57.9.3
1,450	1,450	1,370	2,820	0	0	0	0	0	S50.2.12	H16.8.26
150	150	260	410	0	150	150	60	210	H2.2.13	H16.8.26
445	445	405	850	0	445	445	405	850	H2.2.13	R3.1.18
270	270	0	270	0	270	270	0	270	S47.8.25	R3.6.24
250	250	130	380	0	250	250	130	380	S50.2.12	R3.6.24
450	450	0	450	0	450	450	0	450	S50.2.12	H16.8.26
480	480	2,880	3,360	0	40	40	0	40	S44.5.20	H16.8.26
1,110	1,110	1,160	2,270	0	1,110	1,110	150	1,260	S30.5.28	R3.8.30
320	320	0	320	0	320	320	0	320	H2.2.21	H16.8.26
1,160	1,160	1,270	2,430	0	1,160	1,160	1,100	2,260	S44.5.20	H16.8.26
310	310	0	310	0	310	310	0	310	S44.5.20	H16.8.26
220	220	0	220	0	220	220	0	220	S44.5.20	H16.8.26
1,940	1,940	960	2,900	0	1,940	1,940	860	2,800	S30.5.28	H16.8.26
14,375	14,375	23,225	37,600	0	7,355	7,355	2,865	10,220		

区域名	都市計画	番号			路線名	起 点	終 点	幅員	車線の数	A地域 DID内
		区分	規模	N 0						
西 都 市	西 都 市	1	3	3	※延岡西都線	大字岡富字宮ノ東	大字黒生字蔵向	24	4	0
		3	2	1	※西都インター線	大字右松字長畑	大字黒生野字蔵向	31		0
		3	4	1	右松上町線	大字右松字長畑	大字童子丸字米丸	16		1,830
		3	4	2	下妻上町線	大字右松字下鶴	大字妻字松馬場	16		1,240
		3	4	3	調殿通線	大字三宅字堂ヶ島	右松5丁目	16	2	1,130
		3	4	4	平田童子丸線	大字妻字平田	大字童子丸字米丸	16	2	980
		3	4	5	右松通線	大字右松字工久保	大字右松字下鶴	16		480
		3	5	1	神社前通線	中妻2丁目	大字右松字勿田	12	2	420
		3	5	3	御舟通線	大字童子丸字中ノ割	大字右松字北鶴	11	2	1,300
		3	5	4	駅通線	大字妻字小野崎	大字右松字瀬戸畑	12		410
		3	5	5	山角坂元線	大字調殿字中島	大字三宅字酒元の上	16	2	1,250
		3	5	6	山角小野崎線	大字調殿字山角	大字右松字土木井手	12	2	930
		3	5	7	右松平田線	大字妻字白馬	大字妻字平田	12		650
		3	5	8	駅前三宅線	大字妻字小野崎	大字三宅字尾筋東上	12		930
		3	5	9	公園通線	大字右松字下鶴	大字三宅字原口	12	2	370
		7	6	1	学校通線	大字妻字松馬場	大字調殿字天神久保	9		430
		7	7	2	右松下妻線	大字妻字下妻	大字右松字工久保	6		150
		8	7	1	小野崎1号歩行者専用道路	大字妻字上妻	大字右松字瀬戸畑	6		1,190
		8	7	2	下妻1号歩行者専用道路	大字妻字小野崎	大字妻字下妻	6		260
		8	7	3	逢初川歩行者専用道路	大字三宅字寺崎	大字三宅字石貫平ノ下	3		0
小 計		20			路線					13,950

※事業中の改良済延長は、換算完成延長（事業決定区間の全体事業費に占める投入事業費の割合等）とした。

※印の路線は、暫定改良部分も改良済み扱いとした。

区分	
区分1:	自動車専用道路
区分3:	幹線街路に関するもの
区分7:	区画街路
区分8:	歩行者専用道路、自転車道など

規模（幅員の規模）			
規模1:	W	≥	40 m
規模2:	40 m	>	W ≥ 30 m
規模3:	30 m	>	W ≥ 22 m
規模4:	22 m	>	W ≥ 16 m
規模5:	16 m	>	W ≥ 12 m
規模6:	12 m	>	W ≥ 8 m
規模7:	8 m	>	W

計画延長(m)				改良済延長(m)					都市計画決定告示	
用途内		用途外	合計	用途内			用途外	合計	当初	最終
B地域 DID外	小計	C地域		A地域 DID内	B地域 DID外	小計				
0	0	1,600	1,600	0	0	0	1,600	1,600	H8. 10. 17	H13. 5. 31
0	0	3,370	3,370	0	0	0	3,370	3,370	H8. 10. 17	H10. 6. 1
1,010	2,840	800	3,640	1,830	1,010	2,840	380	3,220	S28. 6. 6	H6. 4. 11
0	1,240	0	1,240	1,240	0	1,240	0	1,240	S43. 10. 7	S60. 11. 26
2,040	3,170	180	3,350	680	1,310	1,990	0	1,990	S50. 12. 23	H31. 3. 7
1,350	2,330	250	2,580	730	710	1,440	0	1,440	S39. 4. 18	H31. 3. 7
80	560	0	560	480	80	560	0	560	S50. 12. 23	
470	890	0	890	420	470	890	0	890	S50. 12. 16	H22. 4. 1
1,160	2,460	830	3,290	1,300	1,160	2,460	830	3,290	S28. 6. 6	H22. 4. 8
0	410	0	410	410	0	410	0	410	S50. 12. 26	H3. 12. 5
350	1,600	1,190	2,790	1,250	350	1,600	220	1,820	S28. 6. 6	R4. 9. 5
0	930	0	930	930	0	930	0	930	S45. 12. 22	H31. 3. 7
110	760	0	760	650	110	760	0	760	S28. 6. 6	S50. 12. 16
0	930	0	930	930	0	930	0	930	S28. 6. 6	S50. 12. 23
800	1,170	980	2,150	370	800	1,170	980	2,150	S28. 6. 6	R4. 6. 30
0	430	0	430	430	0	430	0	430	S60. 7. 27	
0	150	0	150	150	0	150	0	150	S60. 7. 27	
0	1,190	0	1,190	1,190	0	1,190	0	1,190	S51. 12. 21	S58. 9. 13
0	260	0	260	260	0	260	0	260	S58. 9. 13	S60. 12. 10
1,260	1,260	0	1,260	0	1,260	1,260	0	1,260	H7. 3. 30	H27. 9. 18
8,630	22,580	9,200	31,780	13,250	7,260	20,510	7,380	27,890		

区域名	都市計画	番号			路線名	起 点	終 点	幅員	車線の数	A地域 DID内	
		都市名	区分	規模							N 0
えびの市の	え	3	4	1	駅前北町線	大字原田字建山	大字原田字本地原	16		0	
			4	2	八幡通線	大字原田字橋口	大字原田字神社原	16		0	
	び	3	4	3	加久籐駅前通線	大字栗下字中島	大字栗下字前中島	16		0	
			4	4	中島西通線	大字栗下字中島	大字永山字前田	16		0	
	の	3	4	5	中島南通線	大字栗下字沼田	大字栗下字沼田	16		0	
			4	6	中島栗下通線	大字栗下字沼田	大字栗下字谷川	16		0	
	市	3	5	1	駅前通線	大字原田字建山	大字原田字下切原	12		0	
				2	宮崎人吉線	大字杉水流字五日市	大字原田字下切原	12		0	
				3	山麓線	大字原田字本地原	大字上江字妙見	12		0	
				4	飯野停車場韓国線	大字原田字建山	大字上江字堀ノ内	12		0	
				5	原田中央線	大字原田字本地原	大字杉水流字川添	12		0	
				6	えびの中央線西部線	大字小田字中小田	大字亀沢字畑田	12	2	0	
				7	原田上江線	大字原田字大平落	大字上江字上廻	12		0	
				8	飯野駅前南通線	大字原田字建山	大字原田字本地原	12		0	
				9	松原永山線	大字小田字松原	大字永山字樋ノ木	14		0	
				10	宮崎水俣線	大字小田字松原	大字小田字鶴崎	12	2	0	
				11	栗下大溝原通線	大字栗下字谷川	大字灰塚字牟田	12		0	
				12	永山灰塚線	大字永山字中棚	大字灰塚字牟田	12		0	
				13	京町北部線	大字向江字葉広田	大字亀沢字畑田	12		0	
				15	京町内堅線	大字向江字原口	大字内堅字西金銅	12	2	0	
				16	京町岡松線	大字浦字下水流	大字岡松字井手本	12		0	
				17	飯野支所通線	大字原田字下切原	大字原田字早田尻	12		0	
				18	南原田通線	大字原田字神社原	大字原田字神社原	12		0	
				19	京町東部線	大字向江字葉広田	大字水流字有嶋	12		0	
				20	えびの中央東部線	大字原田字橋ノ口	大字小田字小田西	12	2	0	
	7	5	1	飯野駅前本通線	大字原田字建山	大字原田字本地原	12		0		
			2	原田麓橋線	大字原田字木市	大字原田字宮馬場	12		0		
			3	西町通線	大字原田字下切原	大字原田字下切原	12		0		
			1	木屋町通線	大字原田字建山	大字原田字神社原	10		0		
2			西広寺通線	大字原田字建山	大字原田字建山	10		0			
小 計				29	路線				0		

※事業中の改良済延長は、換算完成延長（事業決定区間の全体事業費に占める投入事業費の割合等）とした。

計画延長(m)				改良済延長(m)					都市計画決定告示	
用途内		用途外	合計	用途内			用途外	合計	当初	最終
B地域 DID外	小計	C地域		A地域 DID内	B地域 DID外	小計				
900	900	0	900	0	0	0	0	0	S44. 5. 20	S54. 2. 6
1, 370	1, 370	1, 600	2, 970	0	1, 030	1, 030	970	2, 000	S29. 6. 29	S62. 12. 8
1, 060	1, 060	0	1, 060	0	1, 060	1, 060	0	1, 060	S44. 5. 20	S56. 9. 16
430	430	0	430	0	430	430	0	430	S44. 5. 20	S56. 9. 16
270	270	0	270	0	20	20	0	20	S56. 9. 16	
1, 060	1, 060	0	1, 060	0	1, 060	1, 060	0	1, 060	S56. 9. 16	S60. 8. 2
2, 060	2, 060	0	2, 060	0	2, 060	2, 060	0	2, 060	S29. 6. 29	H13. 5. 31
960	960	1, 230	2, 190	0	760	760	0	760	S29. 6. 29	S54. 2. 6
980	980	1, 140	2, 120	0	980	980	1, 140	2, 120	S29. 6. 29	S62. 12. 8
730	730	1, 070	1, 800	0	340	340	0	340	S29. 6. 29	S56. 9. 16
2, 110	2, 110	0	2, 110	0	750	750	0	750	S44. 5. 20	H13. 5. 31
2, 620	2, 620	3, 850	6, 470	0	1, 347	1, 347	715	2, 062	S44. 5. 20	R5. 3. 23
1, 070	1, 070	1, 630	2, 700	0	0	0	0	0	S44. 5. 20	S53. 12. 18
710	710	0	710	0	260	260	0	260	S51. 12. 21	H5. 3. 8
1, 040	1, 040	580	1, 620	0	1, 040	1, 040	580	1, 620	S54. 2. 6	S56. 9. 16
490	490	150	640	0	490	490	150	640	S44. 5. 20	H27. 3. 2
150	150	950	1, 100	0	150	150	950	1, 100	S44. 5. 20	H9. 9. 16
750	750	580	1, 330	0	0	0	0	0	S44. 5. 20	H9. 9. 16
870	870	2, 720	3, 590	0	0	0	560	560	S44. 5. 20	H6. 10. 31
960	960	500	1, 460	0	689	689	0	689	S32. 3. 29	H25. 9. 5
280	280	640	920	0	0	0	0	0	S32. 3. 29	S53. 12. 18
1, 080	1, 080	0	1, 080	0	505	505	0	505	S61. 12. 10	H7. 4. 5
370	370	0	370	0	370	370	0	370	S62. 12. 14	H5. 3. 8
550	550	200	750	0	0	0	0	0	H6. 11. 7	
840	840	5, 470	6, 310	0	575	575	2, 335	2, 910	R5. 3. 23	
390	390	0	390	0	390	390	0	390	S51. 12. 21	
290	290	0	290	0	19	19	0	19	S61. 12. 10	S62. 8. 19
110	110	0	110	0	30	30	0	30	S61. 12. 10	S62. 8. 19
270	270	0	270	0	270	270	0	270	S51. 12. 21	H5. 3. 8
200	200	0	200	0	10	10	0	10	S51. 12. 21	
24, 970	24, 970	22, 310	47, 280	0	14, 635	14, 635	7, 400	22, 035		

区域名	都市計画	番号			路線名	起 点	終 点	幅員	車線の数	A地域 DID内
		都市名	区分	規模 N 0						
田 野	宮 崎 市 田 野 町	3	5	1	北桜寺町線	田野町字白砂坂上	田野町南原三丁目	12	2	0
		3	5	2	明神原通線	田野町字井倉	田野町南原二丁目	12	2	0
		3	5	3	南原通線	田野町字白砂坂上	田野町南原三丁目	12	2	0
		3	6	1	桜町通線	田野町字井倉	田野町字六反田	9	2	0
		3	6	2	田野駅前通線	田野町字中原	田野町字西ノ原	11	2	0
		3	6	3	井倉合又線	田野町字大手原	田野町南原二丁目	11	2	0
		小 計			6	路線				
南 郷	日 南 市 南 郷 町	1	5	1	日南串間線	南郷町中村乙字岩迫	南郷町潟上字桜ヶ谷	12	2	0
		3	6	1	栄松通線	南郷町東町	南郷町中村乙字下栄松	11		0
		3	6	2	栄之森汐入通線	南郷町東町	南郷町脇本字塩束	11		0
		3	6	3	目井津通線	南郷町東町	南郷町中村甲字岩ヶ平	11		0
		3	6	4	新開通線	南郷町中村乙字空也ヶ迫	南郷町潟上字地浦	11		0
		3	6	5	外浦江川通線	南郷町脇本字塩束	南郷町贅波字馬場	11		0
		3	6	6	栄之森高免通線	南郷町中村乙字壺町田	南郷町中村甲字高免	8	2	0
小 計			7	路線					0	
高 崎	都 城 市 高 崎 町	3	4	2	本町通線	大字大牟田字平木	大字大牟田字鍋越	17	2	0
		3	4	3	新町通線	大字大牟田字白岸	大字大牟田字新田	16	2	0
		3	5	1	駅前通線	大字大牟田字千貫ナラ	大字大牟田字新田	15		0
		3	5	4	下町通線	大字大牟田字新田	大字大牟田字新田	12	2	0
		3	5	5	旭田中通線	大字大牟田字高坂上	大字大牟田字鍋越	12	2	0
		3	5	6	平木迫通線	大字大牟田字新田	大字大牟田字新田	12		0
		3	5	7	上町通線	大字大牟田字平木	大字大牟田字鍋越	12		0
		3	5	8	役場前通線	大字大牟田字新田	大字大牟田字高坂上	14		0
		3	5	10	下新田通線	大字大牟田字新田	大字大牟田字新田	14		0
小 計			9	路線					0	
高 原	高 原 町	3	4	4	並木出口線	大字蒲牟田字広原	大字西麓字下馬場	16		0
		3	4	5	高原駅村移線	大字西麓字一里山	大字蒲牟田字中尾	16		0
		3	4	6	二葉村移線	大字西麓字上大迫	大字西麓字藤頭	16		0
		3	5	2	仲町広原線	大字西麓字下切原	大字広原字広原	12	2	0
		3	5	3	二葉並木線	大字西麓字下水天原	大字蒲牟田字山下	12		0
		3	6	1	柳町二本松線	大字西麓字城の下	大字西麓字二本松	11		0
小 計			6	路線					0	

※事業中の改良済延長は、換算完成延長（事業決定区間の全体事業費に占める投入事業費の割合等）とした。

計画延長(m)				改良済延長(m)					都市計画決定告示	
用途内		用途外	合計	用途内			用途外	合計	当初	最終
B地域 DID外	小計	C地域		A地域 DID内	B地域 DID外	小計				
1,370	1,370	0	1,370	0	1,170	1,170	0	1,170	S29.6.28	H31.4.8
1,770	1,770	0	1,770	0	1,051	1,051	0	1,051	S44.5.20	R1.6.13
2,100	2,100	0	2,100	0	1,883	1,883	0	1,883	S44.5.20	R1.6.13
1,450	1,450	0	1,450	0	1,330	1,330	0	1,330	S29.6.28	H19.8.30
1,200	1,200	0	1,200	0	1,200	1,200	0	1,200	S29.6.28	H19.8.30
1,320	1,320	0	1,320	0	1,320	1,320	0	1,320	S29.6.28	R1.6.13
9,210	9,210	0	9,210	0	7,954	7,954	0	7,954		
0	0	9,380	9,380	0	0	0	0	0	H28.1.15	
1,658	1,658	782	2,440	0	322	322	0	322	S28.6.6	H8.6.27
198	198	1,632	1,830	0	80	80	0	80	S28.6.6	H8.6.27
1,663	1,663	367	2,030	0	1,663	1,663	367	2,030	S28.6.6	H8.6.27
799	799	91	890	0	353	353	91	444	S28.6.6	H8.6.27
483	483	1,947	2,430	0	0	0	102	102	S28.6.6	H8.6.27
512	512	1,438	1,950	0	222	222	1,438	1,660	S28.6.6	H28.1.15
5,313	5,313	15,637	20,950	0	2,640	2,640	1,998	4,638		
2,310	2,310	0	2,310	0	981	981	0	981	S29.6.28	H26.4.7
360	360	0	360	0	0	0	0	0	S29.6.28	H26.4.7
130	130	0	130	0	130	130	0	130	S29.6.28	H7.12.7
1,380	1,380	100	1,480	0	1,380	1,380	100	1,480	S29.6.28	H26.4.7
510	510	0	510	0	510	510	0	510	S44.5.20	H25.4.4
290	290	0	290	0	290	290	0	290	S44.5.20	H7.12.4
1,730	1,730	0	1,730	0	1,610	1,610	0	1,610	S44.5.20	H7.12.4
1,330	1,330	0	1,330	0	310	310	0	310	S33.4.30	H7.12.4
330	330	0	330	0	330	330	0	330	H7.12.4	
8,370	8,370	100	8,470	0	5,541	5,541	100	5,641		
2,870	2,870	40	2,910	0	2,870	2,870	40	2,910	S44.5.20	H6.4.11
410	410	0	410	0	410	410	0	410	S32.3.29	S56.4.18
1,780	1,780	320	2,100	0	580	580	320	900	S44.5.20	H2.8.10
2,350	2,350	0	2,350	0	2,308	2,308	0	2,308	S44.5.20	H22.1.7
1,660	1,660	0	1,660	0	125	125	0	125	S32.3.29	H2.8.10
880	880	0	880	0	880	880	0	880	S32.3.29	H6.10.31
9,950	9,950	360	10,310	0	7,173	7,173	360	7,533		

区域名	都市計画	番号			路線名	起 点	終 点	幅員	車線の数	A地域 DID内
		区分	規模	N 0						
綾	綾	3	4	1	中央通線	大字入野字川久保	大字南俣字四枝	16		0
		3	5	2	千草通線	大字南俣字郷鳴	大字南俣字畑田	12		0
		3	5	3	三本松通線	大字南俣字二反田	大字北俣字塚原	12		0
		3	5	4	八幡通線	大字南俣字永田	大字北俣字塚原	12		0
		3	5	5	八日町通線	大字入野字八日町	大字北俣字麓	12		0
	小 計			5	路線					0
高 鍋	高 鍋	1	3	3	※延岡西都線	大字上江字竹鳩	大字上江字堺谷	24	4	0
		3	4	1	国道10号線	大字南高鍋字堀の内	大字持田字家床	16		550
		3	4	2	葦江持田線	大字南高鍋水谷坂平付	大字持田字小丸出口	18	2	1,830
		3	4	3	中鶴宮田線	大字北高鍋字頭無井手	大字南高鍋字内宮田	16		180
		3	4	4	蚊口高月線	大字蚊口浦字蚊口	大字上江字高月	16	2	2,860
		3	4	7	宮田上江線	大字南高鍋字内宮田	大字持田字中河原	16	2	240
		3	4	8	町小丸線	大字北高鍋字七反田	大字北高鍋字中畑田	16	2	270
		3	4	9	畑田川田線	大字北高鍋字下畑田	大字上江字安蔵	16	2	140
		3	4	10	小丸川田線	大字持田字小丸出口	大字上江字安蔵	16		80
		3	4	11	樋渡蚊口線	大字北高鍋字樋渡	大字蚊口浦字茱萸原	16		0
		3	4	14	高鍋インター線	大字上江字五郎丸河原	大字持田字小丸出口	16	2	0
		3	5	5	蚊口通線	大字蚊口浦字茱萸原	大字蚊口浦字蚊口	15		660
		3	6	6	菖蒲池上江線	大字北高鍋菖蒲池村東	大字上江字楠木	11	2	2,380
		7	6	12	高月洗井線	大字上江字高月	大字北高鍋字洗井	11		120
		7	6	13	高月東畑田線	大字上江字高月	大字上江字東畑田	9		0
小 計			15	路線					9,310	

※事業中の改良済延長は、換算完成延長（事業決定区間の全体事業費に占める投入事業費の割合等）とした。

※印の路線は、暫定改良部分も改良済み扱いとした。

新 富	新 富	1	3	3	※延岡西都線	大字新田字音明寺	大字新田字部頭迫	24	4	0
		3	3	1	国道10号線	大字上富田字井の木田	大字日置字持田	25		0
		3	4	1	駅前通線	大字三納代字荒田	大字三納代字荒田	20		0
		3	4	2	八幡今別府線	大字上富田字島の前	大字日置字今別府	16		0
		3	4	3	石川奥崎線	大字三納代字新町	大字三納代字奥崎	16		0
		3	5	1	下富田西都線	大字上富田字宮の前	大字上富田字越馬場	12		0
		3	5	2	南原線	大字三納代字辻	大字上富田字下野地	12		0
		3	5	3	平田日置線	大字三納代字辻	大字日置字今別府	12		0
		3	5	4	田中下城元線	大字上富田字八反田下	大字上富田字城元前	12	2	0
		3	6	1	越馬場今別府線	大字上富田字越馬場	大字日置字今別府	11		0
小 計			10	路線					0	

※事業中の改良済延長は、換算完成延長（事業決定区間の全体事業費に占める投入事業費の割合等）とした。

※印の路線は、暫定改良部分も改良済み扱いとした。

計画延長(m)				改良済延長(m)					都市計画決定告示	
用途内		用途外	合計	用途内			用途外	合計	当初	最終
B地域 DID外	小計	C地域		A地域 DID内	B地域 DID外	小計				
2,630	2,630	1,920	4,550	0	2,630	2,630	90	2,720	S33.3.15	S59.9.25
80	80	1,980	2,060	0	80	80	0	80	S33.3.15	S59.10.13
750	750	0	750	0	750	750	0	750	S33.3.15	S59.9.25
790	790	180	970	0	0	0	0	0	S33.3.15	S59.10.13
200	200	410	610	0	0	0	410	410	S33.3.15	S48.9.14
4,450	4,450	4,490	8,940	0	3,460	3,460	500	3,960		
0	0	5,650	5,650	0	0	0	5,650	5,650	H8.10.17	H13.5.31
850	1,400	2,800	4,200	550	850	1,400	2,800	4,200	S39.8.11	S56.9.16
300	2,130	100	2,230	850	0	850	0	850	S17.6.8	H14.12.5
1,450	1,630	120	1,750	180	1,450	1,630	120	1,750	S17.6.8	S47.8.29
180	3,040	0	3,040	2,860	180	3,040	0	3,040	S17.6.8	H14.12.5
2,250	2,490	0	2,490	0	1,740	1,740	0	1,740	S39.8.11	H14.12.5
600	870	0	870	270	10	280	0	280	S56.9.16	H14.12.5
580	720	1,750	2,470	0	480	480	0	480	S56.9.16	H14.12.5
1,520	1,600	0	1,600	80	1,520	1,600	0	1,600	S56.9.16	H8.6.27
250	250	690	940	0	0	0	0	0	S56.9.16	
0	0	3,590	3,590	0	0	0	2,340	2,340	H8.10.17	H13.5.31
500	1,160	0	1,160	660	500	1,160	0	1,160	S17.6.8	S56.9.25
510	2,890	200	3,090	2,380	400	2,780	0	2,780	S17.6.8	H14.12.5
210	330	0	330	120	210	330	0	330	S63.4.11	
330	330	0	330	0	330	330	0	330	S63.4.11	
9,530	18,840	14,900	33,740	7,950	7,670	15,620	10,910	26,530		

0	0	5,590	5,590	0	0	0	5,590	5,590	H8.10.17	H13.5.31
3,700	3,700	1,200	4,900	0	2,546	2,546	2	2,548	S44.5.20	H25.4.4
210	210	0	210	0	210	210	0	210	S17.6.8	S50.9.9
2,240	2,240	0	2,240	0	1,689	1,689	0	1,689	S17.6.8	S53.12.16
750	750	650	1,400	0	750	750	650	1,400	S17.6.8	S50.9.12
1,000	1,000	0	1,000	0	559	559	0	559	S44.5.20	S53.12.16
1,100	1,100	0	1,100	0	200	200	0	200	S44.5.20	S50.8.15
1,500	1,500	600	2,100	0	577	577	140	717	S54.1.13	
680	680	0	680	0	0	0	0	0	S54.1.13	H25.2.22
2,000	2,000	0	2,000	0	2,000	2,000	0	2,000	S17.6.8	S50.8.15
13,180	13,180	8,040	21,220	0	8,531	8,531	6,382	14,913		

区域名	都市計画	番号			路線名	起 点	終 点	幅員	車線の数	A地域 DID内
		区分	規模	N 0						
川南	川南町	1	3	3	※延岡西都線	大字川南字宮田上	大字川南字角谷下	24	4	0
		3	4	1	新茶屋中須線	大字川南字網ヶ別府	大字川南字岩河川畑	20		0
		3	5	2	垂門名貫線	大字川南字新橋	大字川南字岩河川畑	12		0
		3	5	3	中里唐瀬線	大字川南字出水原	大字川南字下唐瀬	12		0
		3	5	4	清瀬垂門線	大字川南字出水原北	大字川南字出水原南	12		0
		3	5	5	萌牟田上町線	大字平田字平並	大字平田字堤牟田	12		0
		3	6	6	浪掛平鈴線	大字平田字大久保	大字川南字出水原南	11		0
小 計				7	路線				0	
都農	都農町	1	3	3	※延岡西都線	大字川北字境谷	大字川北字龍ヶ平	24	4	0
		3	4	1	坂之上松原線	大字川北字境ヶ谷	大字川北字新別府川原	20		0
		3	4	9	駅前通線	大字川北字森	大字川北字中部	16	2	0
		3	4	11	都農インター線	大字川北字朝草原	大字川北字上助代及び字三日月	16	2	0
		3	5	2	坂之上名貫線	大字川北字境ヶ谷	大字川北字新別府	15	2	0
		3	5	3	山下新別府線	大字川北字都農北町	大字川北字新別府原	12		0
		3	5	4	上町通線	大字川北字明田	大字川北字道籠	12	2	0
		3	5	6	福原尾道籠線	大字川北字福原尾	大字川北字湯之本	15		0
		3	5	7	新町通線	大字川北字福原尾	大字川北字上助代及び字三日月	12	2	0
		3	5	8	松原福原尾通線	大字川北字福原尾浜田	大字川北字新別府原	12		0
		3	5	10	中央通線	大字川北字明田	大字川北字福原尾	12	2	0
		3	6	5	湯之本福原尾線	大字川北字福原尾浜田	大字川北字中町	11	2	0
小 計				12	路線				0	
高千穂	高千穂町	3	4	1	高千穂駅通線	大字三田井字狭山	大字三田井字宮ノ前	16		0
		3	5	2	真名井通線	大字三田井字狭山	大字三田井字吾平原	12		0
		3	5	4	狭山神殿線	大字三田井字神殿	大字三田井字城の平	11		0
		3	5	6	青葉通線	大字三田井字神殿	大字三田井字狭山	14		0
		3	6	5	狭山寺迫線	大字三田井字狭山	大字三田井字御塩井	11		0
小 計				5	路線				0	

※事業中の改良済延長は、換算完成延長（事業決定区間の全体事業費に占める投入事業費の割合等）とした。

※印の路線は、暫定改良部分も改良済み扱いとした。

区分	
区分1:	自動車専用道路
区分3:	幹線街路に関するもの
区分7:	区画街路
区分8:	歩行者専用道路、自転車道など

規模（幅員の規模）			
規模1:	40 m	W ≥	40 m
規模2:	40 m	> W ≥	30 m
規模3:	30 m	> W ≥	22 m
規模4:	22 m	> W ≥	16 m
規模5:	16 m	> W ≥	12 m
規模6:	12 m	> W ≥	8 m
規模7:	8 m	> W	

計画延長(m)				改良済延長(m)					都市計画決定告示	
用途内		用途外	合計	用途内			用途外	合計	当初	最終
B地域 DID外	小計	C地域		A地域 DID内	B地域 DID外	小計				
0	0	10,960	10,960	0	0	0	10,960	10,960	H8. 10. 14	H13. 5. 31
3,300	3,300	0	3,300	0	3,300	3,300	0	3,300	S46. 3. 26	
2,000	2,000	0	2,000	0	0	0	0	0	S27. 7. 24	S46. 3. 26
1,400	1,400	0	1,400	0	1,400	1,400	0	1,400	S30. 12. 8	S46. 3. 26
2,200	2,200	1,200	3,400	0	0	0	0	0	S46. 3. 16	
380	380	1,470	1,850	0	0	0	0	0	S44. 5. 20	S46. 3. 16
1,000	1,000	2,450	3,450	0	480	480	2,450	2,930	S30. 12. 8	S46. 3. 26
10,280	10,280	16,080	26,360	0	5,180	5,180	13,410	18,590		
0	0	7,950	7,950	0	0	0	7,950	7,950	H8. 10. 17	H13. 5. 31
2,600	2,600	650	3,250	0	2,600	2,600	650	3,250	S46. 3. 26	
760	760	130	890	0	760	760	130	890	S30. 3. 30	R4. 4. 11
170	170	2,460	2,630	0	0	0	1,299	1,299	H8. 10. 17	H13. 5. 31
2,350	2,350	100	2,450	0	33	33	0	33	S30. 3. 30	R4. 2. 24
1,060	1,060	0	1,060	0	1,060	1,060	0	1,060	S30. 3. 30	S60. 7. 30
160	160	0	160	0	160	160	0	160	S46. 3. 15	R4. 2. 24
1,380	1,380	0	1,380	0	1,160	1,160	0	1,160	S30. 3. 30	S59. 11. 30
870	870	0	870	0	360	360	0	360	S46. 3. 15	R4. 2. 24
1,980	1,980	0	1,980	0	493	493	0	493	S30. 3. 30	S59. 10. 1
820	820	0	820	0	820	820	0	820	S59. 10. 1	R4. 2. 24
1,100	1,100	0	1,100	0	1,000	1,000	0	1,000	S30. 3. 30	R4. 2. 24
13,250	13,250	11,290	24,540	0	8,446	8,446	10,029	18,475		
970	970	0	970	0	970	970	0	970	S43. 9. 28	H3. 8. 13
640	640	20	660	0	640	640	20	660	S47. 8. 29	R4. 12. 5
390	390	0	390	0	390	390	0	390	S16. 3. 31	S47. 8. 29
1,690	1,690	750	2,440	0	1,526	1,526	550	2,076	H3. 8. 13	H25. 4. 4
1,500	1,500	0	1,500	0	1,500	1,500	0	1,500	S13. 10. 13	H7. 12. 4
5,190	5,190	770	5,960	0	5,026	5,026	570	5,596		

2 駅前広場（交通広場）

（令和5年3月31日現在）

都市計画 区域名	市町名		駅名	鉄道名	J R 私鉄 の別	駅前広場面積		決定年月日	街 路 名
	合併前					計 画	供 用		
宮崎広域	宮崎市	宮崎駅	西口	日豊本線	J R	11,000	11,000	H 3 . 12 . 13	3・3・1 高千穂通線
			東口			7,000	7,000	H 10 . 3 . 31	3・3・8 宮崎駅東通線
		南宮崎駅	西口			3,300	3,300	S 56 . 12 . 11	3・2・2 南駅通線
			東口			2,000	2,000	S 56 . 12 . 11	3・4・1 南宮崎駅東通線
			木花駅西口	日南線	J R	2,700	2,700	S 63 . 9 . 2	3・4・24 木花通線
	佐土原町	佐土原駅	日豊本線	J R	1,000	700	H 8 . 4 . 8	3・4・13 佐土原駅前通線	
	清武町	清武駅	日豊本線	J R	1,600	1,600	H 14 . 8 . 12	3・4・39 新町停車場線	
日向延岡 新産業	延岡市	延岡駅	西口	日豊本線	J R	5,100	5,100	S 41 . 3 . 9	3・2・63 延岡駅通線
			東口			2,900	2,900	H 26 . 4 . 8	3・3・12 日の出通線
	日向市	日向市駅	西口	日豊本線	J R	4,030	4,030	H 13 . 12 . 6	3・6・23 駅前通線
			東口			5,500	5,500	H 13 . 12 . 6	3・4・31 中央通線
	財光寺駅		2,600			1,750	H 7 . 3 . 30	3・5・50 財光寺駅通線	
都城広域	都城市	都城駅	南口	日豊本線	J R	9,000	9,000	S 21 . 8 . 19	3・3・51 中町通線
			北口			4,000	4,000	S 32 . 3 . 29	3・6・51 池之元通線
		西都城駅	8,100			8,100	S 62 . 12 . 8	3・5・52 蔵原通線	
		五十市駅	2,000			2,000	S 44 . 5 . 20	3・4・56 五十市通線	
	三股町	三股駅	日豊本線	J R	1,660	1,660	S 32 . 3 . 29	3・6・1 三股駅上米線	
日南	日南市	日南駅	日南線	J R	2,910	2,910	S 54 . 2 . 6	3・4・6 日南駅西弁分線	
		油津駅			1,924	1,924	S 54 . 2 . 6	3・4・13 油津停車場線	
小林	小林市	小林駅	北口	吉都線	J R	2,800	2,800	S 51 . 10 . 12	3・5・10 高千穂通線
			南口			2,000	2,000	S 52 . 12 . 6	3・3・15 新竹線
えびの	えびの市	飯野駅	吉都線	J R	1,310	1,000	S 41 . 3 . 26	3・5・1 駅前通線	
串間	串間市	串間駅	日南線	J R	1,400	1,400	H 2 . 2 . 21	3・5・4 駅前通線	
南郷	日南市	南郷町	南郷駅	日南線	J R	1,600	700	S 28 . 6 . 6	3・6・1 栄松通線
新富	新富町	日向新富駅	日豊本線	J R	3,715	3,087	S 17 . 6 . 8	3・4・1 駅前通線	
高鍋	高鍋町	高鍋駅	日豊本線	J R	2,100	2,100	S 43 . 9 . 28	3・4・4 蚊口高月線	
都農	都農町	都農駅	日豊本線	J R	1,800	1,800	S 22 . 3 . 31	3・5・6 福原尾前籠線	
高千穂	高千穂町	高千穂駅	高千穂線	私鉄	620	620	H 1 . 12 . 5	3・4・1 高千穂駅通線	
合計		28箇所			95,669	92,681			

3 都市高速鉄道

(令和5年3月31日現在)

都市計画 区域名	市町名	名称	延 長 ※()書：高架延長		構造形式	決定年月日	摘 要
			計 画 (km)	供 用 (km)			
宮崎広域	宮崎市	JR日豊本線	4.97 (3.44)	4.97 (3.44)	嵩上式地表式	S 59. 9. 28 S 60. 8. 2	連続立体交差事業
都城広域	都城市		4.59 (3.56)	4.59 (3.56)	嵩上式地表式	S 50. 2. 12 H 4. 5. 19	
日向延岡 新産業	日向市 門川町		9.23 (1.67)	9.23 (1.67)	嵩上式地表式	H 10. 12. 14	
合 計			18.79 (8.67)	18.79 (8.67)			

4 駐車場

(令和5年3月31日現在)

都市計画 区域名	市町名	名称	面 積 (h a)		構造階層	台 数 (台)		決定年月日	摘 要
			計 画	供 用		計 画	供 用		
宮崎広域	宮崎市	上野町	0.10	0.10	地上2層	57	15	S 46. 9. 1	自走式
田 野	宮崎市田野町	田野中央	0.19	0.19	地上3層	117	117	H 13. 2. 13	自走式
都城広域	都城市	上 町	0.20	0.20	地上1層	70	70	S 45. 8. 22	自走式
		中央地区	0.45	0.45	地上3層	462	462	H 13. 12. 17	自走式
合 計			0.94	0.94		706	664		

5 通 路

(令和5年3月31日現在)

都市計画 区域名	市町名	名称	位 置	幅員 (m)	延長 (m)	決定年月日	※立体的な範囲
宮崎広域	宮崎市	四季通り	宮崎市橋通東3丁目	5.8	51	H 16. 12. 2	現況地盤面から 高さ5.5mまで
立体的な範囲 宮崎市橋通東3丁目、都市計画道路3・3・4号高千穂通線から市道橋通東3の1号線の区間において立体的な範囲を定める。							

6 公 園

(面積：h a)

都市計画 区域名	都市名		街区公園		近隣公園		地区公園		総合公園		運動公園		
	合併前		箇所	面積	箇所	面積	箇所	面積	箇所	面積	箇所	面積	
宮崎広域	宮崎市	宮崎市	計画	136	28.24	14	27.20	3	30.90	1	21.40	1	34.75
		宮崎市	供用	134	27.66	13	25.78	3	30.77	1	18.49	1	34.75
		佐土原町	計画	21	4.06	0	0.00	1	6.80	1	24.00	0	0.00
		佐土原町	供用	20	3.99	0	0.00	1	5.23	1	23.24	0	0.00
		高岡町	計画	5	1.30	0	0.00	0	0.00	1	18.70	0	0.00
		高岡町	供用	5	1.29	0	0.00	0	0.00	1	18.70	0	0.00
		清武町	計画	11	2.26	1	2.60	2	14.10	0	0.00	1	42.30
		清武町	供用	11	2.26	1	2.58	2	14.10	0	0.00	1	42.30
日向延岡 新産業	延岡市	延岡市	計画	84	18.08	5	12.40	1	5.80	0	0.00	1	46.80
		延岡市	供用	82	17.11	4	10.50	1	5.80	0	0.00	1	46.80
都城広域	都城市	都城市	計画	72	21.07	6	13.80	2	9.70	2	134.30	2	29.00
		都城市	供用	71	20.53	6	13.80	2	9.70	2	36.10	2	13.00
		山之口町	計画	1	0.84	0	0.00	0	0.00	0	0.00	1	24.00
		山之口町	供用	1	0.84	0	0.00	0	0.00	0	0.00	1	11.00
		高城町	計画	1	0.23	0	0.00	0	0.00	1	65.10	1	15.00
		高城町	供用	1	0.23	0	0.00	0	0.00	1	63.30	1	15.00
		山田町	計画	0	0.00	0	0.00	0	0.00	0	0.00	1	8.70
		山田町	供用	0	0.00	0	0.00	0	0.00	0	0.00	1	8.70
日南	日南市	日南市	計画	29	7.55	1	1.40	0	0.00	2	14.20	1	28.60
		日南市	供用	24	6.59	0	0.00	0	0.00	2	9.30	1	13.16
小林	小林市	小林市	計画	0	0.00	1	2.10	2	10.70	0	0.00	1	24.10
		小林市	供用	0	0.00	0	0.00	2	10.70	0	0.00	1	24.10
串間	串間市	串間市	計画	13	3.14	0	0.00	0	0.00	0	0.00	1	25.80
		串間市	供用	12	2.71	0	0.00	0	0.00	0	0.00	1	19.37
西都	西都市	西都市	計画	13	3.64	2	3.80	2	12.10	1	24.10	1	10.00
		西都市	供用	12	3.39	2	3.80	2	6.52	1	24.10	1	10.00
えびの	えびの市	えびの市	計画	0	0.00	1	1.40	0	0.00	0	0.00	1	7.00
		えびの市	供用	0	0.00	1	1.40	0	0.00	0	0.00	1	3.90
田野	宮崎 市	田野町	計画	6	1.64	0	0.00	0	0.00	0	0.00	1	9.30
		田野町	供用	6	1.64	0	0.00	0	0.00	0	0.00	1	9.30
南郷	日南 市	南郷町	計画	4	0.74	0	0.00	0	0.00	1	13.10	0	0.00
		南郷町	供用	4	0.74	0	0.00	0	0.00	1	13.10	0	0.00
高崎	都城 市	高崎町	計画	1	0.70	0	0.00	0	0.00	1	54.40	0	0.00
		高崎町	供用	1	0.70	0	0.00	0	0.00	1	54.40	0	0.00
高原	高 原 町	高原町	計画	1	0.20	0	0.00	0	0.00	0	0.00	1	25.60
		高原町	供用	1	0.20	0	0.00	0	0.00	0	0.00	1	19.13
綾	綾 町	綾町	計画	0	0.00	0	0.00	0	0.00	1	11.00	0	0.00
		綾町	供用	0	0.00	0	0.00	0	0.00	1	11.00	0	0.00
高鍋	高 鍋 町	高鍋町	計画	10	1.82	2	3.70	0	0.00	0	0.00	2	12.40
		高鍋町	供用	10	1.78	2	3.70	0	0.00	0	0.00	2	10.00
新富	新 富 町	新富町	計画	1	0.20	0	0.00	0	0.00	1	4.60	0	0.00
		新富町	供用	1	0.20	0	0.00	0	0.00	1	4.51	0	0.00
川南	川 南 町	川南町	計画	1	0.41	1	2.80	0	0.00	0	0.00	1	11.20
		川南町	供用	1	0.41	1	2.80	0	0.00	0	0.00	1	11.20
都農	都 農 町	都農町	計画	3	0.54	1	3.30	0	0.00	1	15.30	0	0.00
		都農町	供用	3	0.54	1	3.30	0	0.00	1	11.00	0	0.00
高千穂	高 千 穂 町	高千穂町	計画	0	0.00	0	0.00	0	0.00	1	11.40	0	0.00
		高千穂町	供用	0	0.00	0	0.00	0	0.00	1	11.40	0	0.00
合 計			計画	473	113.06	49	93.50	13	90.10	18	472.50	21	427.65
			供用	459	109.07	44	84.16	13	82.82	18	357.36	21	364.81

(令和5年3月31日現在)

特殊公園		広域公園		小 計		緑 道		緑 地		墓 園		合 計	
箇所	面積	箇所	面積	箇所	面積	箇所	面積	箇所	面積	箇所	面積	箇所	面積
6	106.91	2	544.90	163	794.30	2	3.79	7	622.28	3	55.50	175	1,475.87
5	73.67	2	301.01	159	512.13	2	3.70	7	96.45	3	51.25	171	663.53
0	0.00	0	0.00	23	34.86	0	0.00	0	0.00	1	1.90	24	36.76
0	0.00	0	0.00	22	32.46	0	0.00	0	0.00	1	1.90	23	34.36
0	0.00	0	0.00	6	20.00	0	0.00	0	0.00	0	0.00	6	20.00
0	0.00	0	0.00	6	19.99	0	0.00	0	0.00	0	0.00	6	19.99
0	0.00	0	0.00	15	61.26	0	0.00	1	25.70	0	0.00	16	86.96
0	0.00	0	0.00	15	61.24	0	0.00	1	13.24	0	0.00	16	74.48
0	0.00	0	0.00	1	5.60	0	0.00	0	0.00	0	0.00	1	5.60
0	0.00	0	0.00	1	5.60	0	0.00	0	0.00	0	0.00	1	5.60
4	45.80	0	0.00	95	128.88	1	5.00	19	524.80	1	12.70	116	671.38
4	43.10	0	0.00	92	123.31	1	3.40	19	31.10	1	8.90	113	166.71
1	11.90	0	0.00	42	105.35	0	0.00	1	2.80	1	12.70	44	120.85
1	11.90	0	0.00	40	101.83	0	0.00	1	2.80	1	8.90	42	113.53
0	0.00	0	0.00	23	20.19	0	0.00	0	0.00	0	0.00	23	20.19
0	0.00	0	0.00	23	20.19	0	0.00	0	0.00	0	0.00	23	20.19
1	49.70	0	0.00	85	257.57	0	0.00	1	76.80	0	0.00	86	334.37
1	49.00	0	0.00	84	142.13	0	0.00	1	60.90	0	0.00	85	203.03
1	6.70	0	0.00	3	31.54	0	0.00	0	0.00	0	0.00	3	31.54
1	6.70	0	0.00	3	18.54	0	0.00	0	0.00	0	0.00	3	18.54
0	0.00	0	0.00	3	80.33	0	0.00	0	0.00	0	0.00	3	80.33
0	0.00	0	0.00	3	78.53	0	0.00	0	0.00	0	0.00	3	78.53
0	0.00	0	0.00	1	8.70	0	0.00	0	0.00	0	0.00	1	8.70
0	0.00	0	0.00	1	8.70	0	0.00	0	0.00	0	0.00	1	8.70
0	0.00	0	0.00	15	50.16	0	0.00	0	0.00	0	0.00	15	50.16
0	0.00	0	0.00	15	48.86	0	0.00	0	0.00	0	0.00	15	48.86
0	0.00	0	0.00	33	51.75	0	0.00	1	10.40	0	0.00	34	62.15
0	0.00	0	0.00	27	29.05	0	0.00	1	3.00	0	0.00	28	32.05
0	0.00	0	0.00	4	36.90	0	0.00	0	0.00	0	0.00	4	36.90
0	0.00	0	0.00	3	34.80	0	0.00	0	0.00	0	0.00	3	34.80
0	0.00	0	0.00	14	28.94	0	0.00	1	0.20	0	0.00	15	29.14
0	0.00	0	0.00	13	22.08	0	0.00	1	0.20	0	0.00	14	22.28
1	68.50	0	0.00	20	122.14	0	0.00	0	0.00	0	0.00	20	122.14
1	62.10	0	0.00	19	109.91	0	0.00	0	0.00	0	0.00	19	109.91
0	0.00	0	0.00	2	8.40	0	0.00	0	0.00	0	0.00	2	8.40
0	0.00	0	0.00	2	5.30	0	0.00	0	0.00	0	0.00	2	5.30
0	0.00	0	0.00	7	10.94	0	0.00	0	0.00	0	0.00	7	10.94
0	0.00	0	0.00	7	10.94	0	0.00	0	0.00	0	0.00	7	10.94
0	0.00	0	0.00	5	13.84	0	0.00	0	0.00	0	0.00	5	13.84
0	0.00	0	0.00	5	13.84	0	0.00	0	0.00	0	0.00	5	13.84
0	0.00	0	0.00	2	55.10	0	0.00	0	0.00	0	0.00	2	55.10
0	0.00	0	0.00	2	55.10	0	0.00	0	0.00	0	0.00	2	55.10
0	0.00	0	0.00	2	25.80	0	0.00	0	0.00	0	0.00	2	25.80
0	0.00	0	0.00	2	19.33	0	0.00	0	0.00	0	0.00	2	19.33
0	0.00	0	0.00	1	11.00	0	0.00	0	0.00	0	0.00	1	11.00
0	0.00	0	0.00	1	11.00	0	0.00	0	0.00	0	0.00	1	11.00
1	9.10	0	0.00	15	27.02	0	0.00	2	2.80	0	0.00	17	29.82
1	6.13	0	0.00	15	21.61	0	0.00	2	2.80	0	0.00	17	24.41
1	14.00	0	0.00	3	18.80	0	0.00	0	0.00	0	0.00	3	18.80
1	5.72	0	0.00	3	10.43	0	0.00	0	0.00	0	0.00	3	10.43
0	0.00	0	0.00	3	14.41	0	0.00	0	0.00	0	0.00	3	14.41
0	0.00	0	0.00	3	14.41	0	0.00	0	0.00	0	0.00	3	14.41
0	0.00	0	0.00	5	19.14	0	0.00	0	0.00	0	0.00	5	19.14
0	0.00	0	0.00	5	14.84	0	0.00	0	0.00	0	0.00	5	14.84
0	0.00	0	0.00	1	11.40	0	0.00	0	0.00	0	0.00	1	11.40
0	0.00	0	0.00	1	11.40	0	0.00	0	0.00	0	0.00	1	11.40
16	312.61	2	544.90	592	2,054.32	3	8.79	33	1265.78	6	82.80	634	3,411.69
15	258.32	2	301.01	572	1,557.55	3	7.10	33	210.49	6	70.95	614	1,846.09

都市公園の整備状況

(令和5年3月31日現在)

都市計画 区域名	都市名		基幹公園 (ha)	特殊公園 (ha)	広域公園 (ha)	緑地・緑道 (ha)	計 (ha)
	合併前						
宮崎広域	宮崎 市	宮崎市	137.45	124.92	301.01	100.15	663.53
		佐土原町	32.46	1.90	0.00	0.00	34.36
		高岡町	19.99	0.00	0.00	0.00	19.99
		清武町	61.24	0.00	0.00	13.24	74.48
	国富町	5.60	0.00	0.00	0.00	5.60	
日向延岡	延岡市		80.21	52.00	0.00	34.50	166.71
	日向市		89.93	20.80	0.00	2.80	113.53
	門川町		20.19	0.00	0.00	0.00	20.19
都城広域	都城 市	都城市	93.13	49.00	0.00	60.90	203.03
		山之口町	11.84	6.70	0.00	0.00	18.54
		高城町	78.53	0.00	0.00	0.00	78.53
		山田町	8.70	0.00	0.00	0.00	8.70
	三股町		48.86	0.00	0.00	0.00	48.86
日南	日南市		29.05	0.00	0.00	3.00	32.05
小林	小林市		34.80	0.00	0.00	0.00	34.80
串間	串間市		22.08	0.00	0.00	0.20	22.28
西都	西都市		47.81	62.10	0.00	0.00	109.91
えびの	えびの市		5.30	0.00	0.00	0.00	5.30
田野	宮崎 市	田野町	10.94	0.00	0.00	0.00	10.94
南郷	日南 市	南郷町	13.84	0.00	0.00	0.00	13.84
高崎	都城 市	高崎町	55.10	0.00	0.00	0.00	55.10
高原	高原町		19.33	0.00	0.00	0.00	19.33
綾	綾町		11.00	0.00	0.00	0.00	11.00
高鍋	高鍋町		15.48	6.13	0.00	2.80	24.41
新富	新富町		4.71	5.72	0.00	0.00	10.43
川南	川南町		14.41	0.00	0.00	0.00	14.41
都農	都農町		14.84	0.00	0.00	0.00	14.84
高千穂	高千穂町		11.40	0.00	0.00	0.00	11.40
合計			998.22	329.27	301.01	217.59	1,846.09

* 上記の表の数値は都市計画決定し、供用開始している面積である。

* 基幹公園＝街区公園＋近隣公園＋地区公園＋総合公園＋運動公園

都市計画 区域名	都市名	番号	種別	公園名	位置	決定面積 (h a)	供用面積 (h a)	計画決定年月日		市街化区域 内決定面積	市街化区域 内供用面積	
								当初	最終			
宮崎広域	宮崎市	2	2	1	街 二葉街区公園	清水 1 丁目	0.25	0.25	S30.7.16	\$52.11.26	0.25	0.25
		2	2	2	街 別府街区公園	広島 1 丁目	0.39	0.39	S30.7.16	\$52.11.26	0.39	0.39
		2	2	3	街 栄町街区公園	別府町	0.72	0.72	S30.7.16	\$52.11.26	0.72	0.72
		2	2	4	街 下水流街区公園	鶴島 3 丁目	0.28	0.25	S32.4.9	\$52.11.26	0.28	0.25
		2	2	5	街 和知川原街区公園	和知川原 2 丁目	0.10	0.10	S39.8.28	\$52.11.26	0.10	0.10
		2	2	6	街 上水流街区公園	大工 2 丁目	0.32	0.32	S40.8.12	H7.11.30	0.32	0.32
		2	2	7	街 中鶴街区公園	祇園 3 丁目	0.63	0.63	S40.8.12	\$52.11.26	0.63	0.63
		2	2	8	街 丸山北街区公園	丸山 2 丁目	0.02	0.02	S40.8.12	\$52.11.26	0.02	0.02
		2	2	9	街 丸山街区公園	丸山 2 丁目	0.02	0.02	S40.8.12	\$52.11.26	0.02	0.02
		2	2	10	街 千草街区公園	千草町	0.07	0.07	S41.4.13	\$52.11.26	0.07	0.07
		2	2	11	街 牟田町街区公園	江平東町	0.14	0.14	S42.12.16	\$52.11.26	0.14	0.14
		2	2	12	街 祇園街区公園	祇園 4 丁目	0.22	0.22	S42.12.16	\$52.11.26	0.22	0.22
		2	2	13	街 上池田街区公園	恒久南 1 丁目	0.22	0.20	S42.12.16	\$52.11.26	0.22	0.20
		2	2	14	街 霧島街区公園	船塚 1 丁目	0.79	0.74	S43.10.7	\$52.11.26	0.79	0.74
		2	2	15	街 元橋街区公園	恒久南 2 丁目	0.18	0.18	S43.10.7	\$52.11.26	0.18	0.18
		2	2	16	街 江平東街区公園	江平東町	0.16	0.16	S43.10.7	\$52.11.26	0.16	0.16
		2	2	17	街 松添街区公園	青島 1 丁目	0.12	0.12	S44.2.19	\$62.2.7	0.12	0.12
		2	2	18	街 矢の先街区公園	神宮西 2 丁目	0.14	0.13	S44.2.19	\$52.11.26	0.14	0.13
		2	2	19	街 曲田街区公園	恒久南 2 丁目	0.38	0.38	S44.2.19	\$52.11.26	0.38	0.38
		2	2	20	街 八重川街区公園	恒久南 3 丁目	0.43	0.43	S44.2.19	\$52.11.26	0.43	0.43
		2	2	21	街 柳丸街区公園	江平東町	0.15	0.15	S44.2.19	\$52.11.26	0.15	0.15
		2	2	22	街 片平街区公園	恒久 3 丁目	0.14	0.14	S45.8.10	\$52.11.26	0.14	0.14
		2	2	23	街 末元街区公園	鶴島 3 丁目	0.14	0.14	S45.8.10	H7.11.30	0.14	0.14
		2	2	24	街 中津瀬街区公園	西池町	0.10	0.10	S45.8.10	\$52.11.26	0.10	0.10
		2	2	25	街 下原街区公園	下原町	0.11	0.11	S45.8.10	\$55.7.7	0.11	0.11
		2	2	26	街 宮園前街区公園	恒久 1 丁目	0.23	0.23	S46.8.24	\$52.11.26	0.23	0.23
		2	2	27	街 城ヶ崎街区公園	恒久 3 丁目	0.18	0.12	S46.8.24	\$52.11.26	0.18	0.12
		2	2	28	街 東町街区公園	平和が丘東町	0.18	0.18	S46.8.24	\$52.11.26	0.18	0.18
		2	2	29	街 北町街区公園	平和が丘北町	0.08	0.08	S46.8.24	\$52.11.26	0.08	0.08
		2	2	30	街 熊野街区公園	大字熊野字正蓮寺	0.17	0.17	S46.8.24	\$52.11.26	0.17	0.17
		2	2	31	街 中西街区公園	中西町	0.11	0.11	S46.8.24	\$52.11.26	0.11	0.11
		2	2	32	街 大町前街区公園	吉村町大町前	0.10	0.10	S46.8.24	\$52.11.26	0.10	0.10
		2	2	33	街 南街区公園	平和が丘東町	0.09	0.09	S46.8.24	\$52.11.26	0.09	0.09
		2	2	34	街 浮田街区公園	大字浮田字除橋	0.21	0.21	S46.8.24	\$52.11.26	0.00	0.00
		2	2	35	街 瓜生野街区公園	大字瓜生野字竹下	0.21	0.21	S46.8.24	\$52.11.26	0.00	0.00
		2	2	36	街 島之内街区公園	大字島之内字新開	0.13	0.13	S46.8.24	\$52.11.26	0.00	0.00
		2	2	37	街 西町街区公園	平和が丘西町	0.11	0.11	S46.8.24	\$52.11.26	0.11	0.11
		2	2	38	街 下北方街区公園	矢の先町	0.11	0.11	S46.8.24	\$52.11.26	0.11	0.11
		2	2	39	街 大淀街区公園	淀川 3 丁目	0.15	0.10	S48.2.6	\$52.11.26	0.15	0.10
		2	2	40	街 鶴田街区公園	祇園 1 丁目	0.25	0.25	S48.6.23	H7.11.30	0.25	0.25
		2	2	41	街 出来島街区公園	出来島町	0.10	0.10	S48.6.23	\$52.11.26	0.10	0.10
		2	2	42	街 大淀東街区公園	太田 2 丁目	0.09	0.09	S48.6.23	\$52.11.26	0.09	0.09
		2	2	43	街 雁ヶ音街区公園	東大宮 4 丁目	0.18	0.18	S49.3.15	\$52.11.26	0.18	0.18
		2	2	44	街 花ヶ崎街区公園	東大宮 3 丁目	0.10	0.10	S50.9.2	\$52.11.26	0.10	0.10
		2	2	45	街 桜ヶ丘街区公園	桜ヶ丘町	0.11	0.10	S50.9.2	\$52.11.26	0.11	0.10
		2	2	46	街 大塚台 1 号街区公園	大塚台西 1 丁目	0.36	0.36	S50.9.2	\$52.11.26	0.36	0.36

都市計画 区域名	都市名	番号	種別	公園名	位置	決定面積 (h a)	供用面積 (h a)	計画決定年月日		市街化区域 内決定面積	市街化区域 内供用面積	
								当初	最終			
宮崎広域	宮崎市	2	2	47	街 大塚台3号街区公園	大塚台西2丁目	0.18	0.18	S50.9.2	S52.11.26	0.18	0.18
		2	2	48	街 大塚台4号街区公園	大塚台西3丁目	0.35	0.35	S50.9.2	S52.11.26	0.35	0.35
		2	2	49	街 大塚台街区公園	江南3丁目	0.32	0.32	S50.9.2	S52.11.26	0.32	0.32
		2	2	50	街 笹原街区公園	江南1丁目	0.08	0.08	S50.9.2	S52.11.26	0.08	0.08
		2	2	51	街 本郷北方街区公園	大字本郷北方字乙戸	0.33	0.33	S50.9.2	S52.11.26	0.33	0.33
		2	2	52	街 希望ヶ丘街区公園	希望ヶ丘2丁目	0.13	0.11	S50.9.2	S52.11.26	0.13	0.11
		2	2	53	街 永池1号街区公園	大字島之内字永池	0.14	0.14	S51.8.20	S52.11.26	0.14	0.14
		2	2	54	街 引土街区公園	新城町	0.09	0.09	S51.8.20	S52.11.26	0.09	0.09
		2	2	55	街 高千穂街区公園	大橋1丁目	0.07	0.07	S51.8.20	S52.11.26	0.07	0.07
		2	2	56	街 大塚台5号街区公園	大塚台西3丁目	0.18	0.18	S51.8.20	S52.11.26	0.18	0.18
		2	2	57	街 大塚台6号街区公園	大塚台東1丁目	0.36	0.36	S51.8.20	S52.11.26	0.36	0.36
		2	2	58	街 大藪街区公園	恒久南3丁目	0.11	0.11	S51.8.20	S52.11.26	0.11	0.11
		2	2	59	街 大塚台2号街区公園	大塚台西1丁目	0.27	0.27	S52.6.8	S52.11.26	0.27	0.27
		2	2	60	街 大塚台8号街区公園	大塚台東2丁目	0.14	0.14	S52.6.8	S52.11.26	0.14	0.14
		2	2	61	街 西霧島街区公園	霧島2丁目	0.12	0.12	S52.6.8	H7.11.30	0.12	0.12
		2	2	62	街 新城街区公園	新城町	0.16	0.16	S52.11.26		0.16	0.16
		2	2	63	街 月見ヶ丘街区公園	月見ヶ丘3丁目	0.09	0.09	S52.11.26		0.09	0.09
		2	2	64	街 大塚台7号街区公園	大塚台東1丁目	0.18	0.18	S52.11.26		0.18	0.18
		2	2	65	街 永池2号街区公園	大字島之内字永池	0.11	0.11	S52.11.26		0.11	0.11
		2	2	74	街 大塚街区公園	大塚台東1丁目	0.31	0.30	S53.6.12		0.31	0.30
		2	2	75	街 小戸街区公園	小戸町	0.17	0.17	S53.6.12		0.17	0.17
		2	2	76	街 りんどうヶ丘街区公園	江南1丁目	0.13	0.13	S54.8.7		0.13	0.13
		2	2	77	街 希望ヶ丘2号街区公園	希望ヶ丘4丁目	0.41	0.41	S54.8.7		0.41	0.41
		2	2	78	街 飛江田街区公園	大字赤江字飛江田	0.09	0.09	S54.8.7		0.09	0.09
		2	2	79	街 紅葉ヶ丘街区公園	大塚町権現前	0.13	0.13	S54.8.7		0.13	0.13
		2	2	80	街 源藤街区公園	月見ヶ丘6丁目	0.10	0.10	S54.8.7		0.10	0.10
		2	2	81	街 りんどうヶ丘2号街区公園	江南2丁目	0.17	0.17	S55.3.8		0.17	0.17
		2	2	82	街 月見ヶ丘2号街区公園	月見ヶ丘7丁目	0.14	0.14	S55.3.8		0.14	0.14
		2	2	83	街 希望ヶ丘3号街区公園	希望ヶ丘1丁目	0.10	0.10	S55.3.8		0.10	0.10
		2	2	87	街 井手下街区公園	大字島之内字井手下	0.09	0.09	S56.9.12		0.09	0.09
		2	2	88	街 小松1号街区公園	小松台北町	0.23	0.23	S56.9.12		0.23	0.23
		2	2	89	街 宝塚1号街区公園	江南4丁目	0.24	0.24	S56.9.12		0.24	0.24
		2	2	90	街 宝塚2号街区公園	江南2丁目	0.19	0.19	S56.9.12		0.19	0.19
		2	2	94	街 小松2号街区公園	小松台北町	0.41	0.41	S56.12.22		0.41	0.41
		2	2	95	街 小松台1号街区公園	小松台東1丁目	0.22	0.22	S56.12.22		0.22	0.22
		2	2	96	街 水流田街区公園	城ヶ崎3丁目	0.29	0.29	S56.12.22		0.29	0.29
		2	2	97	街 中ノ又街区公園	城ヶ崎4丁目	0.44	0.56	S56.12.22	H17.8.18	0.44	0.56
		2	2	100	街 蓮ヶ池街区公園	大字芳土字岩永迫	0.16	0.16	S58.3.29		0.00	0.00
		2	2	101	街 生目台1号街区公園	生目台東1丁目	0.25	0.25	S58.9.27		0.25	0.25
		2	2	102	街 生目台2号街区公園	生目台東2丁目	0.26	0.26	S58.9.27		0.26	0.26
2	2	103	街 生目台3号街区公園	生目台東3丁目	0.15	0.15	S58.9.27		0.15	0.15		
2	2	104	街 生目台7号街区公園	生目台東5丁目	0.27	0.26	S58.9.27		0.27	0.26		
2	2	105	街 小松台2号街区公園	小松台東3丁目	0.16	0.16	S58.12.19		0.16	0.16		
2	2	106	街 住吉北1号街区公園	大字島之内字鷺取	0.13	0.13	S58.12.19		0.13	0.13		
2	2	108	街 下小松街区公園	大字小松字下川原	0.08	0.08	S60.8.2		0.08	0.08		
2	2	109	街 波島街区公園	波島2丁目	0.15	0.15	S60.12.3		0.15	0.15		

都市計画 区域名	都市名	番号	種別	公園名	位置	決定面積 (ha)	供用面積 (ha)	計画決定年月日		市街化区域 内決定面積	市街化区域 内供用面積	
								当初	最終			
宮崎広域	宮崎市	2	2	110	街 池ノ上街区公園	古城町南田	0.18	0.18	S61.12.2		0.00	0.00
		2	2	111	街 木花台1号街区公園	学園木花台北4丁目	0.20	0.20	S62.12.14		0.20	0.20
		2	2	112	街 木花台3号街区公園	学園木花台南3丁目	0.20	0.20	S62.12.14		0.20	0.20
		2	2	113	街 木花台4号街区公園	学園木花台南2丁目	0.20	0.20	S62.12.14		0.20	0.20
		2	2	114	街 大坪1号街区公園	花山手東1丁目	0.24	0.24	H1.5.25		0.24	0.24
		2	2	115	街 大坪2号街区公園	花山手東2丁目	0.40	0.40	H1.5.25		0.40	0.40
		2	2	116	街 大坪3号街区公園	花山手西1丁目	0.25	0.25	H1.5.25		0.25	0.25
		2	2	117	街 大坪4号街区公園	花山手西2丁目	0.31	0.31	H1.5.25		0.31	0.31
		2	2	118	街 案野山街区公園	吉村町大田ヶ島	0.22	0.22	H1.8.8		0.22	0.22
		2	2	119	街 古川街区公園	恒久5丁目	0.28	0.28	H1.8.8		0.28	0.28
		2	2	120	街 生目台4号街区公園	生目台西5丁目	0.26	0.26	H2.2.15		0.26	0.26
		2	2	121	街 生目台5号街区公園	生目台西3丁目	0.26	0.26	H2.2.15		0.26	0.26
		2	2	122	街 生目台6号街区公園	生目台西1丁目	0.23	0.23	H2.2.15		0.23	0.23
		2	2	123	街 木花台2号街区公園	学園木花台北1丁目	0.20	0.20	H2.2.15		0.20	0.20
		2	2	124	街 浮之城街区公園	吉村町浮之城	0.15	0.15	H2.12.4		0.15	0.15
		2	2	125	街 天神前街区公園	吉村町天神前	0.15	0.15	H2.12.4		0.15	0.15
		2	2	126	街 城ヶ崎北街区公園	城ヶ崎2丁目	0.19	0.19	H4.4.10		0.19	0.19
		2	2	127	街 木花台5号街区公園	学園木花台南1丁目	0.10	0.10	H4.4.10		0.10	0.10
		2	2	128	街 熊野原街区公園	学園木花台桜1丁目	0.20	0.20	H4.12.11		0.20	0.20
		2	2	129	街 犬ノ馬場街区公園	学園木花台桜1丁目	0.20	0.20	H4.12.11		0.20	0.20
		2	2	130	街 加江田街区公園	学園木花台桜1丁目	0.20	0.20	H4.12.11		0.20	0.20
		2	2	131	街 車坂街区公園	学園木花台桜1丁目	0.23	0.23	H4.12.11		0.23	0.23
		2	2	132	街 山下街区公園	学園木花台桜2丁目	0.20	0.20	H4.12.11		0.20	0.20
		2	2	133	街 前鶴街区公園	学園木花台桜2丁目	0.20	0.20	H4.12.11		0.20	0.20
		2	2	134	街 青島シーガル街区公園	青島西1丁目	0.67	0.67	H7.3.30		0.67	0.67
		2	2	138	街 花ヶ島街区公園	花ヶ島町立毛	0.25	0.25	H9.4.7		0.25	0.25
		2	2	139	街 東宮街区公園	東宮1丁目	0.42	0.42	H9.4.7	H10.3.27	0.42	0.42
		2	2	140	街 西田街区公園	東宮1丁目	0.20	0.20	H10.3.27		0.20	0.20
		2	2	141	街 北俣街区公園	東宮2丁目	0.15	0.15	H10.3.27		0.15	0.15
		2	2	142	街 尾ノ下街区公園	東宮2丁目	0.22	0.22	H10.3.27		0.22	0.22
		2	2	143	街 平田街区公園	東宮2丁目	0.15	0.15	H10.3.27		0.15	0.15
		2	2	144	街 まなび野南街区公園	まなび野2丁目	0.20	0.20	H10.7.30		0.20	0.20
		2	2	145	街 まなび野西街区公園	まなび野2丁目	0.10	0.10	H10.7.30		0.10	0.10
		2	2	146	街 まなび野北街区公園	まなび野1丁目	0.15	0.15	H10.7.30		0.15	0.15
		2	2	147	街 桜町街区公園	花ヶ島町桜町	0.42	0.42	H16.3.8		0.42	0.42
		2	2	148	街 花ヶ島南街区公園	花ヶ島町瀬々町下北方町 沖ノ平田	0.16	0.16	H17.3.17		0.16	0.16
		2	2	163	街 東部1号街区公園	吉村町南田	0.20	0.20	H23.12.12		0.20	0.20
		2	2	164	街 東部2号街区公園	吉村町南田	0.15	0.15	H24.12.6		0.15	0.15
		2	2	165	街 東部3号街区公園	吉村町寺ノ下、今村	0.20	0.20	H26.8.7		0.20	0.20
		2	2	166	街 東部4号街区公園	昭栄町	0.22	0.22	H26.8.7		0.22	0.22
		2	2	167	街 東部5号街区公園	吉村町今村	0.23	0.00	R2.3.9		0.23	0.00
2	2	168	街 東部6号街区公園	稗原町吉村町稗原	0.20	0.00	R2.3.9		0.20	0.00		
2	2	169	街 東部7号街区公園	新栄町	0.20	0.20	H26.8.7		0.20	0.00		
2	2	171	街 小原田街区公園	大塚町小原田	0.15	0.15	H26.8.7		0.15	0.15		
				136 箇所		28.24	27.66	134 箇所		27.35	26.57	

都市計画 区域名	都市名	番号		種別	公園名	位置	決定面積 (ha)	供用面積 (ha)	計画決定年月日		市街化区域 内決定面積	市街化区域 内供用面積	
									当初	最終			
宮崎広域	宮崎市	3	3	1	近 橘公園	橘通東1丁目	1.90	1.90	S37.7.16	H11.6.11	1.90	1.90	
		3	3	2	近 出水口公園	祇園2丁目	3.00	3.01	S40.8.12	S52.12.6	3.00	3.01	
		3	3	3	近 稲荷山公園	月見ヶ丘1丁目	1.20	1.13	S42.10.7	S52.12.6	1.20	1.00	
		3	3	4	近 山崎公園	阿波岐原町産母	1.50	1.50	S45.1.30	H3.12.13	0.00	0.00	
		3	3	5	近 平和が丘公園	平和が丘西町	1.10	1.14	S46.8.24	S52.12.6	1.10	1.14	
		3	3	6	近 平原公園	大島町四反田	1.10	1.07	S49.9.30	S58.9.13	0.00	0.00	
		3	3	7	近 小松台公園	小松台西2丁目	1.10	1.07	S58.12.27	H19.8.30	1.10	1.07	
		3	3	8	近 大坪池公園	花山手東3丁目	1.20	1.20	H1.5.19	H19.8.30	1.20	1.20	
		3	2	1	近 片平公園	恒久4丁目	0.90	0.90	H2.12.4	H19.8.30	0.90	0.90	
		3	4	1	近 大塚台公園	大塚台東2丁目	7.10	7.03	S52.6.17	H12.8.15	7.00	7.00	
		3	3	9	近 郡司分公園	東宮2丁目, 大字郡司分 字平田迫	2.40	2.43	H10.3.27	H19.8.30	2.40	2.43	
		3	3	10	近 まなび野中央公園	まなび野2丁目	1.00	1.00	H10.7.30	H19.8.30	1.00	1.00	
		3	3	11	近 住吉公園	大字島之内字境田	2.40	2.40	H14.12.4	H19.8.30	0.00	0.00	
		3	3	13	近 今村近隣公園	吉村町今村前 昭栄町	1.30	0.00	H24.12.6		1.30	0.00	
						14 箇所		27.20	25.78	13 箇所		22.10	20.65
		4	4	1	地 宮崎中央公園	宮崎駅東1丁目	5.10	5.10	S53.6.9	S59.9.25	5.10	5.10	
		4	5	2	地 木花公園	学園木花台南1丁目	15.20	15.20	S56.12.25	S62.12.8	15.20	15.20	
		4	5	1	地 生目台公園	生目台東4丁目 生目台西2丁目	10.60	10.47	S56.1.6	H19.8.30	10.60	10.47	
						3 箇所		30.90	30.77	3 箇所		30.90	30.77
		5	5	3	総 萩の台公園	大字広原字竹増迫・管牟 田・寺田	21.40	18.49	H14.12.12	H19.8.30	0.00	0.00	
						1 箇所		21.40	18.49	1 箇所		0.00	0.00
		6	5	1	運 生目の杜運動公園	大字跡江字沖ノ田・永 田・深田ほか 大字有田字大手沖・中 尾・上中尾 大字柏原字北ノ迫・鳥 帽子方	34.75	34.75	H12.1.6	H28.12.14	0.00	0.00	
						1 箇所		34.75	34.75	1 箇所		0.00	0.00
		7	3	1	特 垂水公園（風致）	池内町字高野ヶ谷	3.30	3.30	S52.6.17	S52.12.6	0.00	0.00	
		7	4	1	特 天神山公園（風致）	天満町	8.50	4.24	S32.4.9	H19.2.23	4.24	4.24	
		7	4	2	特 青島公園（風致）	大字折生迫	8.70	0.00	S32.4.9	S52.12.6	0.00	0.00	
		7	7	1	特 平和台公園（風致）	下北方町字中之迫	68.80	48.52	S32.4.9	S52.12.6	0.00	0.00	
		8	2	1	特 池内公園（歴史）	平和が丘西町	0.21	0.21	S46.8.24	S52.11.26	0.21	0.21	
		8	5	1	特 蓮ヶ池史跡公園（歴史）	大字芳土字岩永迫	17.40	17.40	S62.2.6	H19.8.30	0.00	0.00	
						6 箇所		106.91	73.67	5 箇所		4.45	4.45
		9	7	1	広 阿波岐原森林公園	阿波岐原町産母	390.90	198.81	S32.4.9	H19.8.30	0.00	0.00	
9	6	1	広 宮崎県総合運動公園	大字熊野字東正蓮寺	154.00	102.20	S43.10.7	H11.6.14	0.00	0.00			
				2 箇所		544.90	301.01	2 箇所		0.00	0.00		
				163 箇所		794.30	512.13	159 箇所		84.80	82.44		

都市計画 区域名	都市名	番号	種別	公園名	位置	決定面積 (h a)	供用面積 (h a)	計画決定年月日		市街化区域 内決定面積	市街化区域 内供用面積		
								当初	最終				
宮崎広域	宮崎市佐土原町	2	2	66	街	広瀬台街区公園	佐土原町下田島字大道迫	0.09	0.09	S52.12.4	H8.5.7	0.09	0.09
		2	2	67	街	小牧台中央三角街区公園	佐土原町下那珂字潮入	0.26	0.26	S52.12.4	H8.5.7	0.26	0.26
		2	2	68	街	小牧台キリン街区公園	佐土原町下田島字小松迫	0.06	0.06	S52.12.4	H8.5.7	0.06	0.06
		2	2	69	街	小牧台久峰東街区公園	佐土原町下田島字小松迫	0.18	0.18	S52.12.4	H8.5.7	0.18	0.18
		2	2	70	街	小牧台北街区公園	佐土原町下田島字小松迫	0.11	0.11	S52.12.4	H8.5.7	0.11	0.11
		2	2	71	街	小牧台東街区公園	佐土原町下田島字山下	0.09	0.09	S52.12.4	H8.5.7	0.09	0.09
		2	2	72	街	小牧台7号街区公園	佐土原町下田島字小松迫	0.07	0.00	S52.12.4	H8.5.7	0.07	0.00
		2	2	73	街	小牧台南街区公園	佐土原町下田島字潮入	0.11	0.11	S52.12.4	H8.5.7	0.11	0.11
		2	2	84	街	竹ヶ島街区公園	佐土原町下那珂字竹ヶ島	0.30	0.30	S55.12.9	H8.5.7	0.30	0.30
		2	2	85	街	西野久尾街区公園	佐土原町上田島字新山	0.12	0.12	S55.12.9	H8.5.7	0.12	0.12
		2	2	86	街	宮本街区公園	佐土原町下田島字宮本	0.62	0.62	S55.12.9	H8.5.7	0.62	0.62
		2	2	91	街	光陽台北街区公園	佐土原町下田島字平廻	0.36	0.36	S56.9.16	H8.5.7	0.36	0.36
		2	2	92	街	光陽台中央街区公園	佐土原町下田島字平廻	0.26	0.26	S56.9.16	H8.5.7	0.26	0.26
		2	2	93	街	光陽台南街区公園	佐土原町下田島字平廻	0.16	0.16	S56.9.16	H8.5.7	0.16	0.16
		2	2	98	街	西十ふれあい街区公園	佐土原町上田島字現王	0.25	0.25	S57.2.10	H8.5.7	0.25	0.25
		2	2	99	街	和田山街区公園	佐土原町下那珂字和田山	0.18	0.18	S57.12.1	H8.5.7	0.18	0.18
		2	2	107	街	春日台街区公園	佐土原町下田島字栗迫	0.24	0.24	S59.3.14	H8.5.7	0.24	0.24
		2	2	135	街	前牟田街区公園	佐土原町石崎1丁目	0.18	0.18	H8.12.2		0.18	0.18
		2	2	136	街	竹ヶ島東街区公園	佐土原町石崎3丁目	0.13	0.13	H8.12.2		0.13	0.13
		2	2	137	街	竹ヶ島西街区公園	佐土原町石崎2丁目	0.14	0.14	H8.12.2		0.14	0.14
		2	2	173	街	松小路1号街区公園	佐土原町松小路	0.15	0.15	H29.8.18	R4.3.25	0.15	0.15
					21	箇所		4.06	3.99	20	箇所	4.06	3.99
	4	4	2	地	宝塔山公園	佐土原町上田島字水ヶ廻・字百貫地字後田	6.80	5.23	H9.10.30	H19.8.30	0.00	0.00	
					1	箇所		6.80	5.23	1	箇所	0.00	0.00
	5	5	2	総	久峰総合公園	佐土原町下那珂字平廻ほか	24.00	23.24	S56.12.18	H19.8.30	0.00	0.00	
					1	箇所		24.00	23.24	1	箇所	0.00	0.00
					23	箇所		34.86	32.46	22	箇所	4.06	3.99
	宮崎市高岡町	2	2	149	街	飯田1号街区公園	高岡町飯田三丁目	0.25	0.25	H18.7.26	R4.3.25	0.25	0.25
		2	2	150	街	飯田2号街区公園	高岡町飯田三丁目	0.20	0.20	H18.7.26	R4.3.25	0.20	0.20
		2	2	151	街	飯田4号街区公園	高岡町飯田一丁目	0.25	0.25	H18.7.26	R4.3.25	0.25	0.25
		2	2	170	街	飯田3号街区公園	高岡町飯田二丁目	0.40	0.40	H24.12.6	R4.3.25	0.40	0.40
		2	2	172	街	飯田5号街区公園	高岡町飯田四丁目	0.20	0.19	H29.3.27	R4.3.25	0.20	0.19
					5	箇所		1.30	1.29	5	箇所	1.30	1.29
5		5	1	総	天ヶ城運動公園	高岡町内山字大迫・寺田・今別府	18.70	18.70	S48.7.3	H19.8.30	0.47	0.47	
					1	箇所		18.70	18.70	1	箇所	0.47	0.47
					6	箇所		20.00	19.99	6	箇所	1.77	1.76

都市計画 区域名	都市名	番号	種別	公園名	位置	決定面積 (h a)	供用面積 (h a)	計画決定年月日		市街化区域 内決定面積	市街化区域 内供用面積			
								当初	最終					
宮崎広域	宮崎市清武町	2	2	152	街	正手1号街区公園	清武町正手2丁目	0.34	0.34	S48.3.28	H22.10.19	0.34	0.34	
		2	2	153	街	正手2号街区公園	清武町正手1丁目	0.18	0.18	S48.3.28	H22.10.19	0.18	0.18	
		2	2	154	街	正手3号街区公園	清武町正手1丁目	0.10	0.10	S48.3.28	H22.10.19	0.10	0.10	
		2	2	155	街	正手4号街区公園	清武町正手3丁目	0.15	0.15	S48.3.28	H22.10.19	0.15	0.15	
		2	2	156	街	新川街区公園	清武町西新町	0.39	0.39	S56.12.8	R1.6.13	0.39	0.39	
		2	2	157	街	原ノ久保街区公園	清武町岡1丁目	0.26	0.26	S56.12.8	R1.6.13	0.26	0.26	
		2	2	158	街	茶円園街区公園	清武町岡3丁目	0.16	0.16	S56.12.8	R1.6.13	0.16	0.16	
		2	2	159	街	上釘原街区公園	清武町岡2丁目	0.13	0.13	S56.12.8	R1.6.13	0.13	0.13	
		2	2	160	街	南加納1号街区公園	清武町加納1丁目	0.20	0.20	S59.6.20	H22.10.19	0.20	0.18	
		2	2	161	街	南加納2号街区公園	清武町加納2丁目	0.15	0.15	S59.6.20	H22.10.19	0.15	0.15	
		2	2	162	街	南加納3号街区公園	清武町加納3丁目	0.20	0.20	S59.6.20	H22.10.19	0.20	0.20	
						11	箇所		2.26	2.26	11	箇所	2.26	2.24
		3	3	12	近	岡ノ下公園	清武町岡1丁目	2.60	2.58	S48.7.3	R1.6.13	2.60	2.58	
						1	箇所		2.60	2.58	1	箇所	2.60	2.58
		4	4	3	地	加納公園	清武町加納字櫛間	8.00	8.00	S52.12.6	H22.10.19	4.90	4.88	
		4	4	4	地	木原公園	清武町木原字入料	6.10	6.10	S56.12.25	H22.10.19	6.10	6.10	
						2	箇所		14.10	14.10	2	箇所	11.00	10.98
		6	5	2	運	清武町総合運動公園	清武町今泉甲	42.30	42.30	H4.9.16	H22.9.6	0.00	0.00	
						1	箇所		42.30	42.30	1	箇所	0.00	0.00
						15	箇所		61.26	61.24	15	箇所	15.86	15.80
	国富町	6	4	41	運	国富町運動公園	大字本庄久保菌	5.60	5.60	S30.4.4	S56.9.16	3.50	3.50	
				1	箇所		5.60	5.60	1	箇所	3.50	3.50		

都市計画 区域名	都市名	番号	種別	公園名	位置	決定面積 (h a)	供用面積 (h a)	計画決定年月日		市街化区域 内決定面積	市街化区域 内供用面積	
								当初	最終			
日向延岡 新産業	延岡市	2	2	101	街 桜ヶ丘第1街区公園	桜ヶ丘2丁目	0.14	0.14	S49.8.19	S54.1.5	0.14	0.14
		2	2	102	街 富美山第1街区公園	富美山町	0.20	0.20	S52.6.7	S54.1.5	0.20	0.20
		2	2	103	街 富美山第2街区公園	富美山町	0.15	0.15	S52.6.7	S54.1.5	0.15	0.15
		2	2	104	街 日の出第4街区公園	日の出町2丁目	0.24	0.24	S43.10.7	S54.1.5	0.24	0.24
		2	2	105	街 日の出第3街区公園	日の出町1丁目	0.29	0.29	S43.10.7	S54.1.5	0.29	0.29
		2	2	106	街 日の出第2街区公園	昭和町1丁目	0.17	0.17	S43.10.7	S54.1.5	0.17	0.17
		2	2	107	街 瀬の口街区公園	瀬の口町1丁目	0.07	0.07	S30.7.16	S54.1.5	0.07	0.07
		2	2	108	街 日の出第1街区公園	昭和町1丁目	0.16	0.16	S43.10.7	S54.1.5	0.16	0.16
		2	2	109	街 紺屋町街区公園	紺屋町2丁目	0.38	0.38	S30.7.16	S54.1.5	0.38	0.38
		2	2	110	街 船倉街区公園	須崎町	0.67	0.33	S30.7.16	S54.1.5	0.67	0.33
		2	2	111	街 北城山街区公園	本小路	0.12	0.12	S38.12.28	S54.1.5	0.12	0.12
		2	2	112	街 浜砂みどり街区公園	浜砂2丁目	0.36	0.36	S52.6.7	H27.8.18	0.36	0.36
		2	2	113	街 本小路街区公園	東本小路	0.18	0.18	S30.7.16	S54.1.5	0.18	0.18
		2	2	114	街 浜砂さくら街区公園	浜砂2丁目	0.30	0.30	S52.2.2	H27.8.18	0.30	0.30
		2	2	115	街 桜小路街区公園	桜小路	0.06	0.06	S38.12.28	S54.1.5	0.06	0.06
		2	2	116	街 出北第4街区公園	出北1丁目	0.36	0.36	S50.8.15	S54.1.5	0.36	0.36
		2	2	117	街 方平街区公園	旭町1丁目	0.56	0.56	S30.7.16	S54.1.5	0.56	0.56
		2	2	118	街 出北第6街区公園	出北5丁目	0.38	0.38	S52.6.7	S54.1.5	0.38	0.38
		2	2	119	街 大貫第1街区公園	大貫町3丁目	0.16	0.16	S50.8.15	S54.1.5	0.16	0.16
		2	2	120	街 永池町街区公園	永池町1丁目	0.13	0.13	S30.7.16	S54.1.5	0.13	0.13
		2	2	121	街 大瀬町街区公園	大瀬町2丁目	0.40	0.40	S49.8.19	S54.1.5	0.40	0.40
		2	2	122	街 新小路街区公園	新小路2丁目	0.16	0.16	S46.4.23	S54.1.5	0.16	0.16
		2	2	123	街 伊達街区公園	伊達町3丁目	0.10	0.10	S46.4.23	S54.1.5	0.10	0.10
		2	2	124	街 緑ヶ丘第6街区公園	緑ヶ丘1丁目	0.19	0.19	S44.11.27	S54.1.5	0.19	0.19
		2	2	125	街 緑ヶ丘第5街区公園	緑ヶ丘2丁目	0.11	0.11	S44.11.27	S54.1.5	0.11	0.11
		2	2	126	街 緑ヶ丘第4街区公園	緑ヶ丘2丁目	0.28	0.28	S46.4.23	S54.1.5	0.28	0.28
		2	2	127	街 平原街区公園	平原町1丁目	0.22	0.22	S48.6.13	S54.1.5	0.22	0.22
		2	2	128	街 緑ヶ丘第3街区公園	緑ヶ丘3丁目	0.22	0.22	S43.10.7	S54.1.5	0.22	0.22
		2	2	129	街 緑ヶ丘第2街区公園	緑ヶ丘4丁目	0.20	0.15	S42.10.7	S54.1.5	0.20	0.15
		2	2	130	街 緑ヶ丘第1街区公園	緑ヶ丘5丁目	0.20	0.20	S42.10.7	S54.1.5	0.20	0.20
		2	2	131	街 塩浜第1街区公園	塩浜町2丁目	0.27	0.27	S52.6.7	S54.1.5	0.27	0.27
		2	2	132	街 塩浜第2街区公園	塩浜町4丁目	0.04	0.04	S52.6.7	S54.1.5	0.04	0.04
		2	2	133	街 旭ヶ丘第3街区公園	旭ヶ丘3丁目	0.40	0.40	S42.10.7	S54.1.5	0.40	0.40
		2	2	134	街 旭ヶ丘第2街区公園	旭ヶ丘5丁目	0.20	0.17	S42.10.7	S54.1.5	0.20	0.17
		2	2	135	街 一ヶ岡第1街区公園	北一ヶ岡2丁目	0.21	0.21	S44.11.27	S54.1.5	0.21	0.21
		2	2	136	街 松原街区公園	松原町2丁目	0.17	0.15	S44.11.27	H27.8.18	0.17	0.15
		2	2	137	街 一ヶ岡第2街区公園	南一ヶ岡2丁目	0.19	0.19	S48.6.13	S54.1.5	0.19	0.19
		2	2	138	街 一ヶ岡第3街区公園	南一ヶ岡6丁目	0.21	0.21	S49.8.19	S54.1.5	0.21	0.21
		2	2	139	街 一ヶ岡第4街区公園	南一ヶ岡5丁目	0.10	0.10	S50.8.15	S54.1.5	0.10	0.10
		2	2	140	街 惣領街区公園	惣領町	0.28	0.28	S54.1.5	H27.8.18	0.28	0.28
		2	2	141	街 中島街区公園	中島町3丁目	0.10	0.10	S50.8.15	S54.1.5	0.10	0.10
		2	2	142	街 出北第5街区公園	出北1丁目	0.33	0.33	S50.8.15	S60.12.24	0.33	0.33
		2	2	143	街 出北第7街区公園	出北2丁目	0.32	0.32	S50.8.15	S54.1.5	0.32	0.32
		2	2	144	街 出北第8街区公園	出北3丁目	0.34	0.34	S50.8.15	S54.1.5	0.34	0.34
		2	2	145	街 沖田第1街区公園	沖田町	0.19	0.19	S50.8.15	S54.1.5	0.19	0.19
		2	2	146	街 富美山第3街区公園	富美山町	0.13	0.13	S56.4.8	S56.5.21	0.13	0.13
		2	2	147	街 千代ヶ丘第1街区公園	桜ヶ丘1丁目	0.15	0.15	S60.3.6		0.15	0.15

都市計画 区域名	都市名	番号	種別	公園名	位置	決定面積 (ha)	供用面積 (ha)	計画決定年月日		市街化区域 内決定面積	市街化区域 内供用面積		
								当初	最終				
日向延岡 新産業	延岡市	2	2	148	街	千代ヶ丘第2街区公園	桜ヶ丘1丁目	0.07	0.07	S60.3.6		0.07	0.07
		2	2	149	街	出北第9街区公園	出北3丁目	0.10	0.10	S60.12.24		0.10	0.10
		2	2	150	街	塩浜第3街区公園	塩浜町4丁目	0.10	0.10	S60.12.24		0.10	0.10
		2	2	151	街	土々呂町街区公園	土々呂町5丁目	0.11	0.11	S60.12.24		0.11	0.11
		2	2	152	街	桜ヶ丘ふれあい公園	桜ヶ丘3丁目	0.60	0.60	S62.5.2		0.60	0.60
		2	2	153	街	稲葉崎街区公園	稲葉崎町2丁目	0.12	0.12	S62.5.2		0.12	0.12
		2	2	154	街	塩浜第4街区公園	塩浜町3丁目	0.09	0.09	S63.4.15		0.09	0.09
		2	2	155	街	大福良第1街区公園	伊形町	0.11	0.11	S63.4.15		0.11	0.11
		2	2	156	街	大福良第2街区公園	伊形町	0.16	0.16	S63.4.15		0.16	0.16
		2	2	157	街	愛宕第1街区公園	古城町4丁目	0.36	0.36	S63.4.15		0.36	0.36
		2	2	158	街	愛宕第2街区公園	古城町4丁目	0.20	0.20	S63.4.15		0.20	0.20
		2	2	159	街	愛宕第3街区公園	恒富町4丁目	0.34	0.34	S63.4.15		0.34	0.34
		2	2	160	街	希望ヶ丘街区公園	野地町6丁目	0.10	0.10	H1.7.28		0.10	0.10
		2	2	161	街	うぐいす街区公園	西階町3丁目	0.11	0.11	H3.2.22		0.11	0.11
		2	2	162	街	鶴ヶ丘街区公園	鶴ヶ丘1丁目	0.10	0.10	H3.2.22		0.10	0.10
		2	2	163	街	荒平街区公園	川島町	0.11	0.11	H5.3.4		0.11	0.11
		2	2	164	街	無鹿第1街区公園	無鹿町1丁目	0.09	0.09	H19.4.20		0.09	0.09
		2	2	165	街	無鹿第2街区公園	無鹿町2丁目	0.05	0.05	H19.4.20		0.05	0.05
		2	2	166	街	あさひ台街区公園	富美山町	0.23	0.23	H19.4.20		0.23	0.23
		2	2	167	街	山下グリーンハイヴ公園	富美山町	0.08	0.08	H19.4.20		0.08	0.08
		2	2	168	街	別府街区公園	別府町	0.05	0.05	H19.4.20		0.05	0.05
		2	2	169	街	片田街区公園	片田町	0.19	0.19	H19.4.20		0.19	0.19
		2	2	170	街	海咲ヒルズ第1街区公園	南一ヶ岡7丁目	0.27	0.27	H19.4.20		0.27	0.27
		2	2	171	街	海咲ヒルズ第2街区公園	南一ヶ岡7丁目	0.22	0.22	H19.4.20		0.22	0.22
		2	2	172	街	霧島台第1街区公園	土々呂町2丁目	0.08	0.08	H19.4.20		0.08	0.08
		2	2	173	街	霧島台第2街区公園	土々呂町2丁目	0.10	0.10	H19.4.20		0.10	0.10
		2	2	174	街	土々呂ニュータウン公園	土々呂町5丁目	0.06	0.06	H19.4.20		0.06	0.06
		2	2	175	街	長浜街区公園	長浜町2丁目	0.40	0.40	H19.4.20		0.40	0.40
		2	2	176	街	野田第1街区公園	野田町	0.62	0.62	H21.3.31		0.62	0.62
		2	2	177	街	野田第2街区公園	野田町	0.30	0.30	H21.3.31		0.30	0.30
		2	2	178	街	多々良第1街区公園	岡富町	0.17	0.17	H29.3.1		0.17	0.17
		2	2	179	街	多々良第2街区公園	岡富町	0.31	0.31	H29.3.1		0.31	0.31
		2	2	180	街	多々良第3街区公園	岡富町	0.35	0.35	H29.3.1		0.35	0.35
		2	2	181	街	岡富第1街区公園	岡富町	0.23	0.00	R3.11.17		0.23	0.00
		2	2	182	街	岡富第2街区公園	岡富町	0.24	0.24	R3.11.17		0.24	0.24
		2	2	183	街	古川赤迫街区公園	古川町	0.30	0.00	R3.11.17		0.30	0.00
		2	2	184	街	古川令和街区公園	古川町	0.17	0.17	R3.11.27		0.17	0.17
						84	箇所	18.08	17.11	82	箇所	18.08	17.11
		3	4	31	近	一ヶ岡中央公園	北一ヶ丘4丁目	4.10	4.10	S41.4.13	S53.12.19	4.10	4.10
		3	3	31	近	土々呂公園	土々呂町1丁目	3.30	3.30	S50.9.12		3.30	3.30
		3	3	32	近	浜川公園	塩浜町、平原町地内	2.50	2.10	S53.12.19		2.50	2.10
		3	3	33	近	石田公園	石田町	1.50	0.00	S53.12.19	H30.3.2	1.50	0.00
		3	2	31	近	大武公園	大武町	1.00	1.00	S54.1.5		1.00	1.00
						5	箇所	12.40	10.50	4	箇所	12.40	10.50
		4	4	24	地	妙田公園	長浜町3丁目、東浜砂町	5.80	5.80	S58.1.28		0.00	0.00
				1	箇所	5.80	5.80	1	箇所	0.00	0.00		
6	6	21	運	西階公園	西階町1・2丁目、野田町	46.80	46.80	S36.9.11	H5.3.4	46.80	46.80		
				1	箇所	46.80	46.80	1	箇所	46.80	46.80		

都市計画 区域名	都市名	番号			種別	公園名	位置	決定面積 (ha)	供用面積 (ha)	計画決定年月日		市街化区域 内決定面積	市街化区域 内供用面積
										当初	最終		
日向延岡 新産業	延岡市	7	5	21	特	愛宕山笠沙の御崎公園（風致）	愛宕山	20.00	20.00	S38.8.2	R3.7.2	0.00	0.00
		8	5	21	特	今山公園（歴史）	山下町1・2丁目	10.30	8.90	S32.4.9	H9.4.7	10.30	8.90
		8	4	22	特	城山公園（歴史）	東本小路	6.80	5.50	S32.4.9	H6.4.11	6.80	5.50
		8	4	23	特	延岡植物園	天下町	8.70	8.70	S52.9.30	S53.12.21	0.00	0.00
							4箇所	45.80	43.10	4箇所		17.10	14.40
							95箇所	128.88	123.31	92箇所		94.38	88.81
	日向市	2	2	1	街	原町児童公園	原町3丁目	0.84	0.84	S39.8.28	S52.12.6	0.84	0.84
		2	2	2	街	鶴町児童公園	鶴町2丁目	0.23	0.23	S39.8.28	S52.12.6	0.23	0.23
		2	2	3	街	西前山児童公園	原町3丁目	0.13	0.13	S39.8.28	S52.12.6	0.13	0.13
		2	2	4	街	蛭子児童公園	原町1丁目	0.27	0.27	S39.8.28	S52.12.6	0.27	0.27
		2	2	5	街	永江児童公園	永江町2丁目	0.28	0.28	S48.6.15	S52.12.6	0.28	0.28
		2	2	6	街	新生児童公園	新生町1丁目	0.27	0.27	S48.6.15	S52.12.6	0.27	0.27
		2	2	7	街	高砂児童公園	高砂町	0.25	0.25	S48.6.15	S52.12.6	0.25	0.25
		2	2	8	街	春原児童公園	春原町2丁目	0.30	0.30	S48.6.15	S52.12.6	0.30	0.30
		2	2	9	街	向江第1児童公園	向江町1丁目	0.26	0.26	S48.6.15	S52.12.6	0.26	0.26
		2	2	10	街	向江第2児童公園	向江町2丁目	0.18	0.18	S48.6.15	S52.12.6	0.18	0.18
		2	2	11	街	曾根児童公園	大字日知屋字射場の前	0.44	0.44	S50.9.1	S52.12.6	0.44	0.44
		2	2	12	街	地藏児童公園	大字日知屋字地藏の元	0.33	0.33	S50.9.1	S52.12.6	0.33	0.33
		2	2	13	街	浜児童公園	大字日知屋字浜	0.85	0.85	S50.9.1	S52.12.6	0.85	0.85
		2	2	14	街	鴨池児童公園	大字日知屋字六畝床	0.33	0.33	S52.1.17	S52.12.6	0.33	0.33
		2	2	15	街	平野児童公園	大字日知屋字平ノ下	0.54	0.54	S52.1.17	S52.12.6	0.54	0.54
		2	2	16	街	竹ノ上児童公園	大字日知屋字仮屋前	0.27	0.27	S52.12.6		0.27	0.27
		2	2	17	街	新財市児童公園	大字塩見字石花崎	0.19	0.19	S54.7.23		0.19	0.19
		2	2	18	街	山下児童公園	大字財光寺字一ノ田	0.10	0.10	S54.7.23		0.10	0.10
		2	2	19	街	尾達山児童公園	向江町1丁目	0.27	0.27	S54.7.23	H3.3.1	0.27	0.27
		2	2	20	街	田屋敷児童公園	大字日知屋字田屋敷	0.28	0.28	S57.2.15		0.28	0.28
		2	2	21	街	中島児童公園	大字財光寺字中島	0.20	0.20	S59.9.28	S61.12.26	0.20	0.20
		2	2	22	街	迎洋園1号児童公園	大字富高字ヨソバミ	0.25	0.25	S59.9.28		0.25	0.25
		2	2	23	街	無田児童公園	大字財光寺字無田	0.16	0.16	S61.4.10	S61.12.26	0.16	0.16
		2	2	24	街	削野児童公園	大字財光寺字削野	0.18	0.18	S61.4.10	S61.12.26	0.18	0.18
		2	2	25	街	迎洋園2号児童公園	大字富高字後無田	0.12	0.12	S61.4.10		0.12	0.12
		2	2	26	街	梶木児童公園	大字日知屋字堀り	0.47	0.47	S61.12.26		0.47	0.47
		2	2	27	街	比良児童公園	大字財光寺字川路字無田	0.33	0.33	S61.12.26		0.33	0.33
		2	2	28	街	御堂川児童公園	大字財光寺字御堂川	0.10	0.10	S61.12.26		0.10	0.10
		2	2	29	街	別府児童公園	大字日知屋字別府屋敷	0.21	0.21	S61.12.26		0.21	0.21
		2	2	30	街	上村児童公園	大字日知屋亀崎地区	0.28	0.28	H1.1.9		0.28	0.28
		2	2	31	街	長江児童公園	大字財光寺字柄場ノ下	0.18	0.18	H1.1.9		0.18	0.18
2	2	32	街	北町金比羅児童公園	大字日知屋字向工僧都	0.30	0.30	H2.7.6		0.30	0.30		
2	2	33	街	無田第2児童公園	大字財光寺字比良地内	0.10	0.10	H05.03.11		0.10	0.10		
2	2	34	街	南町ふれあい公園	南町	0.12	0.12	H12.12.18		0.12	0.00		
2	2	35	街	南町公園	南町	0.14	0.00	H12.12.18		0.14	0.00		
					35箇所	9.75	9.61	34箇所		9.75	9.49		
					近	江良近隣公園	大字日知屋字後堂ノ後	1.30	1.30	S48.10.9	S52.12.6	1.30	1.30
					近	亀崎近隣公園	大字日知屋字越シ	1.20	1.20	S62.2.17		1.20	1.20
					近	若宮近隣公園	大字富高字古城ヶ鼻	1.20	1.20	H4.4.15		1.20	1.20
					近	財光寺中央公園	大字財光寺字松原	2.00	0.00	H18.3.1		2.00	0.00
						4箇所	5.70	3.70	3箇所		5.70	3.70	

都市計画 区域名	都市名	番号			種別	公園名	位置	決定面積 (h a)	供用面積 (h a)	計画決定年月日		市街化区域 内決定面積	市街化区域 内供用面積
										当初	最終		
		5	5	1	総	お倉ヶ浜総合公園	大字財光寺字尻無川	25.50	24.12	S52.12.6	H14.8.1	0.00	0.00
							1 箇所	25.50	24.12	1	箇所	0.00	0.00
		6	7	1	運	大王谷運動公園	大字日知屋字大王谷	52.50	52.50	S47.8.29	S52.12.6	52.50	52.50
							1 箇所	52.50	52.50	1	箇所	52.50	52.50
日向延岡 新産業	日向市	7	5	1	特	御鉢ヶ浦公園（風致）	大字細島字日和見浜の上	11.90	11.90	S56.11.17		0.00	0.00
							1 箇所	11.90	11.90	1	箇所	0.00	0.00
							42 箇所	105.35	101.83	40	箇所	67.95	65.69
	門川町	2	2	251	街	上ノ町児童公園	上ノ町1丁目	0.20	0.20	S53.5.26		0.20	0.20
		2	2	252	街	中須児童公園	中須1丁目	0.27	0.27	S53.5.26		0.27	0.27
		2	2	253	街	本町児童公園	中須5丁目	0.22	0.22	S53.5.26		0.22	0.22
		2	2	254	街	平城児童公園	平城西	0.57	0.57	S53.5.26		0.57	0.57
		2	2	255	街	中央児童公園	東栄町1丁目	0.53	0.53	S53.5.26		0.53	0.53
		2	2	256	街	東栄町児童公園	東栄町3丁目	0.28	0.28	S53.5.26		0.28	0.28
		2	2	257	街	西栄町第1児童公園	西栄町3丁目	0.26	0.26	S53.5.26	S62.12.1	0.26	0.26
		2	2	258	街	加草児童公園	加草2丁目	0.11	0.11	S53.5.26		0.11	0.11
		2	2	259	街	栄ヶ丘児童公園	栄ヶ丘2丁目	0.15	0.15	S57.11.30	S62.12.1	0.15	0.15
		2	2	260	街	西栄町第2児童公園	西栄町4丁目	0.18	0.18	S57.11.30	S62.12.1	0.18	0.18
		2	2	261	街	宮ヶ原第1児童公園	宮ヶ原2丁目	0.26	0.26	S57.11.30	S62.12.1	0.26	0.26
		2	2	262	街	宮ヶ原第2児童公園	宮ヶ原2丁目	0.44	0.44	S57.11.30	S62.12.1	0.44	0.44
		2	2	263	街	北宮ヶ原児童公園	宮ヶ原5丁目	0.25	0.25	S59.9.25		0.25	0.25
		2	2	264	街	庵川西児童公園	庵川西5丁目	0.20	0.20	S62.12.1		0.20	0.20
		2	2	265	街	南町第1街区公園	大字門川尾末字中原	0.15	0.15	H6.10.14		0.15	0.15
		2	2	266	街	南町第2街区公園	大字門川尾末字南原山	0.14	0.14	H6.10.14		0.14	0.14
		2	2	267	街	南町第3街区公園	大字門川尾末字中原	0.10	0.10	H6.10.14		0.10	0.10
		2	2	268	街	愛宕山街区公園	大字門川尾末字其ノ田	0.21	0.21	S55.4.1		0.21	0.21
		2	2	269	街	南ヶ丘街区公園	大字門川尾末722番地3	0.17	0.17	H12.9.19		0.17	0.17
							19 箇所	4.69	4.69	19	箇所	4.69	4.69
		3	2	61	近	庵川西近隣公園	庵川西1丁目	1.00	1.00	S62.12.1		1.00	1.00
		3	3	62	近	南町近隣公園	大字門川尾末字北原山	1.00	1.00	H3.8.13		1.00	1.00
		3	3	63	近	ふれあい多目的広場	大字庵川2848番地	3.20	3.20	H12.9.19		3.20	3.20
							3 箇所	5.20	5.20	3	箇所	5.20	5.20
5	5	2	総	門川海浜総合公園	加草5丁目	10.30	10.30	S53.6.9	S62.12.8	10.30	10.30		
					1 箇所	10.30	10.30	1	箇所	10.30	10.30		
					23 箇所	20.19	20.19	23	箇所	20.19	20.19		

都市計画 区域名	都市名	番号	種別	公園名	位置	決定面積 (h a)	供用面積 (h a)	計画決定年月日		用途区域内 決定面積	用途区域内 供用面積		
								当初	最終				
都城広域	都城市	2	2	31	街	大王児童公園	大王町	0.54	0.54	S21.8.19	S54.2.8	0.54	0.54
		2	2	32	街	寿児童公園	松元町	0.62	0.62	S21.8.19	S54.2.8	0.62	0.62
		2	2	33	街	八幡児童公園	八幡町	0.15	0.10	S21.8.19	H22.12.15	0.15	0.10
		2	2	34	街	菖蒲原児童公園	菖蒲原町	0.15	0.15	S32.4.9	S54.2.8	0.15	0.15
		2	2	35	街	上東街区公園	上東町	0.26	0.26	S40.8.4	H22.12.15	0.26	0.26
		2	2	36	街	広原児童公園	広原町	0.22	0.22	S40.8.4	S54.2.8	0.22	0.22
		2	2	37	街	年見児童公園	年見町	0.19	0.19	S40.8.4	S54.2.8	0.19	0.19
		2	2	38	街	立野児童公園	立野町	0.61	0.61	S40.8.4	S54.2.8	0.61	0.61
		2	2	39	街	上年見街区公園	年見町	0.20	0.19	S40.8.4	H22.12.15	0.20	0.19
		2	2	40	街	迫田児童公園	早水町	0.22	0.22	S40.8.4	S54.2.8	0.22	0.22
		2	2	41	街	姫城山児童公園	姫城町	0.22	0.13	S44.2.19	S54.2.8	0.22	0.13
		2	2	42	街	西松元児童公園	松元町	0.22	0.22	S44.2.19	S54.2.8	0.22	0.22
		2	2	43	街	川東第7児童公園	下川東3丁目	0.47	0.47	S45.12.15	S54.2.8	0.47	0.47
		2	2	44	街	川東第5児童公園	上川東2丁目	0.42	0.42	S45.12.15	S54.2.8	0.42	0.42
		2	2	45	街	平江第2街区公園	平江町	0.24	0.24	S45.12.15	H22.12.15	0.24	0.24
		2	2	46	街	川東第2児童公園	上川東1丁目	0.21	0.21	S45.12.15	S54.2.8	0.21	0.21
		2	2	47	街	川東第3児童公園	下川東2丁目	0.21	0.21	S45.12.15	S54.2.8	0.21	0.21
		2	2	48	街	川東第4児童公園	下川東2丁目	0.21	0.21	S45.12.15	S54.2.8	0.21	0.21
		2	2	49	街	川東第6児童公園	上川東3丁目	0.21	0.20	S45.12.15	S54.2.8	0.21	0.20
		2	2	50	街	栄町児童公園	栄町	0.51	0.49	S46.8.18	S54.2.8	0.51	0.49
		2	2	51	街	二子東児童公園	安久町	0.49	0.49	S46.8.18	H22.12.15	0.00	0.00
		2	2	52	街	乙房児童公園	乙房町	0.27	0.27	S46.8.18	H22.12.15	0.00	0.00
		2	2	53	街	下水流児童公園	下水流町	0.23	0.23	S46.8.18	H22.12.15	0.00	0.00
		2	2	54	街	小松原街区公園	小松原町	0.18	0.18	S46.8.18	H22.12.15	0.18	0.18
		2	2	55	街	下長飯児童公園	下長飯町	0.40	0.40	S47.4.10	H22.12.15	0.00	0.00
		2	2	56	街	万ヶ塚児童公園	丸谷町	0.17	0.17	S47.4.10	H22.12.15	0.00	0.00
		2	2	57	街	鷹尾第1児童公園	鷹尾3丁目	0.20	0.20	S48.6.11	H22.12.15	0.20	0.20
		2	2	58	街	庄内児童公園	庄内町	0.80	0.80	S48.6.11	H22.12.15	0.00	0.00
		2	2	60	街	天神児童公園	東町	0.15	0.11	S49.8.8	S54.2.8	0.15	0.11
		2	2	61	街	都原第4街区公園	都原町	0.20	0.17	S49.8.8	H22.12.15	0.20	0.17
		2	2	62	街	鷹尾第3児童公園	南鷹尾町	0.20	0.20	S49.8.8	S54.2.8	0.20	0.20
2	2	63	街	平江第1街区公園	平江町	0.44	0.44	S50.8.20	H22.12.15	0.44	0.44		
2	2	64	街	大王第3児童公園	大王町	0.21	0.21	S50.8.20	S54.2.8	0.21	0.21		
2	2	65	街	大王第4児童公園	大王町	0.41	0.41	S50.8.20	S54.2.8	0.41	0.41		
2	2	66	街	一万城第1児童公園	一万城町	0.65	0.65	S51.8.20	S54.2.8	0.65	0.65		
2	2	67	街	若葉街区公園	若葉町	0.36	0.36	S51.8.20	H22.12.15	0.36	0.36		
2	2	68	街	上長飯第1児童公園	上長飯町	0.40	0.40	S51.8.20	S54.2.8	0.40	0.40		
2	2	69	街	花繰街区公園	花繰町	0.26	0.26	S54.2.8	H22.12.15	0.26	0.26		
2	2	70	街	上長飯第2児童公園	上長飯町	0.24	0.24	S54.2.8		0.24	0.24		
2	2	71	街	宮丸児童公園	宮丸町	0.30	0.29	S54.2.8		0.30	0.29		
2	2	72	街	上長飯第3児童公園	上長飯町	0.25	0.25	S54.8.23		0.25	0.25		
2	2	73	街	一万城第4児童公園	一万城町	0.25	0.25	S54.8.23		0.25	0.25		
2	2	74	街	東第2児童公園	若葉町	0.51	0.51	S54.8.23		0.51	0.51		
2	2	75	街	都北児童公園	都北町	0.39	0.39	S54.8.23	H4.7.29	0.39	0.39		
2	2	76	街	高木児童公園	高木町	0.27	0.22	S54.8.23		0.00	0.00		
2	2	77	街	山野原街区公園	太郎坊町	0.29	0.29	S55.12.4	H30.4.1	0.00	0.00		

都市計画 区域名	都市名	番号	種別	公園名	位置	決定面積 (h a)	供用面積 (h a)	計画決定年月日		用途区域内 決定面積	用途区域内 供用面積		
								当初	最終				
都城広域	都城市	2	2	78	街	上長飯第4児童公園	上長飯町	0.24	0.24	S56.9.16		0.24	0.24
		2	2	79	街	一万城第2児童公園	一万城町	0.22	0.22	S56.9.16		0.22	0.22
		2	2	80	街	一万城第3児童公園	一万城町	0.28	0.28	S56.9.16		0.28	0.28
		2	2	81	街	竹之下児童公園	都島町	0.20	0.20	S57.2.8		0.20	0.20
		2	2	82	街	祝吉第1児童公園	祝吉町	0.23	0.23	S58.9.14		0.23	0.23
		2	2	83	街	祝吉第2児童公園	祝吉町	0.09	0.09	S58.9.14		0.09	0.09
		2	2	84	街	都原第1児童公園	都原町	0.30	0.30	S59.12.1		0.30	0.30
		2	2	85	街	都原第2児童公園	都原町	0.30	0.30	S59.12.1		0.30	0.30
		2	2	86	街	梅北児童公園	梅北町	0.28	0.28	S60.1.9		0.00	0.00
		2	2	87	街	都原第3街区公園	都原町	0.22	0.22	S61.3.15	H13.12.19	0.22	0.22
		2	2	88	街	一万城第5児童公園	一万城町	0.15	0.15	S61.12.1		0.15	0.15
		2	2	90	街	祝吉第4児童公園	祝吉町	0.16	0.16	S63.4.5	H22.12.15	0.16	0.16
		2	2	91	街	天神第2児童公園	天神町	0.29	0.28	H1.7.31	H22.12.15	0.29	0.28
		2	2	92	街	金田児童公園	金田町	0.29	0.29	H2.8.16	H22.12.15	0.00	0.00
		2	2	93	街	松之元街区公園	都北町	0.20	0.20	H3.8.12	H22.12.15	0.20	0.20
		2	2	94	街	志比田街区公園	志比田町	0.23	0.23	H7.8.10	H22.12.15	0.23	0.23
		2	2	95	街	小鷹原北街区公園	一万城町	0.34	0.34	H8.2.7	H22.12.15	0.34	0.34
		2	2	96	街	小鷹原中央街区公園	一万城町	0.47	0.45	H8.2.7	H22.12.15	0.47	0.45
		2	2	97	街	小鷹原南街区公園	上長飯町	0.19	0.00	H8.2.7	H22.12.15	0.19	0.00
		2	2	98	街	久保原街区公園	久保原町	0.25	0.25	H9.9.19	H22.12.15	0.25	0.25
		2	2	99	街	中央東部1号街区公園	天神町	0.24	0.24	H10.4.17	H22.12.15	0.24	0.24
		2	2	100	街	中央東部2号街区公園	中町	0.15	0.15	H10.4.17	H22.12.15	0.15	0.15
		2	2	101	街	郡元5号街区公園	郡元1丁目	0.16	0.15	H10.4.17	H22.12.15	0.16	0.15
		2	2	102	街	郡元6号街区公園	郡元町	0.29	0.29	H10.4.17	H22.12.15	0.29	0.29
		2	2	103	街	郡元3号街区公園	郡元2丁目	0.50	0.50	H18.1.16	H22.12.15	0.50	0.50
		2	2	104	街	ふるさと街区公園	下長飯町	0.20	0.20	H20.7.31	H22.12.15	0.00	0.00
							72箇所	21.07	20.53	71箇所		17.38	16.89
		3	3	24	近	都島公園	都島町	2.4	2.4	S53.12.19	H22.12.15	2.4	2.4
		3	3	21	近	城山公園	都島町	2.8	2.8	S40.8.4	H22.12.15	0.0	0.0
		3	3	22	近	川東公園	下川東4丁目	1.6	1.6	S47.4.18	H22.12.15	1.6	1.6
		3	3	23	近	姫城公園	下長飯町	2.9	2.9	S52.6.17	H22.12.15	0.0	0.0
		3	3	25	近	都城東公園	一万城町	2.6	2.6	S56.3.6		2.6	2.6
		3	3	26	近	祝吉郡元公園	郡元町	1.5	1.5	S61.6.13		1.5	1.5
							6箇所	13.8	13.8	6箇所		8.1	8.1
		4	3	21	地	小松原市民広場	志比田町	3.0	3.0	H22.12.15		0.0	0.0
		4	4	21	地	神柱公園	前田町	6.7	6.7	S27.7.24	H18.1.16	6.7	6.7
							2箇所	9.7	9.7	2箇所		6.7	6.7
		5	5	11	総	早水公園	早水町	15.3	15.3	S32.3.29	H24.12.6	15.3	15.3
		5	6	12	総	母智丘関之尾公園(風致)	関之尾町	119.0	20.8	S52.6.17	H23.4.7	0.0	0.0
							2箇所	134.3	36.1	2箇所		15.3	15.3
		6	5	11	運	都城運動公園	妻ヶ丘町	10.2	10.2	S32.3.29	S53.12.19	10.2	10.2
		6	5	14	運	梅北運動公園	梅北町	18.8	2.8	S55.12.19	H23.4.7	0.0	0.0
							2箇所	29.0	13.0	2箇所		10.2	10.2
		7	6	11	特	金御岳公園(風致)	安久町	49.7	49.0	S46.8.31	S53.12.19	0.0	0.0
							1箇所	49.7	49.0	1箇所		0.0	0.0
					小計		85箇所	257.57	142.13	84箇所		57.7	57.2

都市計画 区域名	都市名	番号		種別	公園名	位置	決定面積 (h a)	供用面積 (h a)	計画決定年月日		用途区域内 決定面積	用途区域内 供用面積		
									当初	最終				
都城広域	都城市山之口町	2	2	89	街	飯起ふれあい公園	都城市山之口町飯起	0.84	0.84	S62.11.30	H22.12.15	0.84	0.84	
							1	箇所	0.84	0.84	1	箇所	0.84	0.84
		6	5	12	運	山之口運動公園	都城市山之口町花木	24.0	11.0	S47.4.18	R2.1.18	24.0	11.0	
							1	箇所	24.0	11.0	1	箇所	24.0	11.0
		8	4	1	特	山之口あじさい公園	都城市山之口町花木	6.7	6.7	H3.8.15	H22.12.15	0.0	0.0	
							1	箇所	6.7	6.7	1	箇所	0.0	0.0
						小計	3	箇所	31.54	18.54	3	箇所	24.8	11.8
	都城市高城町	2	2	59	街	軍人原児童公園	都城市高城町徳満坊	0.23	0.23	S48.9.5	H22.12.15	0.23	0.23	
							1	箇所	0.23	0.23	1	箇所	0.23	0.23
		5	6	11	総	観音池公園	都城市高城町石山	65.1	63.3	S28.6.6	H23.4.7	0.0	0.0	
							1	箇所	65.1	63.3	1	箇所	0.0	0.0
		6	5	13	運	高城運動公園	都城市高城町徳満坊	15.0	15.0	S49.9.13	H23.4.7	15.0	15.0	
							1	箇所	15.0	15.0	1	箇所	15.0	15.0
						小計	3	箇所	80.33	78.53	3	箇所	15.2	15.2
	都城市山田町	6	4	11	運	山田運動公園	都城市山田町柿木原	8.7	8.7	S48.6.14	H22.12.15	8.7	8.7	
							1	箇所	8.7	8.7	1	箇所	8.7	8.7
	三股町	2	2	1	街	五本松児童公園	五本松	0.34	0.34	S46.8.25	S52.12.8	0.34	0.34	
		2	2	2	街	塚原児童公園	大字樺山字塚原	0.52	0.52	S47.4.7	S52.12.8	0.52	0.52	
		2	2	3	街	宮村児童公園	大字宮村字畑田	0.40	0.40	S48.3.27	S52.12.8	0.00	0.00	
		2	2	4	街	中原児童公園	新馬場	0.25	0.25	S54.8.2		0.25	0.25	
		2	2	5	街	花見原児童公園	花見原	0.25	0.25	S60.12.2		0.25	0.25	
		2	2	6	街	榎堀児童公園	大字樺山字射場前	0.20	0.20	S56.9.11		0.20	0.20	
							6	箇所	1.96	1.96	6	箇所	1.56	1.56
		3	2	1	近	ひえだ公園	稗田	1.0	1.0	S52.12.8		1.0	1.0	
		3	2	2	近	前目公園	大字蓼池字村ノ前	0.9	0.9	S59.12.7		0.9	0.9	
		3	2	3	近	蓼池公園	大字蓼池字三本松	0.9	0.9	S59.12.7		0.0	0.0	
		3	3	4	近	早馬公園	大字樺山字松原	1.5	1.1	S48.8.7	H4.11.18	1.5	1.1	
3		3	5	近	新馬場公園	新馬場	1.0	1.0	S55.12.19	H4.11.18	1.0	1.0		
3		3	6	近	一町田公園	大字宮村字一町田	1.1	1.0	H1.5.19	H4.11.18	0.0	0.0		
3		3	7	近	植木公園	大字樺山字八谷	1.7	1.7	H5.3.1		0.0	0.0		
						7	箇所	8.1	7.6	7	箇所	4.4	4.0	
5		5	2	総	上米公園	大字樺山字宮田	25.1	24.3	S48.7.31	H6.11.7	0.0	0.0		
						1	箇所	25.1	24.3	1	箇所	0.0	0.0	
6		5	1	運	旭ヶ丘運動公園	大字蓼池字大廻	15.0	15.0	S45.6.24	S52.12.6	0.0	0.0		
						1	箇所	15.0	15.0	1	箇所	0.0	0.0	
					小計	15	箇所	50.16	48.86	15	箇所	6.0	5.6	

都市計画 区域名	都市名	番号	種別	公園名	位置	決定面積 (ha)	供用面積 (ha)	計画決定年月日		用途区域内 決定面積	用途区域内 供用面積		
								当初	最終				
日南	日南市	2	2	1	街	岩崎街区公園	瀬西1丁目	0.27	0.27	S29.6.30	S53.6.17	0.27	0.27
		2	2	2	街	中央街区公園	中央通1丁目	0.78	0.78	S32.4.17	S53.6.17	0.78	0.78
		2	2	3	街	木山街区公園	木山2丁目	0.36	0.36	S32.4.17	S53.6.17	0.36	0.36
		2	2	4	街	高樋街区公園	瀬貝1丁目	0.24	0.24	S32.4.17	S53.6.17	0.24	0.24
		2	2	5	街	鶴木街区公園	瀬貝2丁目	0.40	0.40	S32.4.17	S53.6.17	0.40	0.40
		2	2	6	街	和田街区公園	木山2丁目	0.33	0.33	S32.4.17	H10.11.30	0.33	0.33
		2	2	7	街	海田街区公園	中平野1丁目	0.12	0.12	S32.4.17	S53.6.17	0.12	0.12
		2	2	8	街	平野街区公園	上平野町2丁目	0.32	0.32	S32.4.17	S53.6.17	0.32	0.32
		2	2	9	街	針町街区公園	上平野町1丁目	0.30	0.30	S32.4.17	S53.6.17	0.30	0.30
		2	2	10	街	戸高街区公園	中央通2丁目	0.14	0.14	S32.4.17	S56.9.12	0.14	0.14
		2	2	11	街	飛ヶ峯街区公園	今町2丁目	0.21	0.21	S32.4.17	S53.6.17	0.21	0.21
		2	2	12	街	今町街区公園	今町2丁目	0.24	0.24	S32.4.17	S53.6.17	0.24	0.24
		2	2	13	街	宮之前街区公園	星倉4丁目	0.21	0.21	S45.12.14	S53.6.17	0.21	0.21
		2	2	14	街	前田街区公園	星倉3丁目	0.16	0.16	S45.12.14	S53.6.17	0.16	0.16
		2	2	15	街	中河原街区公園	星倉3丁目	0.16	0.16	S45.12.14	S53.6.17	0.16	0.16
		2	2	16	街	白岸街区公園	星倉2丁目	0.26	0.26	S45.12.14	S53.6.17	0.26	0.26
		2	2	17	街	向原街区公園	星倉1丁目	0.23	0.23	S45.12.14	S53.6.17	0.23	0.23
		2	2	18	街	前鶴街区公園	飢肥6丁目	0.14	0.14	S53.8.18		0.14	0.14
		2	2	19	街	南平第1街区公園	時任町	0.16	0.16	S59.3.29		0.16	0.16
		2	2	20	街	南平第2街区公園	時任町	0.16	0.16	S59.3.29		0.16	0.16
		2	2	21	街	梅ヶ浜ふれあい公園	梅ヶ浜2丁目	0.82	0.82	S63.12.2	H2.8.15	0.00	0.00
		2	2	22	街	横通街区公園	戸高1丁目	0.20	0.20	S63.12.2		0.20	0.20
		2	2	23	街	大柳街区公園	戸高2丁目	0.21	0.21	S63.12.2		0.21	0.21
		2	2	24	街	吾田団地街区公園	戸高4丁目	0.17	0.17	S63.12.2		0.17	0.17
		2	2	25	街	徳広街区公園	戸高3丁目	0.16	0.00	S63.12.2		0.16	0.00
		2	2	26	街	後河内街区公園	西弁分1丁目	0.18	0.00	H7.12.1		0.18	0.00
		2	2	27	街	沼川街区公園	西弁分2丁目	0.25	0.00	H7.12.1		0.25	0.00
		2	2	28	街	中浦街区公園	西弁分5丁目	0.18	0.00	H7.12.1		0.18	0.00
		2	2	29	街	日後谷街区公園	西弁分4丁目	0.19	0.00	H7.12.1		0.19	0.00
							29箇所	7.55	6.59	24箇所		6.73	5.77
		3	3	1	近	戸高ふれあい公園	西弁分3丁目	1.40	0.00	H7.12.1		1.40	0.00
							1箇所	1.40	0.00	0箇所		1.40	0.00
		5	4	1	総	竹香園	大字星倉	4.70	4.70	S29.7.22		4.70	4.70
5	4	2	総	天福公園	天福2丁目	9.50	4.60	S34.7.16	H16.10.12	9.50	4.60		
					2箇所	14.20	9.30	2箇所		14.20	9.30		
6	5	1	運	日南総合運動公園	大字殿所	28.60	13.16	S50.2.12	S55.6.27	0.00	0.00		
					1箇所	28.60	13.16	1箇所		0.00	0.00		
					合計	51.75	29.05	27箇所		22.33	15.07		
小林	小林市	3	3	4	近	城山公園	大字真方字下の馬場	2.10	0.00	S59.11.30		0.00	0.00
							1箇所	2.10	0.00	0箇所		0.00	0.00
		4	4	1	地	緑ヶ丘公園	大字細野字売子木	7.90	7.90	S28.6.6	H28.1.20	7.90	7.90
		4	3	2	地	永田平公園	大字細野字永田平	2.80	2.80	S32.4.9	S41.12.3	2.80	2.80
							2箇所	10.70	10.70	2箇所		10.70	10.70
		6	5	1	運	小林総合運動公園	大字南西方字十三塚	24.10	24.10	S55.3.25	H8.10.24	0.00	0.00
							1箇所	24.10	24.10	1箇所		0.00	0.00
					合計	36.90	34.80	3箇所		10.70	10.70		

都市計画 区域名	都市名	番号	種別	公園名	位置	決定面積 (ha)	供用面積 (ha)	計画決定年月日		用途区域内 決定面積	用途区域内 供用面積				
								当初	最終						
串間	串間市	2	2	1	街	串間第1児童公園	大字西方字中島	0.30	0.24	S59.6.25		0.30	0.24		
		2	2	2	街	串間第2児童公園	大字西方字一本杉	0.37	0.25	S60.7.24		0.00	0.00		
		2	2	3	街	串間第3児童公園	大字西方字下夕町	0.24	0.24	S61.2.25		0.24	0.24		
		2	2	4	街	串間第4児童公園	大字南方字金谷	0.18	0.18	S61.2.25		0.00	0.00		
		2	2	5	街	串間第5児童公園	大字西方字橋之口	0.12	0.12	S61.2.25		0.12	0.12		
		2	2	6	街	串間第6児童公園	大字西方字松清原	0.16	0.16	S62.8.12		0.16	0.16		
		2	2	7	街	串間第7児童公園	大字南方字堂屋敷	0.31	0.31	S62.8.12	H3.5.21	0.31	0.31		
		2	2	8	街	串間第8児童公園	大字西方字下高野	0.15	0.15	S55.12.19	H2.2.6	0.15	0.15		
		2	2	9	街	串間第9児童公園	西浜2丁目	0.28	0.28	S58.10.1	S63.7.28	0.28	0.28		
		2	2	10	街	串間第10児童公園	西浜1丁目	0.29	0.29	S58.10.1	S63.7.28	0.29	0.29		
		2	2	11	街	串間第11児童公園	寺里1丁目	0.23	0.23	S58.10.1	S63.7.28	0.23	0.23		
		2	2	12	街	串間第12児童公園	寺里2丁目	0.25	0.00	S58.10.1	S63.7.28	0.25	0.00		
		2	2	13	街	東町街区公園	東町	0.26	0.26	H3.5.21		0.26	0.26		
						13	箇所	3.14	2.71	12	箇所	2.59	2.28		
		6	5	1	運	串間市総合運動公園	大字西方字東堀	25.80	19.37	S29.6.28	H16.8.23	0.00	0.00		
						1	箇所	25.80	19.37	1	箇所	0.00	0.00		
						合計	14	箇所	28.94	22.08	13	箇所	2.59	2.28	
		西都	西都市	2	2	1	街	平田街区公園	聖陵町2丁目	0.25	0.00	S46.8.21	H31.3.7	0.25	0.00
				2	2	2	街	御舟街区公園	御舟町1丁目	0.18	0.18	S47.4.8		0.18	0.18
2	2			3	街	白馬街区公園	中央町2丁目	0.32	0.32	S51.12.21		0.32	0.32		
2	2			4	街	矢生街区公園	大字妻字平田	0.29	0.29	S55.12.1		0.29	0.29		
2	2			5	街	聖陵街区公園	大字妻字平田	0.21	0.21	S56.9.16		0.21	0.21		
2	2			6	街	駅前街区公園	小野崎2丁目	0.23	0.23	S57.9.1		0.23	0.23		
2	2			7	街	下鶴街区公園	右松4丁目	0.38	0.38	S57.9.1		0.38	0.38		
2	2			8	街	羽黒街区公園	右松5丁目	0.28	0.28	S57.9.1		0.28	0.28		
2	2			9	街	中妻街区公園	中妻1丁目	0.33	0.33	S57.9.1		0.33	0.33		
2	2			10	街	門前街区公園	上町1丁目	0.25	0.25	S57.9.1		0.25	0.25		
2	2			11	街	あさひ街区公園	旭1丁目	0.33	0.33	S57.9.1		0.33	0.33		
2	2			12	街	東街区公園	旭2丁目	0.31	0.31	S57.9.1		0.31	0.31		
2	2			13	街	新町街区公園	新町2丁目	0.28	0.28	H11.12.15		0.28	0.28		
						13	箇所	3.64	3.39	12	箇所	3.64	3.39		
3	3			2	近	妻萬公園	大字妻字上妻	2.70	2.70	S52.6.17	S56.12.11	2.70	2.70		
3	3			3	近	下妻公園	下妻	1.10	1.10	S53.12.28		1.10	1.10		
						2	箇所	3.80	3.80	2	箇所	3.80	3.80		
4	4			1	地	杉安川仲島公園	大字穂北字川仲島	4.70	4.70	S53.12.28	S60.3.15	0.00	0.00		
4	4			2	地	稚児ヶ池公園	大字三宅字寺崎	7.40	1.82	S35.3.14	R4.5.2	7.40	1.82		
						2	箇所	12.10	6.52	2	箇所	7.40	1.82		
5	5			1	総	清水台総合公園	大字清水字松元迫	24.10	24.10	H6.11.7		0.00	0.00		
						1	箇所	24.10	24.10	1	箇所	0.00	0.00		
6	5			1	運	西都原運動公園	大字三宅字上の宮西	10.00	10.00	S49.2.28	S56.2.24	0.00	0.00		
						1	箇所	10.00	10.00	1	箇所	0.00	0.00		
8	7			1	特	特別史跡公園西都原古墳群	大字三宅	68.50	62.10	S41.12.24	S45.12.12	0.00	0.00		
						1	箇所	68.50	62.10	1	箇所	0.00	0.00		
						合計	20	箇所	122.14	109.91	19	箇所	14.84	9.01	

都市計画 区域名	都市名	番号	種別	公園名	位置	決定面積 (ha)	供用面積 (ha)	計画決定年月日		用途区域内 決定面積	用途区域内 供用面積		
								当初	最終				
えびの	えびの市	6	4	1	運	永山運動公園	大字永山	7.00	3.90	R1.11.29		0.00	0.00
							1 箇所	7.00	3.90	1	箇所	0.00	0.00
		3	3	1	近	神社原公園	大字原田	1.40	1.40	S55.6.27	S58.9.13	1.40	1.40
							1 箇所	1.40	1.40	1	箇所	1.40	1.40
						合 計		2 箇所	8.40	5.30	2	箇所	1.40
田野	宮崎市田野町	6	4	1	運	田野運動公園	田野町字白砂坂上	9.30	9.30	S32.4.9	H2.8.10	9.30	9.30
							1 箇所	9.30	9.30	1	箇所	9.30	9.30
		2	2	1	街	中ノ原1号街区公園	田野町あけぼの1丁目	0.28	0.28	H20.8.6		0.28	0.28
		2	2	2	街	中ノ原2号街区公園	田野町あけぼの3丁目	0.29	0.29	H20.8.6		0.29	0.29
		2	2	3	街	南原1号街区公園	田野町南原1丁目	0.20	0.20	H23.2.7	R1.6.13	0.20	0.20
		2	2	4	街	南原2号街区公園	田野町南原1丁目	0.40	0.40	H24.12.6	R1.6.13	0.40	0.00
		2	2	5	街	南原3号街区公園	田野町南原3丁目	0.25	0.25	H23.2.7	R1.6.13	0.25	0.25
		2	2	6	街	南原4号街区公園	田野町南原2丁目	0.22	0.22	H20.8.6	R1.6.13	0.22	0.22
							6 箇所	1.64	1.64	6	箇所	1.64	1.24
						合 計		7 箇所	10.94	10.94	7	箇所	10.94
南郷	日南市南郷町	2	2	1	街	南町児童公園	南郷町南町	0.14	0.14	S58.4.2		0.14	0.14
		2	2	2	街	目井津児童公園	南郷町中村乙字上目井	0.26	0.26	H1.12.11		0.00	0.00
		2	2	3	街	新開児童公園	南郷町中村乙字新開	0.23	0.23	H3.12.18		0.23	0.23
		2	2	4	街	外浦街区公園	南郷町潟上字地浦	0.11	0.11	H3.12.18	H8.6.21	0.00	0.00
							4 箇所	0.74	0.74	4	箇所	0.37	0.37
		5	5	1	総	中央公園	南郷町西町	13.10	13.10	S52.6.17	H13.4.5	0.00	0.00
							1 箇所	13.10	13.10	1	箇所	0.00	0.00
				合 計		5 箇所	13.84	13.84	5	箇所	0.37	0.37	
高崎	都城市高崎町	2	2	1	街	高坂ふれあい公園	大字大牟田字高坂上	0.70	0.70	S58.12.20		0.70	0.70
							1 箇所	0.70	0.70	1	箇所	0.70	0.70
		5	6	1	総	高崎総合公園	都城市高崎町大牟田	54.40	54.40	S46.8.31	H23.4.7	0.31	0.31
							1 箇所	54.40	54.40	1	箇所	0.31	0.31
				合 計		2 箇所	55.10	55.10	2	箇所	1.01	1.01	
高原	高原町	2	2	1	街	上町児童公園	大字広原字広原	0.20	0.20	S50.2.1		0.20	0.20
							1 箇所	0.20	0.20	1	箇所	0.20	0.20
		6	5	1	運	高原総合運動公園	大字西麓字立山	25.60	19.13	H1.12.5	H09.04.07	0.00	0.00
							1 箇所	25.60	19.13	1	箇所	0.00	0.00
				合 計		2 箇所	25.80	19.33	2	箇所	0.20	0.20	
綾	綾町	5	5	1	総	錦原公園	大字南俣	11.00	11.00	S44.5.20	S55.12.5	11.00	11.00
						合 計		1 箇所	11.00	11.00	1	箇所	11.00

都市計画 区域名	都市名	番号	種別	公園名	位置	決定面積 (h a)	供用面積 (h a)	計画決定年月日		用途区域内 決定面積	用途区域内 供用面積		
								当初	最終				
高鍋	高鍋町	2	2	1	街	石原街区公園	大字南高鍋字石原	0.48	0.48	S45.8.7		0.48	0.48
		2	2	2	街	宮越街区公園	大字北高鍋	0.10	0.09	S53.12.14		0.10	0.09
		2	2	3	街	田之上街区公園	大字北高鍋	0.15	0.13	S53.12.14		0.15	0.13
		2	2	4	街	東町街区公園	大字北高鍋字小鶴	0.16	0.16	S53.12.14		0.16	0.16
		2	2	5	街	小丸街区公園	大字北高鍋	0.23	0.23	S53.12.14		0.23	0.23
		2	2	6	街	松原街区公園	大字北高鍋字小鶴	0.12	0.11	S53.12.14		0.12	0.11
		2	2	7	街	蚊口街区公園	大字蚊口浦字茱萸原	0.18	0.18	S58.3.26		0.18	0.18
		2	2	8	街	平原街区公園	大字上江字西畑田	0.12	0.12	H5.11.30		0.12	0.12
		2	2	9	街	畑田街区公園	大字上江字東畑田	0.13	0.13	H5.11.30		0.13	0.13
		2	2	10	街	黒谷街区公園	大字上江字高月	0.15	0.15	H5.11.30		0.15	0.15
							10 箇所	1.82	1.78	10 箇所		1.82	1.78
		3	3	1	近	蚊口海浜公園	大字蚊口浦字蚊口	2.70	2.70	S60.11.26		0.00	0.00
		3	3	2	近	中央公園	大字上江字東畑田	1.00	1.00	H5.11.30		1.00	1.00
							2 箇所	3.70	3.70	2 箇所		1.00	1.00
		6	4	1	運	高鍋総合運動公園	大字北高鍋字中須	6.20	3.80	S29.3.9		6.20	3.80
		6	4	2	運	小丸河畔運動公園	大字北高鍋	6.20	6.20	S48.9.14	S55.2.8	6.20	6.20
							2 箇所	12.40	10.00	2 箇所		12.40	10.00
		7	4	1	特	舞鶴公園（風致）	大字南高鍋字旧城内	9.10	6.13	S39.8.28	S55.6.23	9.10	6.13
							1 箇所	9.10	6.13	1 箇所		9.10	6.13
						合計	15 箇所	27.02	21.61	15 箇所		24.32	18.91
新富	新富町	2	2	1	街	平田児童公園	大字上富田字下屋敷	0.20	0.20	S50.8.15	R2.3.31	0.20	0.20
							1 箇所	0.20	0.20	1 箇所		0.20	0.20
		5	4	1	総	富田浜公園	大字日置字池田	4.60	4.51	S53.6.9		0.00	0.00
							1 箇所	4.60	4.51	1 箇所		0.00	0.00
		8	5	1	特	湖水ヶ池公園（風致）	大字日置字仲伏	14.00	5.72	S36.9.11		0.00	0.00
							1 箇所	14.00	5.72	1 箇所		0.00	0.00
				合計	3 箇所	18.80	10.43	3 箇所		0.20	0.20		
川南	川南町	2	2	1	街	新茶屋児童公園	大字川南字新橋	0.41	0.41	S55.6.5	S58.3.29	0.41	0.41
							1 箇所	0.41	0.41	1 箇所		0.41	0.41
		6	5	1	運	川南運動公園	大字平田字白坂谷	11.20	11.20	S29.6.28	S37.5.24	11.20	11.20
							1 箇所	11.20	11.20	1 箇所		11.20	11.20
		3	3	1	近	高森近隣公園	大字平田字仏坂	2.80	2.80	H23.4.11		1.00	1.00
							1 箇所	2.80	2.80	1 箇所		1.00	1.00
				合計	3 箇所	14.41	14.41	3 箇所		12.61	12.61		
都農	都農町	2	2	1	街	中町児童公園	大字川北字都農中町	0.15	0.15	S50.2.14	S52.4.1	0.15	0.15
		2	2	2	街	新町児童公園	大字川北字都農新町	0.16	0.16	S50.2.14	S52.4.1	0.16	0.16
		2	2	3	街	中央児童公園	大字川北字都農中町	0.23	0.23	S55.6.5	S56.3.31	0.23	0.23
							3 箇所	0.54	0.54	3 箇所		0.54	0.54
		3	3	1	近	一ノ宮公園	大字川北字宮尾野	3.30	3.30	S37.5.24	S52.4.1	3.30	3.30
							1 箇所	3.30	3.30	1 箇所		3.30	3.30
		5	5	1	総	藤見公園	大字川北字黒石	15.30	11.00	S50.2.14	H6.11.7	15.30	11.00
							1 箇所	15.30	11.00	1 箇所		15.30	11.00
				合計	5 箇所	19.14	14.84	5 箇所		19.14	14.84		
高千穂	高千穂町	5	5	1	総	高千穂総合公園	大字三田井字粟毛	11.40	11.40	S52.6.17	H3.12.13	0.00	0.00
						合計	1 箇所	11.40	11.40	1 箇所		0.00	0.00

7 緑 地

(令和5年3月31日現在)

都市計画 区域名	都市名	番号	種別	緑地名	位置	決定面積 (h a)	供用面積 (h a)	計画決定年月日		市街化区域 用途区域内 決定面積	市街化区域 用途区域内 供用面積
								当初	最終		
宮崎広域	宮崎市	1	緑地	大淀川市民緑地	大淀川両岸 大淀川河口上流200m~12km	621.70	95.99	S45.12.22	H6.9.29	0.00	0.00
		2	緑道	後田川緑道	堀川町、永楽町、大王町、瀬見町、一の宮町、田代町、日の出町	2.90	2.81	S50.9.12	H14.12.4	2.90	2.81
		3	緑地	山崎台緑地	本郷北方字乙戸	0.10	0.09	S51.12.18	S52.12.18	0.10	0.09
		5	緑地	橘南緑地	太田1丁目	0.10	0.08	S53.12.27		0.10	0.08
		6	緑道	柳丸緑道	江平東町、柳丸町、新城町、吉村町	0.89	0.89	S54.8.7	H11.6.11	0.89	0.89
		7	緑地	門田緑地	宮の元町	0.10	0.06	S55.3.8		0.10	0.06
		8	緑地	高次緑地	本郷2丁目	0.10	0.10	S56.12.22		0.10	0.10
		9	緑地	希望ヶ丘1号緑地	希望ヶ丘1丁目	0.10	0.05	S56.12.22		0.10	0.05
		10	緑地	りんどうヶ丘緑地	江南2丁目	0.08	0.08	S58.3.29		0.08	0.08
		小計		9	箇所		626.07	100.15	9	箇所	4.37
	宮崎市清武町	4	緑地	木原河川緑地	清武町木原字池須	25.70	13.24	S50.12.13	H22.9.6	0.00	0.00
小計		1	箇所		25.70	13.24	1	箇所	0.00	0.00	
日向延岡 新産業	延岡市	101	緑地	第1五ヶ瀬川市民緑地	本小路	345.40	11.00	S48.2.23	S62.12.8	0.00	0.00
		102	緑地	第2五ヶ瀬川市民緑地	川島町	173.00	13.70	S53.12.19	S57.2.12	0.00	0.00
		103	緑地	旭ヶ丘緑地	旭ヶ丘1丁目	1.60	1.60	S53.12.19		1.60	1.60
		104	緑道	浜川緑道	緑ヶ丘	5.00	3.40	S53.12.19	H8.10.24	5.00	3.40
		105	緑地	一ヶ岡緑地	南一ヶ岡1丁目	0.20	0.20	S50.12.8	S54.1.5	0.20	0.20
		106	緑地	桜ヶ丘緑地	桜ヶ丘	0.10	0.10	S54.1.5		0.10	0.10
		107	緑地	松山緑地	松山町	0.10	0.10	S54.1.5		0.10	0.10
		108	緑地	昭和町緑地	昭和町1丁目	0.10	0.10	S54.1.5		0.10	0.10
		109	緑地	妙田緑地	東浜砂	0.90	0.90	S54.1.5		0.00	0.00
		110	緑地	野地緑地	野地町2丁目	0.40	0.40	S54.1.5		0.40	0.40
		111	緑地	上野ヶ丘緑地	細見町	0.80	0.80	S54.1.5		0.00	0.00
		112	緑地	新小路緑地	新小路1丁目	0.10	0.10	S54.1.5		0.10	0.10
		113	緑地	天守山緑地	古城町5丁目	0.30	0.30	S54.1.5		0.00	0.00
		114	緑地	下三輪緑地	下三輪町	0.20	0.20	S54.1.5		0.00	0.00
		115	緑地	下平原緑地	平原町4丁目	0.10	0.10	S54.1.5		0.10	0.10
		116	緑地	土々呂緑地	土々呂町4丁目	0.20	0.20	S54.1.5		0.20	0.20
		117	緑地	三松緑地	妙見町	0.60	0.60	S54.1.5		0.00	0.00
		118	緑地	上三輪緑地	上三輪町	0.20	0.20	S54.1.5		0.00	0.00
		119	緑地	塩浜緑地	鶴ヶ丘2丁目	0.40	0.40	S60.12.3		0.40	0.40
		120	緑地	大貫緑地	大貫町3丁目	0.10	0.10	H3.2.22		0.10	0.10
	小計		20	箇所		529.80	34.50	20	箇所	8.40	6.80
日向市	31	緑地	石櫃山緑地	中山崎	2.80	2.80	H15.3.10		2.80	2.80	
小計		1	箇所		2.80	2.80	1	箇所	2.80	2.80	
都城広域	都城市	1	緑地	沖水川市民緑地	下川東	76.80	60.90	S46.8.31	H4.12.14	0.00	0.00
		小計		1	箇所	76.80	60.90	1	箇所	0.00	0.00
日南	日南市	1	緑地	向原河川緑地	星倉一丁目	10.40	3.00	H1.12.5		0.00	0.00
		小計		1	箇所	10.40	3.00	1	箇所	0.00	0.00
串間	串間市	1	緑地	本町緑地	大字西方字土手内	0.20	0.20	S55.2.14		0.00	0.00
		小計		1	箇所	0.20	0.20	1	箇所	0.00	0.00
高鍋	高鍋町	1	緑地	中川原都市緑地		0.60	0.60	S51.8.9		0.60	0.60
		2	緑地	城堀緑地		2.20	2.20	S55.6.24		2.20	2.20
		小計		2	箇所	2.80	2.80	2	箇所	2.80	2.80

8 墓 園

(令和4年3月31日現在)

都市計画 区域名	都市名	番号	種別	墓園名	位 置	決定面積 (h a)	供用面積 (h a)	計画決定年月日		市街化区域 用途区域内 決定面積	市街化区域 用途区域内 供用面積	
								当初	最終			
宮崎広域	宮崎市		1	墓園	宮崎みたま園	36.70	36.70	S58.12.16		0.00	0.00	
			2	墓園	青島公園墓地	2.30	2.30	S62.2.7		0.00	0.00	
			4	墓園	南部公園墓地	16.50	12.25	H18.8.14		0.00	0.00	
					3	箇所	55.50	51.25	3	箇所		
	宮崎市佐土原町		1	墓園	佐土原墓園	1.90	1.90	H19.8.30		0.00	0.00	
				1	箇所	1.90	1.90	1	箇所			
日向延岡 新産業	延岡市		21	墓園	岡富公園墓地	18.20	4.80	S29.6.29		18.20	4.80	
					1	箇所	18.20	4.80	1	箇所	18.20	4.80
	日向市	8	5	1	墓園	城山墓地公園	12.70	8.90	S39.4.18		0.00	0.00
						1	箇所	12.70	8.90	1	箇所	
		小 計			6	箇所	88.30	66.85	6	箇所	18.20	4.80

9 公共下水道

(令和5年3月31日現在)

	都市名 合併前	種別	着手 年度	処理区名	都市計画 決定面積	都市計画法 認可面積	下水道法 事業計画 面積	整備面積	普及状況			備考			
									行政区域 人口(人)	処理人口 (人)	普及率 (%)				
宮崎 広域	宮崎市	公共 特環	S42	宮崎処理区	3,087	2,704.2	3,095.1	3,013.5	397,898	303,610	76%	S53.5 処理開始			
				木花処理区	403	402.6	447.1	446.6							
				大淀処理区	2,135	2,134.1	2,512.1	2,510.1							
				青島処理区 (計)	143	132.1	171.9	160.9							
	佐土原町	公共	S57	佐土原処理区	613	608.7	672.4	668.8	25,776	6%	H7.3 処理開始				
高岡町	公共	H20	大淀処理区	189	188.6	214.0	198.3	6,140	2%	H25.4 処理開始					
田野	田野町	公共	H6	田野処理区	409	391.9	414.8	381.5	21,602	5%	H14.6 処理開始				
					大淀処理区 木原処理区 (計)	61	61.2	131.2				108.8			
宮崎 広域	国富町	公共	H6	国富処理区	470	453.1	546.0	490.3	7,141	2%	H15.3 処理開始				
					276	272.5	278.5	251.2	H14.3 処理開始						
日向 延岡 新産業	延岡市	公共 特環	S27	妙田処理区	2,009	1,607.6	1,698.6	1,599.9	116,704	89,592	77%	S43.5 処理開始			
				一ヶ岡処理区 (計)	473	467.0	471.2	470.0							
	北浦町	特環	H2	阿蘇処理区 直海処理区 (計)	-	-	8.1 4.6 12.7	8.1 4.6 12.7					464	0%	H5.4 処理開始
	日向市	公共	S49	日向処理区	1,377	875.0	875.0	856.6					59,028	34,786	59%
都城 広域	都城市	公共	S35	中央処理区	639	638.8	638.8	620.3	161,365	61,731	38%	H8.4 処理開始			
				都城処理区 (計)	1,263	1,262.8	1,262.8	1,088.4							
				山之口町	公共	H7	山之口処理区	1,902					1,901.6	1,901.6	1,708.7
	高城町	公共	H7	高城処理区	157	157.0	157.0	153.3					2,631	2%	H15.3 処理開始
高崎	高崎町	公共	H8	高崎処理区	193	193.2	193.2	141.6	2,370	1%	H15.3 処理開始				
					62	61.9	99.0	96.0	1,893	1%	H16.3 処理開始				
那珂 広域	三股町	公共	H9	三股中央処理区	140	139.1	140.0	138.4	25,935	12,439	48%	H17.3 処理開始			
					502	498.9	498.9	370.0	S59.4 処理開始						
日南	日南市	公共	S33	日南処理区	753	644.0	644.0	584.4	50,480	18,120	36%	H15.3 処理開始			
					-	-	180.9	180.9	3,140	6%	H13.3 処理開始				
小林	小林市	公共	H7	小林処理区	390	390.0	390.0	369.0	43,147	9,244	21%	H18.4 処理開始			
					-	-	70.0	70.0	1,420	3%	H16.3 処理開始				
串間	串間市	公共	H8	串間第一処理区 串間第二処理区 (計)	228 175 403	144.0 0.0 144.0	144.0 0.0 144.0	144.0 0.0 144.0	16,845	3,763	22%	H16.3 処理開始			
西都	西都市	公共	S55	西都処理区	630	630.0	665.0	603.5	28,645	14,400	50%	H2.1 処理開始			
綾	綾町	公共	H13	綾処理区	183	182.0	182.0	182.0	7,087	4,140	58%	H17.3 処理開始			
高鍋	高鍋町	公共	S56	高鍋処理区	560	233.0	233.0	226.2	19,825	7,199	36%	H8.3 処理開始			
川南	川南町	公共	H9	川南処理区	197	182.0	182.0	182.0	15,011	3,435	23%	H16.3 処理開始			
高千穂	高千穂町	公共	H8	高千穂処理区	227	226.3	227.0	227.0	11,140	3,711	33%	H14.1 処理開始			
	西米良村	特環	H9	西米良処理区	-	-	23.0	23.0	1,086	423	39%	H13.3 処理開始			
	木城町	特環	H7	木城処理区	-	-	127.1	127.1	4,987	3,629	70%	H16.3 処理開始			
	諸塚村	特環	H12	諸塚処理区	-	-	9.0	9.0	1,542	204	13%	H15.3 処理開始			
	合計				18,602	16,283	17,471	17,106	979,544	653,438	67%				
	県計								1,089,402	653,438	60%				

(注1) 行政区域人口は、住民基本台帳による。

都市別公共下水道

(令和5年3月31日現在)

		宮崎広域				田野	宮崎広域	日向延岡新産業		
		宮崎市					国富町	延岡市		
		☆宮崎市	☆佐土原町	☆高岡町	☆清武町	☆田野町		☆延岡市	☆北浦町	
行政区域	面積 (ha)	64,357					13,063	86,800		
	人口 (人)	397,898					18,819	116,704		
計画	決定年月日	S32.10.4	S57.12.1	H19.12.4	H9.4.09	H5.11.30	H5.11.30	S32.3.29		
	変更年月日	R2.12.10	R1.6.13	R2.12.10	R2.3.9	H23.12.12	R2.8.24	H30.11.14		
計画決定	排水区域面積 (ha)	5,768	613	189	470	276	257	2,482		
	下水管渠 (m)	14,450	210	-	-	70	180	160		
	ポンプ場箇所数	34	1	3	3	1		14		
	ポンプ場面積 (㎡)	31,180	930	4,190	1,617	990		26,000		
	処理場箇所数	4	1	-	-	1	1	2		
	処理場面積 (㎡)	172,400	38,900	-	-	35,000	21,900	80,100		
供用	排水区域面積 (ha)	5,346	602	169	429	247	257	2,070		
	下水管渠 (m)	14,450	210	-	-	70	180	160		
	ポンプ場箇所数	34	1	2	3	1		11		
	ポンプ場面積 (㎡)	31,180	930	1,890	1,617	990		13,930		
	処理場箇所数	4	1	-	-	1	1	2		
	処理場面積 (㎡)	172,400	38,900	-	-	35,000	21,900	73,900		
事業計画	下水道法 年月日	R3.3.11	R3.3.11	R3.3.11	R3.3.11	R3.3.11	R2.7.21	R2.2.17	R2.2.17	
	都市計画法 年月日	R3.7.12	R3.7.12	R3.7.12	R3.7.12	R3.7.12	R2.7.21	H30.11.16		
	下水道法事業計画面積 (ha)	6,226.2	672.4	214.0	546.0	278.5	257.2	2,169.8	12.7	
	都市計画法認可面積 (ha)	5,373.0	608.7	188.6	453.1	272.5	257.0	2,074.6		
	人口 (人)	299,329	25,400	7,310	23,306	7,020	7,270	90,330	460	
	処理能力 (m ³ /日)	170,630	13,100	-	-	3,220	4,400	64,300	406	
	着工 年度	S42	S57	H20	H9	H6	H6	S27	H2	
	処理開始 年月	S53.5	H7.3	H25.4	H14.6	H15.3	H14.3	S43.5	H5.4	
整備状況	整備面積 (ha)	6,131.0	668.8	198.3	490.3	251.2	257.2	2,069.9	12.7	
	処理人口 (人)	303,610	25,776	6,140	21,602	7,141	7,749	89,592	464	
	水洗化人口 (人)	293,406	23,429	4,484	16,479	6,028	6,028	87,045	433	
	下水道人口普及率 (%) (処理人口/行政区域人口)	76.3%	6.5%	1.5%	5.4%	1.8%	41.2%	76.8%	0.4%	
	水洗化率 (%) (水洗化人口/処理人口)	96.6%	90.9%	73.0%	76.3%	84.4%	77.8%	97.2%	93.3%	
	整備率 (%) (整備面積/下水道法事業計画面積)	98.5%	99.5%	92.7%	89.8%	90.2%	100.0%	95.4%	100.0%	

☆印は市町村合併前の名称。

都市別公共下水道

(令和5年3月31日現在)

		日向延岡新産業	都 城 広 域				高 崎	都城広域	
			日向市	都 城 市					三股町
				☆都市市	☆山之口町	☆高城町	☆山田町	☆高崎町	
行政区域	面積 (ha)	33,689	65,336					11,002	
	人口 (人)	59,028	161,365					25,935	
計画	決定年月日	S49.3.19	S35.9.14	H7.4.10	H7.4.10	H7.11.25	H7.12.4	H9.9.17	
	変更年月日	H18.3.1	R4.10.11	R4.10.11	R4.10.11	R4.10.11	H22.3.12	R3.3.11	
計画決定	排水区域面積 (ha)	1,377	1,902	157	193	62	140	502	
	下水管渠 (m)	1,640	150	1	3	20	10	10	
	ポンプ場箇所数	5	6						
	ポンプ場面積 (㎡)	6,510	6,716						
	処理場箇所数	1	2	1	1	1	1	1	
	処理場面積 (㎡)	51,000	94,600	7,400	12,600	12,000	13,200	44,900	
供用	排水区域面積 (ha)	856.6	1,709	153	142	96	138	370	
	下水管渠 (m)	1,640	150	1	3	20	10	10	
	ポンプ場箇所数	3	6						
	ポンプ場面積 (㎡)	5,230	6,716						
	処理場箇所数	1	2	1	1	1	1	1	
	処理場面積 (㎡)	51,000	94,600	7,400	12,600	12,000	13,200	44,900	
事業計画	下水道法 年月日	R2.3.3	R5.3.13	R5.3.13	R5.3.13	R5.3.13	R5.3.13	R3.3.11	
	都市計画法 年月日	R2.3.3	R5.3.30	R5.3.30	R5.3.30	R5.3.30	R5.3.30	R3.3.11	
	下水道法事業計画面積 (ha)	875.0	1,901.6	157.0	193.2	99.0	140.0	498.9	
	都市計画法認可面積 (ha)	875.0	1,901.6	157.0	193.2	61.9	139.1	498.9	
	人口 (人)	35,600	60,400	2,290	3,230	1,980	1,810	16,750	
	処理能力 (m ³ /日)	21,300	38,500	1,100	1,400	950	1,000	8,500	
	着工 年度	S49	S35	H7	H7	H8	H8	H9	
	処理開始 年月	S62.10	S47.8	H15.7	H15.3	H15.3	H16.3	H17.3	
整備状況	整備面積 (ha)	856.6	1,708.7	153.3	141.6	96.0	138.4	370.0	
	処理人口 (人)	34,786	61,731	2,686	2,631	2,370	1,893	12,439	
	水洗化人口 (人)	32,373	53,188	2,084	1,393	1,636	1,267	7,506	
	下水道人口普及率 (%) (処理人口/行政区域人口)	58.9%	38.3%	1.7%	1.6%	1.5%	1.2%	48.0%	
	水洗化率 (%) (水洗化人口/処理人口)	93.1%	86.2%	77.6%	52.9%	69.0%	66.9%	60.3%	
	整備率 (%) (整備面積/下水道法事業計画面積)	97.9%	89.9%	97.6%	73.3%	97.0%	98.9%	74.2%	

☆印は市町村合併前の名称。

都市別公共下水道

(令和5年3月31日現在)

		日南		小林		串間市	西都市	綾町	高鍋町
		日南市		小林市					
		☆日南市	☆北郷町	☆小林市	☆野尻町				
行政区域	面積 (ha)	53,612		56,295		29,498	43,879	9,521	4,380
	人口 (人)	50,480		43,147		16,845	28,645	7,087	19,825
計画	決定年月日	S33.9.13		H5.11.30		H7.3.27	S55.11.28	H13.4.4	S56.9.9
	変更年月日	H27.3.25		H30.3.23		R3.9.10	H15.6.5	H25.11.26	H30.10.22
計画決定	排水区域面積 (ha)	753		390		403	630	183	560
	下水管渠 (m)	30		20			25	315	1,955
	ポンプ場箇所数	6							2
	ポンプ場面積 (㎡)	9,860							5,600
	処理場箇所数	1		2		1	1	1	1
	処理場面積 (㎡)	56,500		29,700		3,450	37,600	6,200	35,500
供用	排水区域面積 (ha)	587		355		144	579	182	226
	下水管渠 (m)	30		20		5	25	315	50
	ポンプ場箇所数	4							
	ポンプ場面積 (㎡)	4,450							
	処理場箇所数	1		2		1	1	1	1
	処理場面積 (㎡)	56,500		29,700		3,450	37,600	5,800	14,400
事業計画	下水道法 年月日	H28.3.30	R2.3.31	R3.3.11	H18.2.21	H25.3.29	R4.3.24	H30.11.14	H23.2.24
	都市計画法 年月日	H28.3.30		R3.3.11		H25.3.13	H16.4.12	H25.12.9	H23.2.24
	下水道法事業計画面積 (ha)	644.0	180.9	390.0	70.0	144.0	665.0	182.0	233.0
	都市計画法認可面積 (ha)	644.0		390.0		144.0	630.0	182.0	233.0
	人口 (人)	18,200	2,820	9,200	1,420	4,200	13,200	4,110	6,780
	処理能力 (m ³ /日)	14,700	1,200	6,000	900	2,160	10,800	2,000	3,800
	着工 年度	S33	H9	H7	H9	H8	S55	H13	S56
処理開始 年月	S59.4	H15.3	H13.3	H18.4	H16.3	H2.1	H17.3	H8.3	
整備状況	整備面積 (ha)	587.4	180.9	369.0	70.0	144.0	603.5	182.0	226.2
	処理人口 (人)	18,120	3,140	9,244	1,420	3,763	14,400	4,140	7,199
	水洗化人口 (人)	14,851	2,303	7,772	939	2,718	13,817	2,915	6,293
	下水道人口普及率 (%) (処理人口/行政区人口)	35.9%	6.2%	21.4%	3.3%	22.3%	50.3%	58.4%	36.3%
	水洗化率 (%) (水洗化人口/処理人口)	82.0%	73.3%	84.1%	66.1%	72.2%	96.0%	70.4%	87.4%
	整備率 (%) (整備面積/下水道法事業計画面積)	91.2%	100.0%	94.6%	100.0%	100.0%	90.8%	100.0%	97.1%

☆印は市町村合併前の名称。

都市別公共下水道

(令和5年3月31日現在)

		川南町	高千穂町	西米良村	木城町	諸塚村
行政区域	面積 (ha)	9,013	23,754	27,156	14,602	18,759
	人口 (人)	15,011	11,140	1,086	4,987	1,542
計画	決定年月日	H8.12.5	H7.11.24			
	変更年月日	R2.11.11	H26.2.27			
計画決定	排水区域面積 (ha)	197	227			
	下水管渠 (m)	10	10			
	ポンプ場箇所数					
	ポンプ場面積 (㎡)					
	処理場箇所数	1	1			
	処理場面積 (㎡)	9,900	9,300			
供用	排水区域面積 (ha)	182	227			
	下水管渠 (m)		10			
	ポンプ場箇所数					
	ポンプ場面積 (㎡)					
	処理場箇所数	1	1			
	処理場面積 (㎡)	9,900	9,300			
事業計画	下水道法 年月日	R3.5.24	H23.3.1	H19.4.27	H21.6.2	H11.2.8
	都市計画法 年月日	R3.9.27	H22.11.18			
	下水道法事業計画面積 (ha)	182.0	227.0	23.0	127.1	9.0
	都市計画法認可面積 (ha)	182.0	226.3			
	人口 (人)	3,230	4,200	550	3,500	280
	処理能力 (m ³ /日)	2,000	2,000	300	1,850	150
	着工 年度	H9	H8	H9	H7	H12
	処理開始 年月	H16.3	H14.1	H13.3	H16.3	H15.3
整備状況	整備面積 (ha)	182.0	227.0	23.0	127.1	9.0
	処理人口 (人)	3,435	3,711	423	3,629	204
	水洗化人口 (人)	2,616	3,357	419	3,479	204
	下水道人口普及率 (%) (処理人口/行政区域人口)	22.9%	33.3%	39.0%	72.8%	13.2%
	水洗化率 (%) (水洗化人口/処理人口)	76.2%	90.5%	99.1%	95.9%	100.0%
	整備率 (%) (整備面積/下水道法事業計画面積)	100.0%	100.0%	100.0%	100.0%	100.0%

10 都市下水路

(令和5年3月31日現在)

都区 市域 計名 画	都 市 名	排 水 区 域 名 称	計 画 決 定							供 用 面 積 (ha)	供 用 延 長 (m)	
			面積 (ha)		名 称	起 点	終 点	管径又 は幅員 (m)	延長 (m)			計画決定 告示年月日
			全 体	水路毎								
日 向 延 岡 新 産 業	門 川 町	門 川 都市下水路	402	71	宮ヶ原 下水路	大字門川尾末 字上納屋	西栄町 1丁目	1.3~2.0	1,600	S39. 4.18 H 20.12.1	71	1,600
				38	本村 下水路	大字門川尾末 字大将軍西	大字門川尾末 字小野田	1.6~2.3	600		38	600
				51	本町 下水路	上町6丁目	中須5丁目	1.2~2.5	1,080		51	1,080
				32	深迫 下水路	大字加草 打切	大字加草 字深迫	1.1~2.8	600		18	135
				30	白方 下水路	大字庵川 字山口	大字庵川 字神田作	1.6~2.8	500		30	500
				32	皿山田 下水路	大字庵川 字追松原	大字庵川 字皿山田	1.0~2.5	570		32	556
				35	宮ノ口 下水路	宮ヶ原 4丁目	宮ヶ原 1丁目	1.7~2.0	520		35	410
				49	西又 下水路	栄ヶ丘 2丁目	大字門川尾末 字西又	1.9	260		49	256
				31	平城下水路	西栄町 5丁目	平城西	1.0~1.8	230		31	230
				33	南町 下水路	大字門川尾末 字北原山	大字門川尾末 字南原山	0.7~1.7	1,370		33	1,370
都 城 広 域	三 股 町	三 股 都市下水路	124	83	蓼池 下水路	大字蓼池 字野中	大字蓼池 字中原	1.5~4.5	1,590	S42. 4.21	83	1,590
				41	南原 下水路	大字蓼池 字三本松	大字蓼池 字出水	1.3~1.6	930	S60.12. 2	40.6	930
串 間	串 間 市	串 間 都市下水路	124	44	寺里 都市下水路	大字西浜	大字西方 字姥ヶ迫	0.9~4.8	730	S49. 3. 9	44	730
				80	木代 都市下水路	大字西方 字下木代	大字西方 字坊村	2.8~3.4	610	S59. 3.10	80	610
西 都 都	西 都 市	西 都 都市下水路	192	129	堀之内 下水路	大字右松 字車瀬	大字調殿 字上古川	3.4~6.8	1,500	S55.11.28 S61. 3.14	129	1,500
				32	右松 下水路	大字右松 字エ久保	大字右松 字エ久保	2.0	240		32	240
				31	栗野 下水路	大字右松 字三反田	大字右松 字瀬戸畑	1.2~2.4	570		31	570
南 郷	日 南 市 南 郷 町	南 郷 都市下水路	81	32	第1排水路	南郷町南町	南郷町東町	1.0~1.5	334	S30. 5.24	32	334
				49	目井津 都市下水路	南郷町中村乙 字目井	南郷町中村乙 字園田	1.0~4.9	631	S51. 8.20	49	631
高 鍋	高 鍋 町	高 鍋 都市下水路	305	43	上江1号 都市下水路	大字北高鍋 字小丸	大字北高鍋 字小丸	1.0	406	S46. 7.10 S53. 5.26	43	406
				183	上江2号 都市下水路	大字北高鍋 字宮越下	大字上江 字鍋田	2.0~5.2	1,640		155	1,640
				36	上江3号 都市下水路	大字北高鍋 字上畑田	大字上江 字中嶋	2.5~5.8	655		36	655
				43	萩原 都市下水路	大字蚊口浦 字蚊口	大字北高鍋 字天神鶴	1.2~1.6	748		43	748
高 原	高 原 町	高 原 都市下水路	164	29	高千穂 下水路	大字西麓 字中ノ出口	大字西麓 字下水天原	1.8	1,250	S37. 7.14 S59. 6.21	29	1,250
				104	2号高千穂 下水路	大字西麓 字馬登	大字西麓 字山神俊	1.0~3.5	2,250		104	2,250
				31	上町 下水路	大字広原 字広原	大字広原 字広原	1.0~1.5	780		31	780
新 富	新 富 町	新 富 都市下水路	153	84	六反田 都市下水路	大字日置 字石神	大字日置 字野中	1.0~3.3	2,050	S49. 8.20 S57. 2.22	84	2,050
				30	三納代 都市下水路	大字三納代 字馬渡	大字三納代 字塩治	1.0~1.5	460		30	460
				39	八幡 都市下水路	大字上富田 字宮の前	大字上富田 字平田	0.7~2.8	1,550		39	1,550
都 農	都 農 町	都 農 都市下水路	262	116	湯ノ本 都市下水路	大字川北 字北町	大字川北 字上助代	2.2~2.8	1,340	S46. 8.21	116	1,340
				146	駅前 都市下水路	大字川北 字福原尾浜田	大字川北 字三日月原	5.6~1.7	2,400	S60.11.25	146	2,400
合 計			1,807					29,994		1,764.6	29,401	

1 1 汚物処理場

(令和5年3月31日現在)

都市計画 区域名	市町名	名 称	面 積 (h a)		処理能力(kl/日)		決定年月日
			計 画	供 用	計 画	供 用	
日向延岡 新産業	門川町	門川町衛生センター	1.0	1.0	40	40	S 54 . 8 . 2
都城広域	都 城市	都城し尿処理場	1.3	1.3	110	110	H 2 . 12 . 13
	三 股 町	都北衛生センター	1.1	1.1	110	110	S 55 . 7 . 1
日 南	日 南 市	日南地区衛生センター	0.9	0.9	100	100	S 55 . 12 . 3
新 富	新 富 町	新富し尿処理場	1.0	0.7	48	48	S 54 . 2 . 1 H 18 . 8 . 30
えびの	えびの市	えびの市環境センター	0.7	0.7	40	40	S 61 . 12 . 10
合 計		6 地 区	6.0	5.7	448	448	

1 2 ごみ焼却場

(令和5年3月31日現在)

都市計画 区域名	市町名	名 称	面 積 (h a)		処理能力 (t/日)		決定年月日
			計 画	供 用	計 画	供 用	
日向延岡 新 産 業	延 岡 市	延岡塵芥処理場	6.0	6.0	218	218	S 57 . 12 . 15
	日 向 市	日向ごみ処理場	21.2	21.2	160	160	H 8 . 6 . 28
	門 川 町	門川清掃工場	2.2	2.2	30	30	S 52 . 11 . 19
都城広域	都 城市	都北ごみ焼却場	1.8	1.8	200	180	S 45 . 8 . 22
合 計		4 地 区	31.2	31.2	608	588	

1 3 その他供給施設又は処理施設

(令和5年3月31日現在)

都市計画 区域名	市町名	名 称	面 積 (h a)		処理能力(t/日)		決定年月日
			計 画	供 用	計 画	供 用	
日向延岡 新産業	延岡市	川島汚水処理場	1.0	1.0	360	360	S 54 . 8 . 1

1 4 市 場

(令和5年3月31日現在)

都市計画 区域名	市町名	名 称	面 積 (h a)		処理能力(t/日)		決定年月日
			計 画	供 用	計 画	供 用	
宮崎広域	宮崎市	宮崎市中央卸売市場	17.1	17.1	510	510	S 48 . 11 . 22
日向延岡 新産業	延岡市	延岡総合地方卸売市場	4.0	2.8	110	105	S 50 . 8 . 30
都城広域	都城市	都城市公設地方卸売市場	9.2	9.2	217	217	S 53 . 5 . 31
合 計		3 地 区	30.3	29.1	837	832	

1 5 と畜場

(令和5年3月31日現在)

都市計画 区域名	市町名	名 称	面 積 (h a)		処理能力(t/日)		決定年月日
			計 画	供 用	計 画	供 用	
小 林	小林市	小林市食肉センター	1.3	1.3	6	6	S 58 . 12 . 19

16 河川

(令和5年3月31日現在)

都市計画 区域名	市町名	施工者名	河川名	位置	計画		改修済		構造	決定年月日
					幅員(m)	延長(km)	幅員(m)	延長(km)		
宮崎広域	宮崎市	宮崎県 青島リゾート(株)	知福川 二級河川	(左岸) 宮崎市大字加江田 字峯崎 ～ 宮崎市大字加江田 字松添 (右岸) 宮崎市大字加江田 字峯崎 ～ 宮崎市青島1丁目 宮崎市大字折生迫 字海添	50～ 185	0.9	50～ 185	0.9	堀込式 単断面	H 5 . 12 . 9
				(左岸) 新富町大字上富田 字大淵 ～ 大字新田字黒瀬 (右岸) 佐土原町大字 下田島字徳ヶ淵 ～ 大字上田島字 一ツ瀬	540～ 760	3.0	— —	— —	堤防式 複断面	H 1 . 8 . 4
日向延岡 新産業	門川町	宮崎県	丸バエ川 二級河川	門川町大字加草 字米田地内	16～ 26	2.3	16～ 26	2.3	堀込式 単断面	S 45 . 12 . 18 S 46 . 9 . 9
		門川町	丸バエ川支流 普通河川	門川町大字加草 ～ 字山口字丸八重	9～ 14	0.9	9～ 14	0.9	堀込式 単断面	S 45 . 12 . 18 S 46 . 9 . 9
合計						7.1		4.1		

17 その他の社会福祉施設

(令和5年3月31日現在)

都市計画 区域名	市町名	名称	面積 (ha)		決定年月日
			計画	供用	
日南	日南市	日南市保健福祉総合センター	0.2	0.2	S50.12.20

18 火葬場

(令和5年3月31日現在)

都市計画 区域名	市町名	名 称	面 積 (h a)		処理能力 (体/日)		決定年月日
			計 画	供 用	計 画	供 用	
宮崎広域	宮崎市	宮崎市葬祭センター	1.97	1.90	26	15	H 5 . 7 . 28
都城広域	都城市	都城市斎場	1.60	1.20	24	24	S 63 . 12 . 5
日南	日南市	日南地区葬祭場	0.90	0.90	9	9	S 63 . 12 . 2
合 計		3 地 区	4.47	4.00	59	48	

19 防火水槽

(令和5年3月31日現在)

都市計画 区域名	市町名	計 画		供 用		決定年月日
		箇所数	面積 (㎡)	箇所数	面積 (㎡)	
宮崎広域	宮崎市	8	110	8	110	S 27 . 7 . 24
						S 29 . 6 . 29
日向延岡 新産業	延岡市	16	320	16	320	S 27 . 7 . 24
						S 29 . 6 . 29
都城広域	都城市	14	280	14	280	S 27 . 7 . 24
						S 29 . 6 . 30
小林	小林市	5	100	5	100	S 28 . 5 . 19
都農	都農町	3	60	3	60	S 28 . 6 . 6
合 計		46	870	46	870	

20 一団地の津波防災拠点市街地形成施設

(令和5年3月31日現在)

都市計画 区域名	市町名	名 称	面 積 (h a)		決定年月日
			計 画	供 用	
宮崎広域	宮崎市	宮崎西インターチェンジ周辺地区 一団地の津波防災拠点市街地形成施設	14.8	0.0	H28.12.14

IV 市街地開発事業

1 土地区画整理事業

戦前施行地区数

(令和5年3月31日現在)

都市名		地区数		行政	公共	組合	個人	公社	施行面積		
		合併前	施行済						施行中	施行済	施行中
戦前										-	
宮崎市	宮崎市	14	-			14			300.5	-	300.5
	佐土原町	1	-			1			2.0	-	2.0
	高岡町		-							-	
	田野町		-							-	
	清武町		-							-	
国富町			-							-	
延岡市		10	-			10			184.6	-	184.6
日向市		2	-			2			34.0	-	34.0
門川町			-							-	
都城市	都城市	5	-			5			142.1	-	142.1
	山之口町		-							-	
	高城町		-							-	
	山田町		-							-	
	高崎町		-							-	
三股町			-							-	
日南市		1	-			1			7.2	-	7.2
小林市		1	-			1			17.2	-	17.2
串間市		2	-			2			20.9	-	20.9
西都市			-							-	
えびの市		1	-			1			71.0	-	71.0
南郷町（現日南市）			-							-	
高原町			-							-	
綾町			-							-	
高鍋町		1	-		1				26.7	-	26.7
新富町		1	-			1			24.3	-	24.3
川南町			-							-	
都農町		1	-			1			44.0	-	44.0
高千穂町		2	-			2			10.0	-	10.0
合計		42	-		1	41			884.5	-	884.5

※施行中とは、事業計画決定告示から換地処分まで

戦前施行済箇所

(令和5年3月31日現在)

都市名	地区名	施行者	事業計画 決定等年月日	換地処分	施行面積 (ha)	備考
戦前施行済箇所						
宮崎市	末広	組合	S08.01.11	S12.06.29	5.9	旧耕地整理法
宮崎市	天神山	組合	S07.02.03	S12.12.22	13.4	旧耕地整理法
宮崎市	曾師	組合	S08.03.22	S09.12.26	15.6	旧耕地整理法
宮崎市	谷川	組合	S08.03.16	S12.10.13	6.4	旧耕地整理法
宮崎市	旭第一	組合	S09.02.08	S10.11.22	13.9	旧耕地整理法
宮崎市	旭第二	組合	S09.02.21	S13.09.13	22.8	旧耕地整理法
宮崎市	広島通	組合	S09.07.24	S11.07.24	10.4	旧耕地整理法
宮崎市	南町	組合	S11.02.25	S14.08.05	10.0	旧耕地整理法
宮崎市	浄土江	組合	S11.05.26	S15.03.15	48.9	旧耕地整理法
宮崎市	阿波岐原	組合	S11.10.05	S16.09.26	83.4	旧耕地整理法
宮崎市	出来島	組合	S11.09.01	S24.01.07	48.3	旧耕地整理法
宮崎市	牟田町	組合	S11.01.16	S16.11.22	6.4	旧耕地整理法
宮崎市	神宮通	組合	S12.01.16	S14.01.27	2.1	旧耕地整理法
宮崎市	神宮東	組合	S14.03.10	S15.03.27	13.0	旧耕地整理法
佐土原町	佐土原第一	組合	S18.08.05	S27.11.04	2.0	旧耕地整理法
延岡市	第一	組合	S09.02.08	S17.10.13	13.1	旧耕地整理法
延岡市	第二	組合	S09.08.03	S15.11.05	27.9	旧耕地整理法
延岡市	第三	組合	S09.10.04	S35.04.05	34.3	旧耕地整理法
延岡市	第四	組合	S09.10.04	S15.07.30	8.1	旧耕地整理法
延岡市	第五	組合	S10.10.29	S35.04.05	53.2	旧耕地整理法
延岡市	第六	組合	S11.02.19	S17.01.16	2.0	旧耕地整理法
延岡市	土々呂	組合	S11.09.19	S35.04.05	21.9	旧耕地整理法
延岡市	柳沢町	組合	S12.11.05	S16.09.02	2.4	旧耕地整理法
延岡市	松馬場	組合	S12.11.06	S14.03.03	6.3	旧耕地整理法
延岡市	南延岡	組合	S15.06.12	S19.10.20	15.4	旧耕地整理法
日向市	富高第一	組合	S10.08.07	S28.08.14	11.1	旧耕地整理法
日向市	幡浦第二	組合	S12.08.09	S23.03.12	22.9	旧耕地整理法
都城市	第一	組合	S06.01.14	S11.05.22	16.0	旧耕地整理法
都城市	第二	組合	S07.03.14	S13.09.12	36.0	旧耕地整理法
都城市	第三	組合	S09.05.02	S15.04.27	33.3	旧耕地整理法
都城市	第四	組合	S10.11.21	S18.07.27	11.0	旧耕地整理法
都城市	第五	組合	S14.12.07	S26.02.07	45.8	旧耕地整理法
日南市	油津第一	組合	S11.11.02	S16.04.04	7.2	旧耕地整理法
小林市	小林	組合	S12.07.08	S23.03.30	17.2	旧耕地整理法
串間市	福島	組合	S09.07.10	S16.01.14	16.6	旧耕地整理法
串間市	今町	組合	S10.05.11	S16.05.05	4.3	旧耕地整理法
えびの市	真幸第一	組合	S09.08.16	S13.03.15	71.0	旧耕地整理法
高鍋町	第一	町	S16.10.23	S44.04.01	26.7	旧耕地整理法
新富町	富田第一	組合	S16.11.18	S26.01.30	24.3	旧耕地整理法
都農町	都農第一	組合	S17.11.20	S25.05.16	44.0	旧耕地整理法
高千穂町	三田井第一	組合	S15.08.29	S22.08.29	6.8	旧耕地整理法
高千穂町	岩戸	組合	S10.07.31	S21.01.23	3.2	旧耕地整理法
戦前	合計	42箇所			884.5	

戦後施行済及び施行中地区数

(令和5年3月31日現在)

都市名	地区数		行政	公共	組合	個人	公社	施行面積			
	合併前	施行済						施行中	施行済	施行中	計
戦後											
宮崎市	宮崎市	27	1	1	9	9	8	1	1277.6	88.4	1366.0
	佐土原町	2			2				18.5		18.5
	高岡町	1			1				42.6		42.6
	田野町	2			1	1			54.4		54.4
	清武町	5			2	3			90.2		90.2
国富町	2				2			22.3		22.3	
延岡市	16	1	1	6	8	2		447.9	31.1	479.0	
日向市	15	2	1	8	6	2		443.1	109.2	552.3	
門川町	7			6	1			229.8		229.8	
都城市	都城市	18		1	10	2	5		876.6		876.6
	山之口町										
	高城町										
	山田町										
	高崎町	1			1				30.7		30.7
三股町	4			3		1		95.9		95.9	
日南市	8		1	6		1		276.4		276.4	
小林市	2			2				27.1		27.1	
串間市	2			2				54.0		54.0	
西都市	6			5		1		136.9		136.9	
えびの市											
日南市南郷町	1			1				12.2		12.2	
高原町											
綾町											
高鍋町	4		1	2	1			91.6		91.6	
新富町	2			2				67.3		67.3	
川南町											
都農町	1			1				56.3		56.3	
高千穂町											
合計	126	4	6	70	33	20	1	4,351.4	228.7	4,580.1	

※施行中とは、事業計画決定告示から換地処分まで

戦後施行済箇所

(令和5年3月31日現在)

都市名	地区名	施行者	都市計画 決定	事業計画 決定等年月日	換地処分	施行面積 (ha)	備考
戦後施行済箇所							
宮崎市	戦災復興	知事	S21.08.03	S22.01.27	S32.02.22	129.2	
宮崎市	北部	市	S25.09.12	S27.03.25	S50.09.23	352.2	
宮崎市	牟田町	市	S29.06.29	S32.03.11	S45.12.16	21.5	
宮崎市	南部	市	S38.03.25	S39.04.17	S52.11.18	73.4	
宮崎市	南部第二	市	S50.09.12	S51.12.13	H05.08.27	69.4	
宮崎市	車坂山下	市	S61.04.08	S63.03.31	H08.11.01	40.7	
宮崎市	青島シーガル	市	H01.07.28	H02.11.01	H08.11.01	22.1	
宮崎市	東部	市	S59.09.28	S63.12.20	H16.10.29	42.8	
宮崎市清武町	正手	市	S47.04.18	S47.06.24	S51.12.08	25.3	
宮崎市清武町	岡	市	S53.12.19	S56.01.09	H25.10.14	34.6	
宮崎市佐土原町	石崎第1	市	H03.12.10	H05.03.15	H18.10.06	14.9	
宮崎市佐土原町	佐土原駅前	市	H08.12.02	H09.10.24	H20.01.11	3.6	
宮崎市田野町	南原	市	H04.04.10	H05.07.12	H30.10.14	35.4	
宮崎市高岡町	飯田	市	H05.03.04	H06.11.01	R02.10.18	42.6	
宮崎市	松小路	市	H20.12.05	H21.06.25	R03.02.07	4.7	
宮崎市	青島	組合	-	S35.02.01	S38.06.01	24.8	
宮崎市	吉村第一	組合	-	S49.11.15	S51.12.17	8.9	
宮崎市	吉村第二	組合	S57.02.12	S58.02.04	H07.01.06	19.6	
宮崎市	地主田	組合	-	S59.03.02	S60.11.08	1.4	
宮崎市	大坪	組合	S63.02.09	S61.09.16	H10.06.26	80.4	
宮崎市	花ヶ島	組合	H08.07.01	H08.12.09	H11.12.14	8.0	
宮崎市	東宮	組合	H06.08.29	H07.02.16	H14.03.08	36.2	
宮崎市	花ヶ島町桜町	組合	H15.04.10	H15.05.09	H18.04.28	14.0	
宮崎市	花ヶ島南	組合	H17.03.17	H17.03.17	H19.06.15	5.2	
宮崎市清武町	南加納	組合	-	S56.12.18	S62.06.23	16.6	
宮崎市清武町	下加納	組合	-	H07.05.25	H09.10.09	4.5	
宮崎市清武町	新町	組合	H03.08.02	H05.02.22	H11.02.26	9.2	
宮崎市田野町	中ノ原	組合	-	H12.05.18	H17.06.24	19.0	
国富町	六日町	組合	-	H01.04.07	H04.09.11	19.6	
国富町	新掘	組合	-	H09.09.11	H12.11.20	2.7	
宮崎市	池内団地	個人	-	S43.05.07	S45.06.15	36.7	
宮崎市	大塚台団地	個人	-	S46.03.19	S52.03.11	122.9	
宮崎市	花ヶ島団地	個人	-	S47.04.26	S49.01.25	3.4	
宮崎市	小松住宅団地	個人	-	S55.03.29	S57.03.05	17.8	
宮崎市	恒久	個人	-	S58.01.04	S59.03.09	1.3	
宮崎市	住吉北住宅団地	個人	-	S58.06.14	S59.04.10	6.2	
宮崎市	学園都市	個人	-	S62.05.08	H05.02.18	89.0	
宮崎市	島之内農住組合	個人	-	H09.12.17	H11.03.11	1.1	
宮崎市	希望ヶ丘西	公社	H07.01.12	H07.03.24	H15.05.30	44.7	
延岡市	戦災復興	知事	S21.08.19	S22.04.22	S32.10.11	93.3	
延岡市	旭ヶ丘	市	S33.04.30	S34.03.31	S42.04.26	36.4	
延岡市	日之出	市	S36.03.16	S37.11.17	S48.06.18	28.8	
延岡市	緑ヶ丘	市	S36.03.16	S39.07.03	S47.12.28	49.7	
延岡市	出北	市	S45.01.30	S45.05.28	S63.05.31	94.9	
延岡市	野田	市	H08.04.30	H08.09.25	H22.03.19	30.1	
延岡市	富美山	組合	-	S49.02.08	S59.03.06	14.2	
延岡市	小柚木	組合	-	S56.01.16	S57.01.16	0.9	
延岡市	稲葉崎	組合	-	S58.07.15	S62.02.27	4.1	
延岡市	大福良	組合	-	S60.07.30	S62.07.10	8.9	
延岡市	荒平	組合	-	H02.12.07	H05.09.02	3.8	
延岡市	片田	組合	-	H01.10.06	H07.06.09	6.4	

都市名	地区名	施行者	都市計画 決 定	事 業 計 画 決定等年月日	換地処分	施行面積 (ha)	備 考
延岡市	愛宕	組合	S59.04.06	S60.02.12	H10.01.09	29.9	
延岡市	多々良	組合	H18.04.20	H18.08.21	H26.08.22	17.9	
延岡市	千代ヶ丘	個人	-	S54.03.20	S56.12.04	11.4	
延岡市	東浜砂	個人	-	S55.03.18	S61.08.22	17.2	
日向市	戦災復興	知事	S21.08.03	S22.01.27	S25.07.25	10.8	
日向市	東部	市	S28.05.19	S31.12.28	S39.07.01	49.0	
日向市	東部第二	市	-	S40.03.31	S50.05.31	75.9	
日向市	曾根	市	S45.12.12	S46.04.19	S56.03.20	95.0	
日向市	亀崎	市	S53.06.09	S53.11.30	H13.03.30	82.6	
日向市	亀崎北	市	S63.12.13	H01.05.10	H13.03.30	29.0	
日向市	日向南町	市	H07.11.30	H08.06.20	H22.02.26	6.0	
日向市	亀崎南	組合	-	S43.11.15	S48.05.11	14.5	
日向市	春原	組合	-	S44.11.19	S47.02.08	10.1	
日向市	大王西	組合	-	S48.10.12	S52.07.05	12.4	
日向市	尾達山	組合	-	S49.07.02	S52.08.12	5.2	
日向市	比良	組合	S52.01.18	S53.08.15	H07.08.25	34.0	
日向市	梶木	組合	-	S58.09.06	H01.03.14	15.8	
日向市	坂の下	個人	-	S51.08.16	S52.12.27	0.4	
日向市	山下団地	個人	-	S53.03.17	S54.07.17	2.4	
門川町	宮ヶ原	町	S49.09.13	S37.03.29	S44.12.26	33.5	
門川町	中須	町	S43.05.20	S43.10.29	S57.07.10	24.6	
門川町	草川	町	S45.12.22	S46.09.07	H07.09.01	97.8	
門川町	宮ノ口	町	S49.09.13	S51.06.28	S62.12.25	39.2	
門川町	北宮ヶ原	町	S61.02.06	S61.08.28	H03.02.15	3.4	
門川町	南町	町	S61.09.12	S62.04.03	H17.01.07	28.9	
門川町	駅前	組合	-	H13.09.25	H14.09.19	2.4	
都城市	戦災復興	知事	S21.08.03	S22.01.27	S32.02.22	102.7	
都城市	菖蒲原	市	S32.03.29	S32.12.02	S38.03.30	233.4	
都城市	立野	市	S38.12.28	S38.02.13	S39.06.06	2.2	
都城市	川東	市	S38.07.16	S38.10.14	S47.10.01	127.0	
都城市	都城駅前	市	S40.03.03	S40.05.10	S50.08.31	24.9	
都城市	大王	市	S46.08.31	S46.11.20	S50.07.31	37.1	
都城市	一万城	市	S47.04.18	S47.06.24	S53.09.11	83.8	
都城市	上長飯	市	S47.04.18	S47.06.24	S53.01.17	58.5	
都城市	都原	市	S56.11.02	S56.12.08	S61.01.31	25.0	
都城市	祝吉・郡元	市	S53.06.09	S54.08.10	H15.05.02	97.8	
都城市	中央東部	市	H05.12.13	H07.01.30	H17.03.25	12.9	
都城市	新田	市	H07.12.04	H08.10.11	H27.07.20	30.7	
都城市	東	組合	S47.04.18	S47.08.07	S53.07.31	55.3	
都城市	早鈴東部	組合	-	H05.05.28	H08.09.24	4.2	
都城市	西都城駅裏	個人	-	S39.11.30	S41.07.03	7.3	
都城市	西原	個人	-	S50.01.13	S51.12.09	1.7	
都城市	西町	個人	-	S56.02.20	S56.06.12	0.5	
都城市	志比田南団地	個人	-	S57.09.03	S59.01.06	1.7	
都城市	西久保原	個人	-	S59.05.08	S59.11.27	0.6	
三股町	五本松	町	S45.08.08	S45.11.20	S50.01.25	14.1	
三股町	稗田	町	S47.04.18	S47.07.26	S53.01.20	40.6	
三股町	新馬場	町	S53.06.09	S53.12.16	S58.07.12	32.9	
三股町	花見原	個人	S59.09.29	S59.12.18	S61.02.07	8.3	

戦後施行済箇所

(令和5年3月31日現在)

都市名	地区名	施行者	都市計画 決定	事業計画 決定等年月日	換地処分	施行面積 (ha)	備考
日南市	戦災復興	知事	S21.08.03	S22.01.27	S32.02.23	27.0	
日南市	洲崎	市	S28.05.19	S30.03.18	S33.06.10	5.5	
日南市	日南第一	市	S29.06.30	S30.03.30	S42.11.17	36.3	
日南市	日南第二	市	S30.03.30	S31.02.27	S46.10.22	53.4	
日南市	今町	市	S30.03.30	S31.06.15	S38.05.31	13.9	
日南市	星倉	市	S35.03.14	S38.04.25	S51.11.17	35.9	
日南市	南平団地	個人	S53.12.26	S54.08.26	S57.06.18	6.6	
日南市	戸高	市	S53.12.26	S54.08.26	H11.11.12	97.8	
小林市	小林駅北	市	S43.05.20	S52.01.25	H04.08.28	6.4	
小林市	小林駅前	市	S45.12.22	S46.12.06	H24.05.25	20.7	
串間市	中央第一	市	S56.12.11	S58.10.01	H08.03.15	35.1	
串間市	串間駅東部	市	H02.02.21	H03.05.21	H17.10.21	18.9	
西都市	中央	市	S38.03.22	S39.06.26	S49.02.28	23.1	
西都市	中央第二	市	S38.03.22	S44.09.30	S52.10.31	18.5	
西都市	中央第三	市	S50.12.16	S52.06.13	H06.08.26	45.9	
西都市	中央第三北	市	S50.12.16	S52.09.08	H06.09.22	38.2	
西都市	聖陵南団地	個人	-	S55.01.31	S58.08.14	1.8	
西都市	妻新町	市	H06.04.01	H06.08.19	H15.03.20	9.4	
日南市南郷町	南郷第一	町	S28.06.06	S30.03.30	S46.06.15	12.2	
高鍋町	戦災復興	知事	S21.08.03	S22.04.01	S25.07.24	17.5	
高鍋町	小鶴	町	S44.05.20	S47.03.06	S59.01.27	22.8	
高鍋町	小丸河畔	組合	S44.03.04	S44.03.04	S46.11.14	5.1	
高鍋町	畑田	町	S56.09.16	S62.03.19	H18.01.27	46.2	
新富町	上富田南	町	S53.12.26	S56.06.16	H16.02.27	34.3	
新富町	上富田北	町	S53.12.26	S59.06.15	H20.06.20	33.0	
都農町	中部	町	S59.09.25	S60.12.16	H31.03.17	56.3	
戦後施行済計			126箇所			4,351.4	

現在施行中箇所

(令和5年3月31日現在)

都市名	地区名	施行者	都市計画 決定	事業計画 決定等年月日	施行面積 (ha)	備考
施 行 中						
宮崎市	東部第二	市	H10.03.31	H12.07.10	88.4	
延岡市	岡富古川	市	H16.03.31	H17.02.01	31.1	
日向市	財光寺南	市	H05.01.07	H05.12.15	94.6	
日向市	日向市駅周辺	市	H10.12.14	H11.12.01	14.6	
合計	4箇所				228.7	

※施行中とは、事業計画決定告示から換地処分まで

※都市計画決定のみの地区の面積は、施行面積合計に含まない。

2 新住宅市街地開発事業

(令和5年3月31日現在)

都市計画 区域名	市町名	名称	施行主体	施行区域 面積(ha)	計画人口 (千人)	住区数	決定年月日
宮崎広域	宮崎市	生目台	宮崎県 住宅供給公社	173.0	12.5	1	S 56. 1. 6 H 3. 9. 20
日向延岡 新産業	延岡市	一ヶ岡	延岡市	93.8	10.0	1	S 41. 6. 1 S 53. 6. 9
合計				266.8	22.5	2	

3 市街地再開発事業

(令和5年3月31日現在)

都市計画 区域名	市町名	名称	建築物の整備に 関する計画	建築敷地の整備に 関する計画	面積 (ha)	決定年月日
宮崎広域	宮崎市	橘通東3丁目地区 第1種市街地再開 発事業	建築面積：2,000m ² 延べ面積：17,600m ² (商業施設・駐車場施設・その他 関連施設)	建築敷地面積 2,500m ² (住宅建設なし)	0.3	H 18. 3. 1
		橘通西3丁目地区 第1種市街地再開 発事業	建築面積：1,300m ² 延べ面積：5,400m ² (商業施設・業務施設・公共施 設 その他関連施設)	建築敷地面積 1,600m ² (住宅建設なし)	0.3	H 18. 3. 1
小計			3,300m ²	4,100m ²	0.6	
西都	西都市	桜町地区 第1種市街地 再開発事業	建築面積：968m ² 延べ面積：3,637m ² (業務施設・住宅施設 駐車場施設・その他関連施設)	建築敷地面積 1,580m ² (住宅建設あり)	0.23	S 57. 9. 1
		妻駅西地区 第1種市街地 再開発事業	建築面積：5,625m ² 延べ面積：15,806m ² (商業施設・公益施設 駐車場施設・その他関連施設)	建築敷地面積 6,740m ² (住宅建設なし)	0.84	S 58. 3. 22
小計			6,593m ²	8,320m ²	1.07	
合計			9,893m ²	12,420m ²	1.67	

V 地区計画等

1 地区計画

(令和5年3月31日現在)

都市計画 区域名	市町名	地区名	面積(ha)	決定年月日	備考
宮崎広域	宮崎市	茶 円 園	0.8	S 61 . 4 . 8 S 61 . 8 . 4	
		江 南	3.3	S 63 . 5 . 24	
		生 目 台 ウッドタウン	3.6	H 3 . 9 . 20	
		宮崎駅周辺	21.3	H 4 . 5 . 19 H 19 . 12 . 4	
		池 田	5.0	H 8 . 5 . 1 H 12 . 4 . 19	
		本郷南方	3.4	H 8 . 7 . 29	
		希望ヶ丘西 (まなび野)	35.9	H 9 . 5 . 1 R 1 . 11 . 28	
		加 江 田	1.1	H 12 . 4 . 27	
		倉 岡 ニュータウン	13.3	H 15 . 4 . 10 H 30 . 4 . 1	調 13.3ha
		本郷北方	0.3	H 18 . 12 . 5	
		下北方	0.6	H 24 . 12 . 6	
		赤江東	1.0	H 25 . 11 . 28	
		花ヶ島	1.3	H 25 . 8 . 5 R 1 . 6 . 13	調 1.3ha
		光ヶ丘	9.1	H 10 . 11 . 10 H 14 . 12 . 26	
		石崎工業団地	5.7	H 19 . 8 . 30 H 30 . 4 . 1	調 5.7ha
		信成町	0.7	H 26 . 11 . 25	調 0.7ha
		松ノ木田	0.9	H 26 . 11 . 25 R 1 . 11 . 28	調 0.9ha
		宮崎西IC	14.8	H 28 . 12 . 14 R 2 . 8 . 17	調 14.8ha
		希望ヶ丘四丁目	0.7	H 28 . 8 . 12	
		薫る坂	0.7	H 30 . 1 . 30	
	宮崎西IC周辺 農業支援	15.8	R 1 . 11 . 8	調 15.8ha	
	花見工業団地	31.2	R 2 . 12 . 10	調 31.2ha	
	生 目	0.8	R 3 . 3 . 22	調 0.8ha	
	錦本町	9.0	R 4 . 8 . 29		
	国富町	太田原	0.7	H 8 . 7 . 29	
		木脇前田	2.5	R 4 . 6 . 24	調 2.5ha

都市計画 区域名	市町名	地区名	面積 (h a)	決定年月日	備考
日向延岡 新産業	延岡市	旭 町	5.0	H 3 . 8 . 9	(旧再開発)
		中 島	7.5	H 8 . 5 . 1	
		若 葉	0.3	H 17 . 3 . 31	調0.25ha
		塩 浜	0.8	H 19 . 2 . 9	調0.8ha
		クレアパーク 延岡工業団地 第一地区	5.3	H 20 . 3 . 28 H 22 . 8 . 6	調5.3ha
		クレアパーク 延岡工業団地 第二地区	14.1	H 22 . 8 . 6	調14.1ha
	日向市	財光寺南	36.5	H 12 . 12 . 18	
		日向市駅周辺	17.6	H 15 . 7 . 1 H 21 . 5 . 1	
		財光寺池	6.5	H 20 . 8 . 14	
		中 町	3.9	H 25 . 8 . 1	
都城広域	都 城 市	早 水	5.4	H 2 . 12 . 13	
		中央東部	9.3	H 2 . 12 . 13 H 9 . 1 . 20	
		早鈴東部	3.5	H 5 . 3 . 2 H 30 . 4 . 1	
		並木原	9.4	H 9 . 1 . 20	
		志比田東部	3.1	H 9 . 11 . 21	
		西都城駅東	10.1	H 15 . 4 . 1 H 21 . 7 . 24	
日南	日南市	飫 肥	4.0	H 29 . 7 . 7	
西都	西都市	調 殿	4.7	R 3 . 8 . 6	
合 計		4 2 地区	330.5		調 : 市街化調整区域

(令和5年3月31日現在)

都市計画 区域名	市町名	名称	面積 (ha)	地区整備計画 の面積(ha)	地区計画の目標	地区整備計画の概要		決定年月日
						地区施設	建築物等に関する事項	
宮崎広域	宮崎市	茶 円 園	0.8	0.8	本地区は、区画整理事業の施行により道路、公園等の公共施設及び宅地の整備が行われている岡地区に隣接した地域で、今後都市的土地利用の見込まれる区域であり、有効な土地利用及び道路を適正に配置することにより、健全な都市環境の形成を図ることを目標とする。	道 路	—	S 61 . 4 . 8 S 61 . 8 . 4
		江 南	3.3	3.3	本地区は、本市の都心部より南西約3Kmに位置し、大坪土地区画整理事業区域と既存住宅地に挟まれた地域である。 今後良好な住宅地として開発が行われる予定の地区であり事業に先立ち開発計画における地区施設の配置を定め、不良な街区の環境形成をあらかじめ予防し、良好な市街地の形成を図ることを目標とする。	道路、公園	—	S 63 . 5 . 24
		生 目 台 ウッドタウン	3.6	3.6	本地区は、良好な住宅地の供給を図るために新住宅市街地開発事業により開発された生目台団地にあり、木に育まれた潤いのある低層住宅地（ウッドタウン）として整備が図られる地区である。 このため地区計画により用途の混在や敷地の細分化等を防止するとともに緑化を図り、緑あふれる良好な住宅環境及びまちなみ景観を維持保全することを目標とする。	道 路	建築物の用途制限 敷地面積の最低限度 壁面の位置の制限 形態・意匠の制限 かき・さくの構造制限 ●【条例地区】	H 3 . 9 . 20
		宮崎駅周辺	21.3	21.3	本地区は、JR九州宮崎駅を地区中央とする東西約500m、南北約700mの区域である。 連続立体交差事業、土地区画整理事業による基盤整備の進展にあわせ、宮崎の陸の玄関にふさわしい個性的なまちづくりを行うため、計画的な土地利用により良好な商業地、業務地を形成、保全することを目標とする。	道路、広場	建築物の用途制限 容積率の制限 敷地面積の最低限度 壁面の位置の制限 形態・意匠の制限 ●【条例地区】	H 4 . 5 . 19 H 5 . 12 . 14 H 8 . 8 . 29 H 19 . 12 . 4

都市計画 区域名	市町名	名称	面積 (ha)	地区整備計画 の面積(ha)	地区計画の目標	地区整備計画の概要		決定年月日
						地区施設	建築物等に関する事項	
宮崎広域	宮崎市	池田	5.0	5.0	本地区は、都市計画道路3・3・49号宮崎清武線と国道269号の沿線に位置する地区であり、市街化を計画的に誘導するとともに、当該都市計画道路の利便性を生かし、かつ周辺の良好な住環境と調和した市街地形成を図ることを目標とする。	道路	建築物の用途制限 壁面の位置の制限 高さの最高限度	H 8 . 5 . 1 H 12 . 4 . 19
		本郷南方	3.4	3.4	本地区は、本市の中心部より南に約6kmに位置し、本郷中学校及び小学校に隣接し、市道と既成住宅地に囲まれた地域である。 今後一部地域について住宅地としての開発が行われる予定の地区であるため、事業に先立ち地区施設（道路及び公園）の配置を決め、開発計画における不良な街区的环境形成をあらかじめ予防するとともに、開発区域に隣接する地区内既成住宅地の住環境を保全しつつ、良好な市街地の形成を図ることを目標とする。	道路、公園	—	H 8 . 7 . 29
		希望ヶ丘西 (まなび野)	35.9	35.9	本地区は、宮崎市の南部に位置し、めぐまれた自然環境を活かしながら良好な住環境を有する新しい住宅地区を目指して土地区画整理事業により整備が進められており、同事業施行区域内には県立看護大学が開設されている。 このため、建築物の用途の混在及び敷地の細分化など、住環境の悪化要因を防止するとともに、敷地の緑化を推進し、良好な住環境と魅力ある街並み景観の形成を図り、その維持・保全を行うことを目標とする。	道路、公園	建築物の用途制限 敷地面積の最低限度 形態・意匠の制限 高さの最高制限 かき・さくの構造制限 ●【条例地区】	H 9 . 5 . 1 R 1 . 11 . 28

都市計画 区域名	市町名	名称	面積 (h a)	地区整備計画 の面積(ha)	地区計画の目標	地区整備計画の概要		決定年月日
						地区施設	建築物等に関する事項	
宮崎広域	宮崎市	加江田	1.1	1.1	<p>本地区は、本市中心部から南に約1.0kmに位置し、車坂・山下土地区画整理事業地、県道塩鶴木崎線、加江田川、宮崎大学に囲まれた地域である。</p> <p>今後、一部地域で開発が行われる予定であるため、事業に先立ち地区施設（道路及び公園）の配置を決め、開発計画における不良な街区の形成をあらかじめ予防するとともに、良好な住環境の形成を図ることを目標とする。</p>	道路、公園	—	H 12 . 4 . 27
		倉岡ニュータウン	13.3	13.3	<p>本地区は、本市中心部から北西約8kmに位置した丘陵地で、水田や農村集落に囲まれた地域であり、これまで、東九州自動車道の道路築造のために土砂搬出が行われてきたところである。</p> <p>近年は、居住人口の減少や高齢化が進むとともに、公益的施設の衰退も顕著となり、地域住民からも定住人口の増加と就業用地の充実が求められている。</p> <p>このため、複合的なまちづくりを核とした計画的な土地利用により、良好な住宅地、業務用地の形成、保全を行い、地域間交流や活性化に資することを目標とする。</p>	道路、公園、調整池	建築物の用途制限 容積率の最高限度 建ぺい率の最高限度 敷地面積の最低限度 壁面の位置の制限 高さの最高限度 形態又は意匠の制限 垣又は柵の構造の制限 ●【条例地区】 ●市街化調整区域	H 15 . 4 . 10 H 18 . 3 . 1 H 20 . 8 . 6 H 24 . 3 . 29 H 29 . 8 . 18 H 30 . 4 . 1
		本郷北方	0.3	0.3	<p>本地区は、本市の中心部から南に約5kmに位置し、国道220号（南バイパス）、九州運輸局宮崎運輸支局、宮崎霊園に囲まれた一画にあり、既存の市街化区域に隣接している。</p> <p>今後、一部地域について住宅地の開発が行われる予定である為、事業に先立ち地区施設としての道路の配置を定め、開発計画における不良な街区の形成をあらかじめ予防するとともに、良好な住環境の形成を図ることを目標とする。</p>	道路	建築物の用途制限 建築物の容積率の制限 建築物の建ぺい率の制限 敷地面積の最低限度 建築物の高さ制限 壁面の位置の制限	H 18 . 12 . 5

都市計画 区域名	市 町 名	名 称	面 積 (h a)	地区整備計画 の面積 (ha)	地区計画の目標	地区整備計画の概要		決定年月日
						地区施設	建築物等に関する事項	
宮崎広域	宮崎市	下 北 方	0.6	0.6	<p>本地区は、史跡や自然景観地が残る「下北方風致地区」内にあり、北側には市民のレクリエーションの場としても親しまれている「県立平和台公園」が整備されている。東側及び南側は既存の市街化区域となっており、風致地区内の低層戸建て住宅を中心とする閑静な住宅街が広がり、自然と調和した良好な住環境が形成されている地域である。</p> <p>このため、当該地区における住宅系開発に関し、地区計画を策定することにより、住宅市街地として適正な土地利用の誘導を図ることを目標とする。</p>	道路、公園	建築物の用途制限 建築物の容積率の制限 建築物の建ぺい率の制限 敷地面積の最低限度 建築物の高さ制限 壁面の位置の制限 意匠、垣、柵の制限 ●【条例地区】 ●一部市街化調整区域	H 24 . 12 . 6
		赤江東	1.0	1.0	<p>本地区は、市中心部から東南約3kmの平野部に位置し、赤江大橋開通により都市計画道路（中ノ又通線）も整備され、利便性のよい地区である。周辺には、閑静な住宅街と田園地帯が広がり、また、保育園、小・中学校、赤江地域センター等の公共施設も半径500m圏内に整備されている生活環境の良好な地域である。当該地区において、住宅系開発が行われる予定であるため、事業に先立ち、地区計画を策定することにより、住宅系市街地として適正な土地利用を図り、周辺環境と調和した快適で潤いのある住環境の形成を図ることを目標とする。</p>	道路、公園	建築物の用途制限 建築物の容積率の制限 建築物の建ぺい率の制限 敷地面積の最低限度 壁面の位置の制限 建築物の高さ制限 意匠、垣、柵の制限 ●【条例地区】 ●市街化調整区域	H 25 . 11 . 28

都市計画 区域名	市 町 名	名 称	面 積 (h a)	地区整備計画 の面積 (ha)	地区計画の目標	地区整備計画の概要		決定年月日
						地区施設	建築物等に関する事項	
宮崎広域	宮崎市	花ケ島	1.3	1.3	<p>本地区は、市中心部から北に約3kmに位置し、周辺に都市計画道路花ケ島西通線（国道10号）、橋通線（旧国道10号）、下北方通線、大島通線などの幹線道路が配置されており、交通の利便性のよい地域にある。また、西をJR日豊本線、南を下北方通線、北東側を西田川に囲まれ、既存の住宅地とは分断されており、市街地拡大の可能性のない地形的条件を有している。現在、「障害者の日常生活及び社会生活を総合的に支援するための法律」（平成17年法律第123号。以下「障害者総合支援法」という。）等に基づき、障がい者福祉サービスの充実が図られつつあるが、特に重症心身障がい児・者のための施設は十分とは言えない状況である。</p> <p>このため、当該地区において重度心身障がい児・者の短期入所などの福祉サービスや日中活動の場を提供する生活介護や就労支援施設などの整備を目的とする地区計画を策定し、本地区を障がい者福祉施設の拠点地区として適正な土地利用の誘導を図り、近隣医療機関等の協力、連携のもと、周辺環境と調和のとれた「福祉のまち」を形成することを目標とする。</p>	道路	建築物の用途制限 建築物の容積率の制限 建築物の建ぺい率の制限 壁面の位置の制限 意匠、垣、柵の制限 ●【条例地区】 ●市街化調整区域	H 25 . 8 . 5
		光ヶ丘	9.1	9.1	<p>本地区は、佐土原町の商業地である駅前商店街の西部に隣接し、地区の周辺は住宅地に囲まれ、主要幹線である町道駅那珂線に面している。</p> <p>このため、佐土原町の玄関口にふさわしい都市景観の創出のために、多目的に利用できる広場の整備を図り、駅前からのアクセス、ゆとりある空間を形成し、魅力あるまちづくりを目標とする。</p>	道路	意匠、垣、柵の制限	H 10 . 11 . 10 H 13 . 12 . 18 H 14 . 12 . 26

都市計画 区域名	市 町 名	名 称	面 積 (h a)	地区整備計画 の面積 (ha)	地区計画の目標	地区整備計画の概要		決定年月日
						地区施設	建築物等に関する事項	
宮崎広域	宮崎市	石崎工業団地	5.7	5.7	<p>当該地区は、北側は一ツ葉有料道路、南側は佐土原東工業団地に隣接しており、周辺は主に農地として利用されているほか、住宅や事業所等が点在する市街化調整区域となっている。本地区については平成16年11月に農村地域工業等導入促進法に基づき、農村地域工業等導入地区が設定され、農業構造の改善を促進するための措置と併せて、工業等の導入を計画的に進めることとなった。</p> <p>このため、周辺環境に配慮した良好な工業地としての環境の創出と保全により、法の主旨に則した適性かつ合理的な土地利用を図り、農村環境と調和した工業団地の形成と良好な環境の保全を目標とする。</p>	道 路	建築物の用途制限 建築物の容積率の制限 建築物の建ぺい率の制限 敷地面積の最低限度 壁面の位置の制限 意匠、垣、柵の制限 ●【条例地区】 ●市街化調整区域	H 19 . 8 . 30 H 19 . 12 . 4 H 30 . 4 . 1
		信成町	0.7	0.7	<p>本地区は、市中心部から北に約1.3km、佐土原町中心部から西に約4kmに位置し、国道219号春田バイパス、国道219号、県道佐土原国富線など幹線道路が通り、郊外でありながらも交通の利便性のよい地区である。周辺には閑静な住宅街と田園地帯が広がり、また、かつて那珂村時代に村役場が近くにあったことから、学校や病院、公民館などの都市機能が集積する生活環境の良好な地域である。しかしながら、近年は、農業後継者の不足や居住人口の減少、さらには少子高齢化が急速に進行しており、一刻も早い若年層の増加と住環境の充実など、地域の活性化が求められている地域である。</p> <p>このたび、当該地区において、住宅系開発の計画を進めるにあたり、事業に先立ち、沿道サービスの提供を主とした沿道地区と併せて地区計画を策定することにより、住宅用地として適正な土地利用を図り、周辺環境と調和した快適で潤いのある住環境の形成を図ることを目標とする。</p>	道 路	建築物の用途制限 建築物の容積率の制限 建築物の建ぺい率の制限 敷地面積の最低限度 壁面の位置の制限 建築物の高さ制限 意匠、垣、柵の制限 ●【条例地区】 ●市街化調整区域	H 26 . 11 . 25

都市計画 区域名	市 町 名	名 称	面 積 (h a)	地区整備計画 の面積 (ha)	地区計画の目標	地区整備計画の概要		決定年月日
						地区施設	建築物等に関する事項	
宮崎広域	宮崎市	松ノ木田	0.9	0.9	<p>本地区は、清武町の中心部から西に約400mに位置し、前面道路にバス停があり、また、清武駅から約700mと公共交通の利便性の高い地域であるとともに、市の高齢者福祉施設や児童福祉施設、幼稚園・小学校・中学校が近接するなど、福祉・教育施設が集中する地域である。また、住宅市街地としての市街化区域に隣接しているものの、南は宮崎市の福祉施設等「ふれあいの里」が存し、西側は農業振興地域が広がり、市街地拡大の可能性の低い地形的条件を有している。現在、「障害者の日常生活及び社会生活を総合的に支援するための法律」(平成17年法律第123号。以下「障害者総合支援法」という。)等に基づき、障がい者福祉サービスの充実を図られつつある。本地区においても、すでに日中活動の支援事業を展開しているが、利用者のニーズの高まりもあり、さらなる支援体制の強化が求められている。このため、当該地区において、障がい者のグループホームや相談事業、重症心身障がい者等の通所事業所の整備を目的とする地区計画を策定し、本地区を障がい者福祉施設の拠点として、「ふれあいの里」と共に福祉ゾーンの充実を図ることを目指す。</p>	道路	建築物の用途制限 建築物の容積率の制限 建築物の建ぺい率の制限 壁面の位置の制限 意匠、垣、柵の制限 ●【条例地区】 ●市街化調整区域	H 26 . 11 . 25 R 1 . 11 . 28
		宮崎西 IC	14.8	14.8	<p>本地区は、東九州自動車道宮崎西インターチェンジの北東約1kmに位置し、県の後方支援拠点に指定されている、都市計画公園生目の杜運動公園の南西に隣接する丘陵地である。また、周辺は「宮崎市都市計画マスタープラン」において、広域的な交通結節機能を活かし、大規模自然災害の発生に備え、県下全体の復旧・復興等を支える役割を担う「防災拠点」に位置付けられている。</p> <p>このことから、本地区を「一団地の津波防災拠点市街地形成施設」に定め、医療施設等の集約整備を図り、「防災支援拠点」にふさわしい土地利用を目指す。</p>	なし	建築物の用途制限 高さの最高限度 容積率の最高限度 建ぺい率の最高限度 形態、色彩、意匠、垣、柵の制限 ●【条例地区】 ●市街化調整区域	H 28 . 12 . 14 R 2 . 8 . 17

都市計画 区域名	市 町 名	名 称	面 積 (h a)	地区整備計画 の面積(ha)	地区計画の目標	地区整備計画の概要		決定年月日
						地区施設	建築物等に関する事項	
宮崎広域	宮崎市	希望ヶ丘四丁目	0.7	0.7	<p>本地区は、本市の中心部から南に約6.5kmに位置し、市街化調整区域で既存の市街化調整区域に隣接している。また、周辺においては閑静な戸建て住宅を中心とする住宅団地が開発され、自然と調和した良好な住環境が形成されている。</p> <p>当該地区において、住宅地の開発が行われる予定であるため、事業に先立ち、地区計画を設定することにより、住宅系市街地として適正な土地利用を図り、周辺環境と調和した快適で潤いのある住環境の形成を図ることを目標とする。</p>	道路・公園	<p>建築物の用途制限 高さの最高限度 容積率の最高限度 建ぺい率の最高限度 敷地面積の最低限度 形態、色彩、意匠、垣、柵の制限</p> <p>●【条例地区】 ●市街化調整区域</p>	H 28 . 8 . 12
		薫る坂	0.7	0.7	<p>本地区は、本市の中心部から南西約3kmに位置し、西側に既存の市街化区域が隣接している。また、周辺においては閑静な戸建て住宅を中心とする住宅団地が開発され、自然と調和した良好な住環境が形成されている。</p> <p>当該地区において、住宅系市街地として適正な土地利用及び周辺環境と調和した快適で潤いのある住環境の形成を図ることを目的とする。</p>	道路	<p>建築物の用途制限 高さの最高限度 容積率の最高限度 建ぺい率の最高限度 敷地面積の最低限度 形態、色彩、意匠、垣、柵の制限</p> <p>●【条例地区】 ●市街化調整区域</p>	H 30 . 1 . 30
		宮崎西インターチェンジ周辺 農業支援	15.8	15.8	<p>本地区は、東九州自動車道宮崎西インターチェンジの東に隣接した丘陵地であり、周辺は「宮崎市都市計画マスタープラン」において、広域的な交通結節機能を活かし、本市の経済発展や雇用の確保の役割を担う「物流・工業拠点」に位置付けられている。</p> <p>また、本市の基幹産業の一つである農業は、高齢化の進展に伴う担い手不足や耕地面積の減少・耕作放棄地の増加などが課題となっている。このため本地区に農業支援機関、農畜産物の加工・集出荷施設等を集約し、農業者の経営向上、高い付加価値の創出及び取引の拡大により農業の成長産業化を図るとともに、「農業支援地区」にふさわしい土地利用を目指す。</p>	なし	<p>建築物の用途制限 高さの最高限度 容積率の最高限度 建ぺい率の最高限度 建築物の高さ制限 形態、色彩、意匠、垣、柵の制限</p> <p>●市街化調整区域</p>	R 1 . 11 . 8

都市計画 区域名	市 町 名	名 称	面 積 (h a)	地区整備計画 の面積 (ha)	地区計画の目標	地区整備計画の概要		決定年月日
						地区施設	建築物等に関する事項	
宮崎広域	宮崎市	花見工業団地	31.2	31.2	<p>当該地区は、本市の中心部から西に約11kmに位置し、南側は国道10号に隣接しており、周辺は主に農地として利用されているほか、住宅や事務所等が点在する市街化調整区域となっている。</p> <p>本地区については、平成17年12月に農村地域工業等導入促進法（以下「法」という。）に基づき、農村地域工業等導入地区が設定され、農業構造の改善を促進するための措置と併せて、工業等の導入を計画的に進めることとなった。</p> <p>このため、周辺環境に配慮した良好な工業地としての環境の形成と保全により、法の主旨に則した適正かつ合理的な土地利用を図り、農村環境と調和した工業団地の形成と良好な環境の保持を目標とする。</p>	道 路	建築物の用途制限 容積率の最高限度 建ぺい率の最高限度 壁面の位置の制限 形態、色彩、意匠、垣、 柵の制限 ●市街化調整区域	R 2 . 12 . 10
		生目	0.8	0.8	<p>本地区は、本市の中心部から西に約4kmの市街化調整区域に位置し、国道10号、宮崎西環状線などの幹線道路に近接し、行政サービス施設、教育施設や福祉施設などの公共公益施設、商業施設が集積するなど生活利便性の高い地区として、宮崎市都市計画マスタープランにおいて、集落地点に位置づけられている。</p> <p>昭和の合併前には村役場周辺地として、行政や商業などの都市機能が集積し、一定の人口規模を有する地域であったが、農業後継者の不足や居住人口の減少、さらには少子高齢化により、地域活力が失われていくこととなった。</p> <p>このため、地域コミュニティに溶け込んだ地域に根ざした住宅用地として適正な土地利用の誘導を図り、周辺環境と調和のとれた快適で安心・安全な住環境を形成することにより、地域の活性化を図ることを目標とする。</p>	道 路	建築物の用途制限 高さの最高限度 容積率の最高限度 建ぺい率の最高限度 敷地面積の最低限度 壁面の位置の制限 形態、色彩、意匠、垣、 柵の制限 ●【条例地区】 ●市街化調整区域	R 3 . 3 . 22

都市計画 区域名	市町名	名称	面積 (h a)	地区整備計画 の面積(ha)	地区計画の目標	地区整備計画の概要		決定年月日
						地区施設	建築物等に関する事項	
宮崎広域	宮崎市	錦本町	9.0	9.0	<p>本地区は、交通結節点であるJR宮崎駅から北約1kmに位置し、同駅から徒歩圏内の、アクセス環境の良好なエリアにある。本地区内の県有地は、これまで旧宮崎県総合運動場等として、野球場や陸上競技場、テニスコートなど、スポーツ振興に広く利用され、永く県民に親しまれてきた。</p> <p>そのような中、2027年開催予定の国民スポーツ大会・全国障害者スポーツ大会会場となる県プール整備が計画されていることから、これを契機にスポーツ・レクリエーション機能等、多様な都市機能の誘導を図るとともに、従来の広がりがある空間確保を維持し、豊かな居住環境が将来に渡って一体的に持続されるまちづくりを推進する必要がある。</p> <p>このため、本地区に地区整備計画区域を設定し、「宮崎市都市計画マスタープラン」及び「宮崎市立地適正化計画」に示された、本市のまちづくりに関する基本的な方針と整合を図りながら、魅力ある複合的な都市空間の形成、並びに緑豊かで潤いのある都市環境の形成を目指すことを目標とする。</p>	道路	建築物の用途制限 壁面位置の制限 工作物の設置の制限 形態、色彩、意匠、垣、柵の制限	R 4 . 8 . 29

都市計画 区域名	市町名	名称	面積 (h a)	地区整備計画 の面積(ha)	地区計画の目標	地区整備計画の概要		決定年月日
						地区施設	建築物等に関する事項	
宮崎広域	国富町	太田原	0.7	0.7	本地区は、国富町市街地東部の宮崎市に近い位置にあり、現況は、雑種地等の未利用地であり、今後市街化が予想される地区である。 このため、地区計画を定めることにより、開発行為や建築物の規制、誘導を行うとともに、地区施設の整備を進め、周辺住宅地と調和した良好な住環境を形成することを目標とする。	道路、公園	建築物の用途制限	H 8 . 7 . 29
		木脇前田	2.5	2.5	本地区は、本町の東部に位置し、国富スマートインターチェンジから約1km圏内にあり、水田や農村集落に囲まれた市街化調整区域となっている。近隣には児童館・保育園・小学校・中学校など福祉・教育施設が整っており、従来より集落が形成されていることから、国富町都市計画マスタープランにおいて、良好な住居拠点に位置付けられている。当該地区において、交通立地条件を踏まえ、住宅用地として適正な土地利用の誘導、周辺環境と調和のとれた良好な今日中環境の形成に努め、地域コミュニティの維持、活性化を図ることを目標とする。	道路、公園	建築物の用途制限 高さの最高限度 容積率の最高限度 建ぺい率の最高限度 敷地面積の最低限度 壁面の位置の制限 形態、色彩、意匠、垣、 柵の制限 ●【条例地区】 ●市街化調整区域	R 4 . 6 . 24

都市計画 区域名	市町名	名称	面積 (ha)	地区整備計画 の面積(ha)	地区計画の目標	地区整備計画の概要		決定年月日
						地区施設	建築物等に関する事項	
日向延岡 新産業	延岡市	旭町	5.0	5.0	延岡市の主な商業集積地の一つである川南地区の拠点として、また市全体の地域活性化を誘導する拠点として整備する。 このため、遊休地の土地利用転換を契機に公共施設等の整備を行いアメニティ機能等の新しい機能やカルチャー機能等の新しい機能を備えた商業施設の配置により新たなライフスタイルに対応した都市機能の実現を図る。	道路、緑地	建築物の用途制限 建築物の容積率制限 敷地面積の最低限度 意匠の制限 ●【条例地区】	H 3 . 8 . 9
		中島	7.5	7.5	本地区は、延岡市のほぼ中央に位置し、I C工場、体育館、病院、住宅及び事業所等が混在する地区である。 このため、建築物及び地区施設を計画的に誘導配置することにより、良好な環境の保全を図り、住宅と工場が共存する地区とする。	緑地	建築物の用途制限 建築物の高さ制限 敷地面積の最低限度 垣、柵の構造制限 ●【条例地区】	H 8 . 5 . 1
		若葉	0.3	0.3	本地区は、延岡市愛宕山の南裾に位置する市街化区域と市街化調整区域とにまたがる区域で、周辺部は市街化区域として土地区画整理事業や開発行為により整備された良好な居住環境を形成している住宅地に囲まれており、自然環境にも恵まれた地区である。 近年、当地区中央を通過する市道が整備されたことに伴い、無秩序な建築等による不良な街区形成がなされる恐れがある。 このため、地区計画を定め、街区単位で戸建住宅地としての適正な制限並びに、周辺の自然環境とも調和した、良好な居住環境の形成と保全を図ることを目標とする。	道路	建築物の用途制限 建築物の容積率の制限 建築物の建ぺい率の制限 敷地面積の最低限度 建築物の高さ制限 壁面の位置の制限 形態・意匠の制限 垣、柵の構造制限 ●【条例地区】 ●一部市街化調整区域 (0.25ha)	H 17 . 3 . 31

都市計画 区域名	市町名	名 称	面 積 (h a)	地区整備計画 の面積(ha)	地区計画の目標	地区整備計画の概要		決定年月日
						地区施設	建築物等に関する事項	
日向延岡 新産業	延岡市	塩 浜	0.8	0.8	<p>本地区は、延岡市の中心部から南部約5kmに位置し、周辺を山林と住宅地に囲まれた市街化調整区域であり、自然環境に恵まれた地区である。</p> <p>この地区に隣接して延岡市塩浜工業団地の開発が行われ道路や公共施設の整備が進んでおり、都市的な土地利用が望まれる地区でもある。</p> <p>このことから当地区に地区計画を策定し、周辺の豊かな自然環境を活かし、緑豊かで潤いのある良好な居住環境の形成と保全を図ることを目標とする。</p>	道路、緑地	建築物の用途制限 建築物の容積率の制限 建築物の建ぺい率の制限 敷地面積の最低限度 建築物の高さ制限 壁面の位置の制限 形態・意匠の制限 垣・柵の構造制限 ●【条例地区】 ●市街化調整区域	H 19 . 2 . 9
		クレアパーク 延岡工業団地 第一地区	5.3	5.3	<p>当地区は、延岡市の中心部から西部約4.5kmに位置し、周辺は丘陵地で自然環境に恵まれた市街化調整区域にあり、「クレアパーク延岡工業団地」として形成されている。</p> <p>この地区の東側に国道10号延岡道路が隣接し、延岡インターチェンジに近く交通利便性の優れた地区である。</p> <p>これらの立地条件を生かし、工業団地としての適正な土地利用を図り、周辺環境と調和した快適で潤いのある工業団地の形成を目標とする。</p>	道路、緑地 公共空地	建築物の用途制限 建築物の容積率の制限 建築物の建ぺい率の制限 敷地面積の最低限度 建築物の高さ制限 壁面の位置の制限 形態・意匠の制限 垣・柵の構造制限 ●【条例地区】 ●市街化調整区域	H 20 . 3 . 28 H 22 . 8 . 6
		クレアパーク 延岡工業団地 第二地区	14.1	14.1	<p>当地区は、延岡市の中心部から西方約5kmに位置し、東側にはクレアパーク延岡工業団地第1地区が配置され、西側には市民憩いの場である延岡植物園に隣接する自然環境に恵まれた市街化調整区域である。また、延岡ジャンクションインターチェンジに近く、交通利便性の優れた地区でもある。</p> <p>これらの立地条件を生かし、延岡市長期総合計画及び延岡市都市計画マスタープランでは、「クレアパーク延岡」工業団地ゾーンとして位置付けられており、工業団地としての適正な土地利用を図り、周辺環境と調和した快適で潤いのある工業団地の形成を目標とする。</p>	道路	建築物の用途制限 建築物の容積率の制限 建築物の建ぺい率の制限 敷地面積の最低限度 壁面の位置の制限 形態・意匠の制限 垣・柵の構造制限 ●市街化調整区域	H 22 . 8 . 6 H 29 . 10 . 31

都市計画 区域名	市町名	名称	面積 (ha)	地区整備計画 の面積(ha)	地区計画の目標	地区整備計画の概要		決定年月日
						地区施設	建築物等に関する事項	
日向延岡 新産業	日向市	財光寺南	36.5	36.5	<p>本地区は、JR日豊本線日向市駅から南へ約2.6kmに位置し、財光寺南土地区画整理事業による基盤整備が行われる地区である。</p> <p>さらに、ふるさとの顔づくりモデル土地区画整理事業を導入して、都市計画道路財光寺南1号歩行者専用道路を「水と祭りの軸」、都市計画道路富高財光寺通線・財光寺駅通線・木原通線を「ひまわり軸」と位置づけ、質の高い公共空間の整備を行う。</p> <p>これらの事業に併せて地区の核となる商業機能の活性化を図り、囲碁の郷にふさわしい、快適な住環境の整備を進めていくことを目標とする。</p>	道路、公園	建築物の用途制限 建築物の高さ制限 壁面の位置の制限 形態・意匠の制限 垣、柵の構造制限	H 12 . 12 . 18
		日向市駅周辺	17.6	17.6	<p>本地区は、JR日豊本線日向市駅を中心とする中心市街地で、宮崎県北地方拠点都市地域における「日向市生活・文化交流拠点地区」に位置付けられており、日向入郷地における公共交通の結節点である日向市駅を中心に、地場産材を活用した「木の香りのする街なか空間」の整備を推進するとともに、友好都市である濰坊市の自然石を用いる等、良好な都市景観づくりを目指す。</p>	-	建築物等の用途制限 壁面位置の制限 敷地面積の最低制限 形態又は意匠の制限 工作物の設置制限 垣、柵の構造制限	H 15 . 7 . 1 H 21 . 5 . 1
		財光寺池	6.5	6.5	<p>本地区は、日向市駅から南方約3kmに位置し、延岡西都線（東九州自動車道）日向インターチェンジと国道10号線を連結する交通結節点を含む広域交通網の玄関口である。</p> <p>このため、まちの骨格となる道路を整備し、無秩序な市街化を防止するとともに、安全性の確保、土地利用の推進、さらに周辺環境との調和を図りながら、広域交通網の玄関口としてふさわしい都市環境の形成を目指すこととする。</p>	道路、緑地	建築物の用途制限 敷地面積の最低制限 垣、柵の構造制限	H 20 . 8 . 14
		中町	3.9	3.9	<p>本地区は、日向市駅を中心とする中心市街地内にあり、宮崎県北地方拠点都市地域の「日向市生活・文化・交流拠点地区」に位置づけられた歴史資産や自然資源を有する地区である。本地区を縦断する県道土々呂日向線は、旧国道であり狭小な幅員であることから、円滑な交通と安全な歩行空間を確保するために街路事業による整備を行う。本地区では、この街路事業と併せて、「人が集い歴史の香る賑わいのあるまちづくり」をキャッチフレーズに、地区の資源や緑を活かした「緑の散策ロード」の整備、七夕祭りや幸福神社大祭の復活等を図り、住民との協働によるまちづくりを推進しながら、活気ある中町を目指すものである。</p>	-	建築物の用途制限 壁面の位置の制限 形態・意匠の制限 垣、柵の構造制限	H 25 . 8 . 1

(令和5年3月31日現在)

都市計画 区域名	市 町 名	名 称	面 積 (h a)	地区整備計画 の面積(ha)	地区計画の目標	地区整備計画の概要		決定年月日
						地区施設	建築物等に関する事項	
都城広域	都 城 市	早 水	5.4	5.4	本地区は、都城駅より東方約1.5kmに位置し早水公園に隣接し、都城総合基本計画において「文化ゾーン」として位置づけられており、教育・文化福祉施設の充実及び居住環境の向上を図りつつ、適正かつ合理的な土地利用を行い、良好な都市環境の形成を目標とする。	道路、公園	建築物の用途制限 垣、柵の構造制限 ●【条例地区】	H 2 . 12 . 13
		中 央 東 部	9.3	9.3	本地区は、本市の商業中心地である「中央商店街」の東部に隣接し、主要幹線である国道222号及び都市計画道路天神通線に面している。地区内には、中央東部土地区画整理事業の施行により、都市計画道路東中町通線、中央東通線及び回遊空間として蔵原天神通線、年見川通線の整備を予定している。これらの整備効果の増進をはかるとともに、「人・水・花の結いのまち」にふさわしい適正かつ合理的な土地利用を行い、商業業務区域としての高次な都市機能の更新と良好な都市環境を形成することを目標とする。	道 路	建築物の用途制限 形態・意匠の制限 ●【条例地区】	H 2 . 12 . 13 H 5 . 12 . 13 H 9 . 1 . 20
		早 鈴 東 部	5.8	5.8	本地区は、中心市街地より南東へ1.5kmに位置し、土地区画整理事業により道路、公園等の公共施設を中心とした整備が行われる地区である。そこで構造後に予想される建築行為について地区計画を定めることにより建築物用途の混在、敷地の細分化などによる居住環境の悪化を防止し事業効果の維持増進を図り良好な市街地の形成を目標とする。	道路、公園 緑 地	建築物の用途制限 敷地面積の最低限度 高さの最高限度 壁面位置の制限 形態・意匠の制限 垣、柵の構造制限 ●【条例地区】	H 5 . 3 . 2 H 30 . 4 . 1

(令和5年3月31日現在)

都市計画 区域名	市町名	名称	面積 (h a)	地区整備計画 の面積(ha)	地区計画の目標	地区整備計画の概要		決定年月日
						地区施設	建築物等に関する事項	
都城広域	都城市	並木原	9.4	9.4	<p>本地区は、中心市街地より北東に約3kmの地点にあり、川東土地区画整理事業及び祝吉郡元土地区画整理事業の施行により、区画道路・公園等の公共施設を中心とした整備を行った地区である。</p> <p>土地区画整理事業による整備効果の維持を図り、花や修景施設等の整った緑道を活かした、文化の香り高い住宅地にふさわしい居住空間を生み出し、住みよいまちづくりを進めていくことを目標とする。</p>	道路、公園	<p>用途の制限 高さの最高限度の制限 形態又は意匠の制限 垣、柵の構造制限 ●【条例地区】</p>	H 9 . 1 . 20
		志比田東部	3.1	3.1	<p>本地区は、中心市街地より、北西に約2kmの地点にあり、食品工業団地として企業の集団化を推進してきた北側の地区とともに、地場産業の振興を図ってきた地区である。</p> <p>そこで本計画では、これらの基盤整備による事業効果の維持増進を図るとともに、地場産業・地域資源を活かした新たな観光の創出と観光サービスの向上を図ることを目標とする。</p>	道路、公園	<p>用途の制限 壁面の位置の制限 建築物の意匠の制限 ●【条例地区】</p>	H 9 . 11 . 21
		西都城駅東口	10.1	10.1	<p>本地区は、中心市街地に位置し、広域交流拠点の形成と市民活動の舞台づくりによって人々が集まり、交わり、楽しむまちの形成を目指し策定した都城市シビックコア地区整備計画により、シビック交流ゾーンとして位置付けられている。</p> <p>そこで、適正かつ合理的な土地利用を図り、健全な都市環境を形成・保持することにより、人に優しく癒しのある健康で元気なまちを実現することを目標とする。</p>	—	<p>用途の制限 壁面の位置の制限 形態又は意匠の制限 壁面の位置の制限 工作物の設置の制限 垣又は柵の構造の制限 ●【条例地区】</p>	H 15 . 4 . 1 H 21 . 7 . 24

(令和5年3月31日現在)

都市計画 区域名	市町名	名称	面積 (ha)	地区整備計画 の面積(ha)	地区計画の目標	地区整備計画の概要		決定年月日
						地区施設	建築物等に関する事項	
日南	日南市	飲 肥	4.0	4.0	本地区は、従来の低層住宅市街地として適正な土地利用を誘導し、歴史的風致の保全、形成を図るとともに、周辺環境と調和した住宅と商業、サービス機能が共存する良好な市街地の形成を図ることとし、歴史的風致、まちなみの景観の維持や観光地の魅力向上、防災、防犯の課題解消等を目標とする。	-	用途の制限 壁面の位置の制限 高さの最高限度の制限 ●【条例地区】	H 29 . 7 . 7
西都	西都市	調 殿	4.7	4.7	本地区は、西都商業高校の跡地であり、市中心部の北東約2kmに位置し、北は古くからの住宅地、東は豊かな田園地帯、南西側は中央第三北土地区画整理事業で整備された住宅地となっている。 一方、本市は県内有数の観光地である西都原古墳群を有しているが、観光客数の割に宿泊者数が少ないことから、その対策の一つとして「スポーツランド西都」の確立に向けスポーツキャンプの誘致を推進している。 このことから、本地区の跡地を宿泊施設等に再整備することで、本市の滞在人口の増加を図る。	-	建築基準法別表第2 (ニ)項第六号に掲げる建築物 建築基準法別表第2 (ほ)項第二号に掲げる建築物 ●【条例地区】	R 3 . 8 . 6

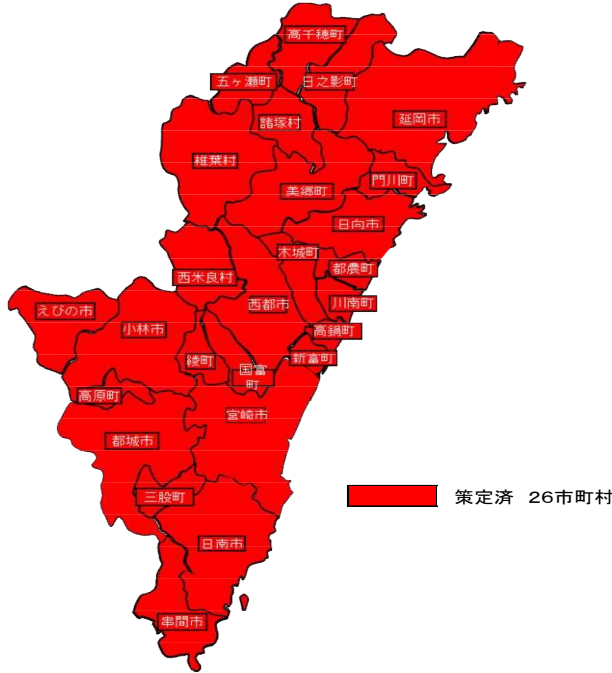
VI 景観

1 景観法の施行状況

(1) 景観計画の策定状況

景観法に基づいて良好な景観形成のための具体的な施策を実施していく自治体のことを「景観行政団体」といい、本県では、平成27年3月1日までに、全ての市町村が景観行政団体となった。

景観行政団体になると、景観に関する総合計画である「景観計画」を策定することができる。景観計画では、対象区域と景観づくりの方針、届出対象となる行為の制限、景観形成に必要な基準を定めることができ、基準に適合しない場合は設計変更等を勧告できる。



【景観行政団体への移行日】

中核市

■宮崎市 (H16. 12. 17)

県と協議し、同意を得た市町村

■日南市 (H17. 8. 8)

■日向市 (H18. 10. 1)

■綾町 (H19. 4. 1)

■西都市 (H19. 8. 1)

■椎葉村 (H20. 3. 31)

■延岡市 (H20. 4. 1)

■高千穂町 (H21. 6. 1)

■日之影町 (H21. 6. 1)

■西米良村 (H21. 6. 1)

■高原町 (H21. 8. 1)

■小林市 (H21. 9. 1)

■都農町 (H21. 9. 1)

■都城市 (H21. 10. 1)

■門川町 (H21. 11. 1)

■串間市 (H21. 12. 1)

■高鍋町 (H22. 1. 1)

■美郷町 (H22. 2. 1)

■えびの市 (H22. 4. 1)

■三股町 (H24. 12. 1)

■国富町 (H25. 4. 1)

■諸塚村 (H25. 10. 1)

■木城町 (H26. 4. 1)

■五ヶ瀬町 (H26. 8. 1)

■川南町 (H27. 3. 1)

■新富町 (H27. 3. 1)

(令和 5. 3. 31現在)

景観計画 (22市町村 27計画)

景観行政団体名	策定(公示)年月日	施行年月日	景観計画の名称
綾町	平成19年9月12日 [平成27年3月20日]	平成19年10月1日 [平成27年3月20日]	綾町景観形成計画
日南市	平成19年10月1日 平成25年4月1日 平成26年4月1日	平成19年11月1日 平成25年5月1日 平成26年5月1日	港町油津景観計画 棚田の里酒谷景観計画 城下町飴肥景観計画
宮崎市	平成19年10月1日 [令和5年3月31日]	平成20年1月1日 [令和5年3月31日]	宮崎市景観計画
西都市	平成22年3月1日	平成22年4月1日	西都市景観計画
日向市	平成22年4月30日 平成23年9月30日 平成24年10月31日 平成27年12月18日	平成22年10月1日 平成24年1月1日 平成25年1月1日 平成28年4月1日	細島地区景観計画 牧水の里景観計画 美々の里景観計画 日豊海岸地域景観計画
延岡市	平成23年4月1日	平成23年10月1日	延岡市景観計画
日之影町	平成23年12月13日	平成24年4月1日	日之影町景観計画
椎葉村	平成24年3月15日	平成24年6月1日	椎葉村景観計画
都城市	平成25年8月26日	平成25年9月1日	都城市みどりと景観のまちづくり計画
高鍋町	平成25年10月21日	平成26年4月1日	高鍋町景観計画
西米良村	平成27年4月1日	平成27年4月1日	西米良村・景観ムラづくり景観計画
小林市	平成27年12月22日	平成28年4月1日	小林市景観計画
諸塚村	平成28年3月18日	平成28年4月1日	諸塚村景観計画
高千穂町	平成30年3月20日	平成30年4月1日	高千穂町景観計画
高原町	平成29年3月30日	平成29年3月30日	高原町景観計画
門川町	平成30年9月7日	平成30年11月1日	門川町景観計画
えびの市	平成31年3月26日	令和元年7月1日	えびの市景観計画
新富町	平成31年3月29日	令和2年4月1日	新富町景観計画
美郷町	令和元年9月11日	令和2年10月1日	美郷町景観計画
串間市	令和元年10月23日	令和元年10月23日	串間市景観計画
三股町	令和2年3月27日	令和2年10月1日	三股町景観計画
木城町	令和2年3月31日	令和2年3月31日	木城町景観計画
川南町	令和2年9月1日	令和2年10月1日	川南町景観計画
国富町	令和3年3月25日	令和3年6月1日	国富町景観計画
都農町	令和3年3月31日	令和3年3月31日	都農町景観まちづくり計画
五ヶ瀬町	令和3年4月15日	令和4年4月1日	五ヶ瀬町景観計画

[] 最終変更

(2) 景観整備機構について

景観整備機構とは、民間団体や市民による自発的な景観の保全・整備の一層の推進を図るため、一定の景観の保全・整備能力を有する公益法人又はNPOについて、景観行政団体がこれを指定し、良好な景観形成を担う主体として位置付けるものである。

景観整備機構の指定状況 (令和 5.3.31現在)

景観行政団体名	指定年月日	指定番号	景観整備機構の名称
宮崎市	平成20年12月26日	宮崎市指定第1号	一般社団法人 宮崎県建築士会
日向市	平成21年7月24日	日向市指定第1号	一般社団法人 宮崎県建築士会
日之影町	平成21年12月16日	日之影町指定第1号	一般社団法人 宮崎県建築士会
高鍋町	平成24年9月21日	高鍋町指定第1号	一般社団法人 宮崎県建築士会

(3) 景観重要建造物・景観重要樹木について

景観重要建造物及び景観重要樹木は、地域の景観上重要な建造物（建築物及び工作物）又は樹木について、景観行政団体の長が指定し、地域の個性ある景観づくりの核として、その維持、保全及び継承を図るものである。

景観重要建造物の指定状況 (令和 5.3.31現在)

景観行政団体名	指定年月日	指定番号	建造物の名称
宮崎市	平成20年12月1日	宮崎市指定第1号	宮崎県庁本館
宮崎市	平成20年12月1日	宮崎市指定第2号	県庁5号館
宮崎市	平成20年12月1日	宮崎市指定第3号	商家「旧阪本家」
宮崎市	平成21年10月1日	宮崎市指定第4号	河上家武家門
宮崎市	平成21年10月1日	宮崎市指定第5号	安藤家武家門

景観重要樹木の指定状況 (令和 5.3.31現在)

景観行政団体名	指定年月日	指定番号	樹木の名称
宮崎市	平成21年10月1日	宮崎市指定第1号	フェニックス（県庁本館前）
宮崎市	平成21年10月1日	宮崎市指定第2号	フェニックス（県庁本館前）
延岡市	平成26年12月4日	延岡市指定第1号	センダン（三植小学校跡）

【区域区分に関する参考資料】

区域区分のある市町村

宮崎広域都市計画区域	宮崎市
	国富町
日向延岡新産業都市計画区域	延岡市
	日向市
	門川町

これまでの区域区分の設定経緯

年度	設定日	都市計画区域名			定期見直し、 随時見直しの別
		宮崎広域	日向延岡	都城広域	
S45	S45.11.27	○	○	○	当初設定
S55	S56.1.6	○			第1回定期
S56	S56.7.3		○		
	S56.11.2			○	
S61	S56.12.25	○			随時
	S61.4.8	○	○	○	第2回定期
S63	S61.9.12	○			随時
	S63.4.22			○	線引き廃止
H元	S63.5.24	○			随時
	H1.7.28	○			随時
H4	H2.3.9		○		随時
	H4.5.19	○	○		第3回定期
H6	H6.8.29	○			随時
	H6.11.30	○			随時
H8	H8.4.30		○		随時
	H8.7.29	○			随時
H9	H10.3.31	○			随時
H10	H11.1.11		○		第4回定期
H11	H11.8.5	○			
H12	H12.4.27	○			随時
H13	H13.5.31		○		随時
H14	H14.5.9	○			随時
H15	H15.4.10	○			随時
H16	H17.3.17	○	○		第5回定期
H18	H18.4.20		○		随時
H22	H22.10.7		○		随時
H23	H24.3.29	○	○		第6回定期
H28	H28.11.10		○		随時
R元	R1.6.13	○	○		第7回定期
R2	R2.12.10	○			随時

見直し回数	
20回	10回

宮崎広域都市計画区域の人口フレーム（第7回定期見直し時）

区分	年次	平成22年 (基準年)	平成32年 (基準年の10年後)
都市計画区域内人口		390.3千人	388.4千人
市街化区域内人口		329.7千人	331.6千人
	配分する人口	-	331.5千人
	保留する人口	-	0.1千人
	(特定保留)	-	0.0千人
	(一般保留)	-	0.1千人

日向延岡新産業都市計画区域の人口フレーム（第7回定期見直し時）

区分	年次	平成22年 (基準年)	平成32年 (基準年の10年後)
都市計画区域内人口		188.8千人	177.5千人
市街化区域内人口		167.7千人	157.5千人
	配分する人口	-	157.5千人
	保留する人口	-	0.0千人
	(特定保留)	-	0.0千人
	(一般保留)	-	0.0千人



宮崎県の都市計画（資料編）2023
（令和5年3月31日時点）

編集・発行 宮崎県県土整備部都市計画課
〒880-8501
宮崎県宮崎市橋通東2丁目10番1号
TEL 0985-26-7192

令和6年3月発行