


町の木： ヤマモモ

町の花： サルビア

町の花木： モクセイ

町の鳥： カンムリウミスズメ

	かどがわちょう		
	門川町		
市町村コード	454214	類似団体類型	IV-2 (町村)
所在地	〒 889 - 0696 東臼杵郡門川町本町1-1		
	TEL 0982 - 63 - 1140		
	FAX 0982 - 63 - 1356		
HP	http://www.town.kadogawa.lg.jp/		
E-MAIL	kadogawa-soumul@town.kadogawa.lg.jp		
沿革			
昭10. 2. 11 門川村が町となる			

**市町村のPR**  
**人にやさしい自然にやさしい町**  
 本町は三方を山に囲まれ、東は乙島、枇杷島を臨む美しい日向灘に面しています。産業では、門川と庵川の2つの漁港があり、沿岸漁業等を中心に営まれており、水産加工業は全国的に有名です。農産物では施設園芸等が盛んです。また、県北地方拠点都市の指定を受け、広域福祉の拠点施設を中心に各種事業を展開しています。

**○名所・旧跡**  
 門川海浜総合公園・かどがわ温泉 心の杜・枇杷島・サバイバルアイランド乙島・津々良の滝・小園井堰・遠見山森林公園・保井ヶ浜・金磯・おみくらさん・門川神社(天井画)・勝蓮寺(天井画)・永願寺・永願寺奥の院・耳神さま・日蓮聖人像・庵川子安観音・小松石塔群・門川城跡・米良四郎右衛門の墓・岬権現・宝篋印塔

**○名物・特産品**  
 ミニトマト・高糖度トマト・イチゴ・みかん・平兵衛酢・椎茸・海産物(ちりめん、いりこ、めざし、かつおぶし、アジの干物、すりみ、あげみ、庵川大ニベ、てんぷら、門川金鱈等)・岩牡蠣・シロウオ・夢創鶏・水耕栽培レタス・庵川焼・備長炭・イペーの花・ウスギモクセイ

**○祭・行事**  
 中山神社大祭(1月)・やなぎ餅づくり(1月)・ひな山祭り(3月)・かどがわ健康ロードレース大会(3月)・かどがわ納涼花火大会(8月)・門川みなどフェスティバル(8月)・わんぱく芸術家(10月)・いきいきまちフェスティバルイン門川(11月)・門川町総合文化祭(11月)・尾末神社大祭(11月)・門川神社大祭(11月)・門川みんなど朝市(毎月第4日曜日)

**【概要】**

**○面積**

総面積(k㎡) (H29. 10. 1)	林野面積(ha)				耕地面積(ha)		宅地面積(ha)		可住地面積(ha)	
	(H27. 2. 1)	構成比	国有林面積		(H29. 7. 15)	構成比	(H29. 1. 1)	構成比	(H27. 3. 31)	構成比
			(H27. 2. 1)	構成比						
120. 52	10, 080	83. 6	16	0. 2	431	3. 6	341. 3	2. 8	1, 927	16. 0

構成比は、国有林面積は林野面積、それ以外は総面積に対するものであり、総面積は各項目の年次に合わせたもの。

**○人口及び世帯数**

	総数	男女別		年齢区分別			世帯数
		男	女	年少人口 (0~14歳)	生産年齢人口 (15~64歳)	高齢人口 (65歳以上)	
住基人口 (H29. 1. 1)	18, 437 (100. 0%)	8, 874 (48. 1%)	9, 563 (51. 9%)	2, 534 (13. 8%)	10, 244 (55. 7%)	5, 621 (30. 6%)	8, 094
国勢調査人口 (H27. 10. 1)	18, 183 (100. 0%)	8, 596 (47. 3%)	9, 587 (52. 7%)	2, 586 (14. 2%)	10, 087 (55. 5%)	5, 503 (30. 3%)	6, 824
国勢調査人口 (H22. 10. 1)	18, 854 (100. 0%)	8, 912 (47. 3%)	9, 942 (52. 7%)	2, 813 (14. 9%)	11, 050 (58. 6%)	4, 991 (26. 5%)	6, 840

総数には年齢不詳者も含まれているため、年齢区分別人口の積み上げと一致しない場合がある。  
 年齢区分別人口の割合については、年齢3区分(不詳を除く)の積み上げを100として算出している。

**(○地方版総合戦略に係る人口展望)**

	総数	男	女	年少人口	生産年齢人口	高齢人口
将来推計人口 (H72(2060))	12, 742 (100. 0%)	6, 124 (48. 1%)	6, 618 (51. 9%)	1, 833 (14. 4%)	6, 555 (51. 4%)	4, 354 (34. 2%)
対H27国調比	70. 1%	71. 2%	69. 0%	70. 9%	65. 0%	79. 1%

各地方公共団体による独自推計

**○選挙人名簿登録者数 (H30. 3. 1) (人)**

計	男	女
15, 208 (100. 0%)	7, 244 (47. 6%)	7, 964 (52. 4%)

**○所得 (平成26年度)**

市町村	総生産(百万円)	就業者1人当たり(千円)	対県平均
市町村	42, 170	4, 967	69. 7
市町村	34, 116		

【組織】

○二役 (H30. 3. 20)

町長	ヤスタク オサム 安田 修	在任期間 任期	2 期目 平成30年 4月21日
	カネマル タカシ 金丸 隆康	—	

○職員

会計区分	職員数		増減数 H29-H28
	H29. 4. 1 (人口千人当たり)	H28. 4. 1	
普通会計	136.3 (7.38)	134	2
公営企業等会計	16.3 (0.87)	16	0
計	152.6 (8.24)	150	2

【産業構造】

産業区分	総生産額(百万円) (H27. 3. 31)	就業人口 (H27. 10. 1)
第1次	1,840 (4.6%)	666 (7.7%)
第2次	12,339 (30.7%)	2,713 (31.5%)
第3次	25,620 (63.8%)	5,202 (60.5%)
税・関税等	332 (0.8%)	
分類不能		21 (0.2%)
計	40,130 (100.0%)	8,602 (100.0%)

【医療】

区分	施設数・人数	人口10万人当たり
病院数 ※1	9	49.5
歯科診療所数 ※1	6	33.0
医薬品販売業、薬局数 ※3	15	80.5
病院病床数(床) ※1	122	671.0
医師数 ※2	33	179.9
歯科医師数 ※2	7	38.2
薬剤師数 ※2	31	169.0
看護師、准看護師数 ※2	367	2,001.1
保健師数 ※2	6	32.7

※1…H27. 10. 1 ※2…H26. 12. 31 ※3…H28. 3. 31

【社会保障】 (平成27年度 1 か月平均)

区分	
生活保護被保護世帯数(100世帯当たり)	225 (2.78)
生活保護被保護実人員(人口千人当たり)	277 (14.86)

【高齢者福祉施設】 (H29. 4. 1)

区分	施設数	定員
養護老人ホーム	1	60
特別養護老人ホーム	1	80
老人デイサービスセンター	13	—

【保育・教育】

区分	施設数	児童生徒数
保育所 ※1	5	516
幼稚園 ※2	1	20
小学校 ※2	4	1,018
中学校 ※2	2	512
高等学校 ※2	1	432

※1…H28. 4. 1 ※2…H28. 5. 1

○議会 (H30. 3. 20)

議長	モリ セイイチ 森 誠一	議員 任期	条例定数 14 人 平成31年3月8日
副議長	モリカワ ハルオ 森川 春夫	党派別 人員	公明党1名 民進党1名 日本共産党1名 無所属10名

○給与関係指標 (一般行政職)

ラスパイレス指数			平均給料月額(円)	平均年齢(歳)
H29. 4. 1	H28. 4. 1	H27. 4. 1	(H29. 4. 1)	(H29. 4. 1)
95.0	94.9	93.1	282,500	38.3

【農業・工業・商業】

項目	区分	
農業 (H27. 2. 1)	総農家数(戸)	391
	農業従事者数	652
	経営耕地総面積(ha)	273
製造業 (H26. 12. 31)	事業所数	40
	従業者数	1,456
卸・小売業 (H26. 7. 1)	製造品出荷額等(百万円)	17,303
	事業所数	178
	従業者数	1,026
	年間商品販売額(百万円)	18,306

【公共施設整備状況】

項目	区分		
道路 ※1	市町村道	実延長(km)	163.5
		改良率(%)	63.0
		舗装率(%)	98.1
農林道 ※2	農道	延長(m)	35,982
	林道	延長(m)	65,491
都市公園等 ※2	市町村立	箇所数	26
		面積(m <sup>2</sup> )	213,600
	市町村立以外	箇所数	0
		面積(m <sup>2</sup> )	0
公営住宅等 ※2		戸数(戸)	426
廃棄物 処理施設 ※2	し尿	処理人口	5,577
		年間総収集量(k1)	589
	ごみ	処理人口	18,437
		年間総収集量(t)	6,025
水道 ※3		給水人口	17,972
		普及率(%)	98.3
下水道 ※4		汚水処理人口	12,412
		普及率(%)	67.0

※1…H27. 4. 1 ※2…H29. 3. 31 ※3…H27. 3. 31 ※4…H28. 3. 31

【公共施設数】 (H29. 3. 31)

区分	施設数	区分	施設数
児童館	1	体育館	4
公会堂・市民会館	1	陸上競技場	0
公民館	2	野球場	1
図書館	1	プール	2
博物館	0	保健センター	0

【財政】

○決算収支の状況

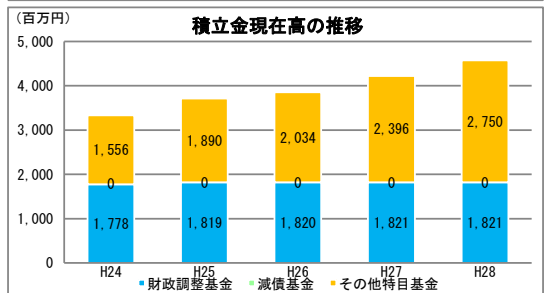
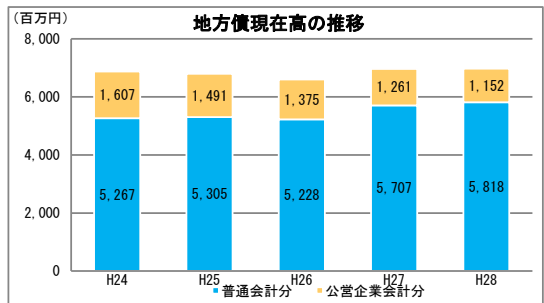
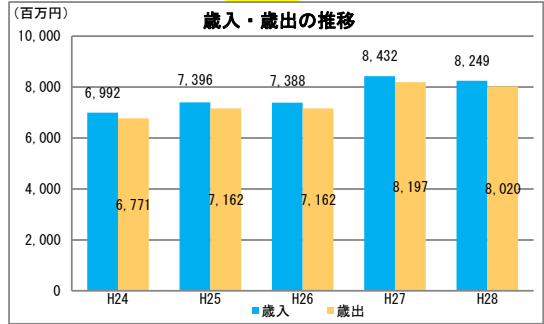
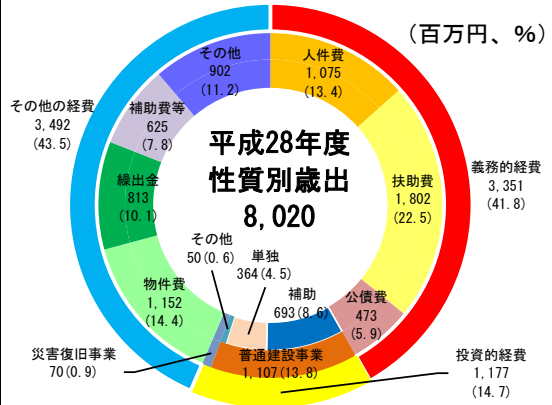
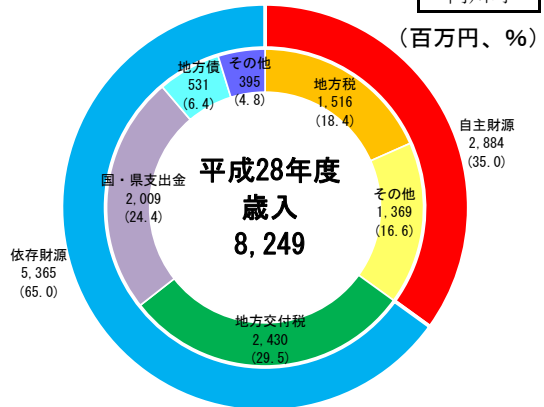
(千円)

区分	平成28年度決算		平成27年度決算	
	決算額	構成比	決算額	構成比
歳入総額	8,249,200	100.0	8,432,067	100.0
自主財源	2,884,056	35.0	2,710,579	32.1
地方税	1,515,524	18.4	1,485,474	17.6
その他	1,368,532	16.6	1,225,105	14.5
依存財源	5,365,144	65.0	5,721,488	67.9
地方交付税	2,430,376	29.5	2,561,412	30.4
国・県支出金	2,008,867	24.4	1,826,279	21.7
地方債	531,376	6.4	899,089	10.7
その他	394,525	4.8	434,708	5.2
歳出総額	8,020,029	100.0	8,197,125	100.0
義務的経費	3,351,087	41.8	3,336,419	40.7
人件費	1,075,375	13.4	1,121,075	13.7
扶助費	1,802,327	22.5	1,735,633	21.2
公債費	473,385	5.9	479,711	5.9
投資的経費	1,177,036	14.7	1,264,495	15.4
普通建設事業	1,106,567	13.8	1,246,187	15.2
補助	692,689	8.6	437,034	5.3
単独	363,600	4.5	756,858	9.2
その他	50,278	0.6	52,295	0.6
災害復旧事業	70,469	0.9	18,308	0.2
その他の経費	3,491,906	43.5	3,596,211	43.9
物件費	1,151,914	14.4	1,118,075	13.6
繰出金	813,360	10.1	859,260	10.5
補助費等	625,087	7.8	689,826	8.4
その他	901,545	11.2	929,050	11.3
実質収支	189,970		187,866	
単年度収支	2,104		2,726	
実質単年度収支	1,872		3,603	

○主要指標等

	平成28年度決算	平成27年度決算
標準財政規模(千円)	4,254,438	4,339,838
財政力指数	0.373	0.363
経常収支比率(%)	82.5	82.0
自主財源比率(%)	35.0	32.1
健全化判断比率		
実質赤字比率	—	—
連結実質赤字比率	—	—
実質公債費比率	1.3	1.2
将来負担比率	—	—
地方債現在高(千円)	6,969,461 (163.8%)	6,967,881 (160.6%)
普通会計分	5,817,507 (136.7%)	5,706,605 (131.5%)
公営企業会計分	1,151,954 (27.1%)	1,261,276 (29.1%)
積立金現在高(千円)	4,570,834 (107.4%)	4,217,022 (97.2%)
財政調整基金	1,820,838 (42.8%)	1,821,071 (42.0%)
減債基金	9 (0.0%)	9 (0.0%)
その他特定目的基金	2,749,987 (64.6%)	2,395,942 (55.2%)

地方債現在高、積立金現在高の( )は標準財政規模比



○公営企業の状況（平成28年度決算）

(千円)

会計名	法適	法非適	総収益	総費用	純損益又は実質収支	他会計繰入金	資金不足比率
水道事業会計	○		301,908	261,672	40,236	3,700	-
簡易水道事業特別会計		○	9,887	10,013	1,340	5,735	-

法適用企業は純損益、法非適企業は実質収支

○ふるさと納税寄付金

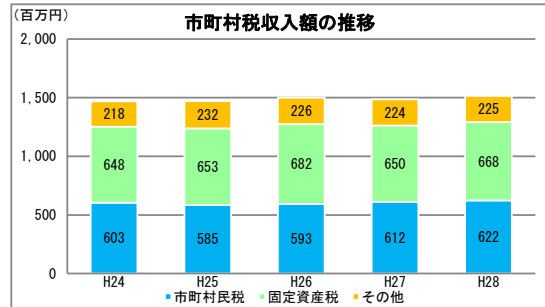
	平成28年度	平成27年度
受入件数（件）	528	103
受入金額（千円）	12,816	5,629

【税】

○税収の状況

(千円)

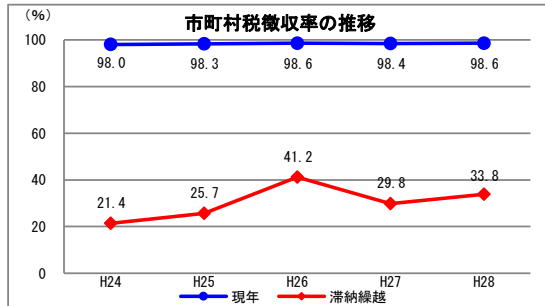
区分	平成28年度		平成27年度		
	決算額	構成比	決算額	構成比	
市町村民税	個人	540,594	35.7	522,983	35.2
	法人	81,218	5.4	88,855	6.0
	小計	621,812	41.0	611,838	41.2
固定資産税	668,396	44.1	650,021	43.8	
その他	225,316	14.9	223,615	15.1	
合計	1,515,524	100.0	1,485,474	100.0	



○徴収率

(%)

区分	平成28年度		平成27年度	
	現年	滞納繰越	現年	滞納繰越
市町村税	現年	98.6	98.4	98.4
	滞納繰越	33.8	29.8	29.8
	計	96.1	95.8	95.8
国民健康保険税	現年	92.6	92.0	92.0
	滞納繰越	29.4	28.8	28.8
	計	79.8	80.0	80.0



【主な長期計画】

計画	名称	策定年月	計画期間	見直し年月	備考
総合計画・長期計画	第5次門川町長期総合計画	H23.4	H23～H32	～H29.3	同一名称の前計画を全面見直し。
中期財政計画	門川町長期財政計画	H29.10	H29～H33	年次的に見直し	
地方版総合戦略	未来の門川ハッピースマイル戦略～みんなで幸せ創り隊～	H28.2	H27～H31	-	

【今後の主な事業等】

事業名	事業内容	事業予定年度
沿海北部営農団地農道整備事業（6期地区）	農地と集出荷施設、加工施設等を有機的に結び、県道などの一般幹線道路へのアクセスの改善を行い、農業生産性の向上及び農産物の流通の合理化を図る。	H26～H32
水産基盤整備事業（漁港建設費負担金）	防災上重要な漁港並びに水産物の生産及び流通上重要な漁港の防波堤・岸壁について、県が実施主体となり、耐震耐津波強化対策工事を実施する。	H24～H50
新庁舎建設事業	建築後約50年経過し、老朽化の進行や窓口の分散化による住民サービスの課題がある。また、庁舎が津波浸水区域にあるため、高台へ移設を行い、防災拠点施設としての機能を高める。	H29～H32
平城区画1号線道路改良事業	庁舎建設予定地の接続道路である平城区画1号線を幹線道路として整備を行い、来庁者の交通安全確保や利便性向上を図る。	H29～H32
南ヶ丘山ノ口線道路改良事業	南ヶ丘地区には出入り口が1つしかないため、朝夕の時間帯が非常に混雑している。地域住民の利便性向上及び災害時の避難路として整備を行う。	H28～H30
公営住宅建設事業（栄ヶ丘D棟）	老朽化した施設及び経年劣化による設備等の住戸のある団地を統廃合し、建替を行う。	H28～H30