



令和4年台風14号の被害状況

令和4年3月 日向土木事務所

①降雨状況

観測地点	最大時間雨量	最大24h雨量	総雨量
日向（気）	20.0mm （18日20時～21時）	212.0mm （18日3時～19日3時）	247.0mm （17日0時から19日24時）
更生橋 （門川町）	25.0mm （18日11時～12時）	249.0mm （18日5時～19日5時）	287.0mm （17日0時から19日24時）
中原橋 （美郷町北郷）	54.0mm （18日19時～20時）	515.0mm （18日3時～19日3時）	606.0mm （17日0時から19日24時）
日向田代 （美郷町西郷）	43.0mm （18日19時～20時）	440.0mm （18日4時～19日4時）	505.0mm （17日0時から19日24時）
神門（気） （美郷町南郷）	64.0mm （18日19時～20時）	661.0mm （18日4時～19日4時）	832.0mm （17日0時から19日24時）
諸塚（気）	49.0mm （18日11時～12時）	519.0mm （17日22時～18日22時）	673.0mm （17日0時から19日24時）
椎葉（気）	57.0mm （18日17時～18時）	534.0mm （17日22時～18日22時）	604.0mm （17日0時から19日24時）

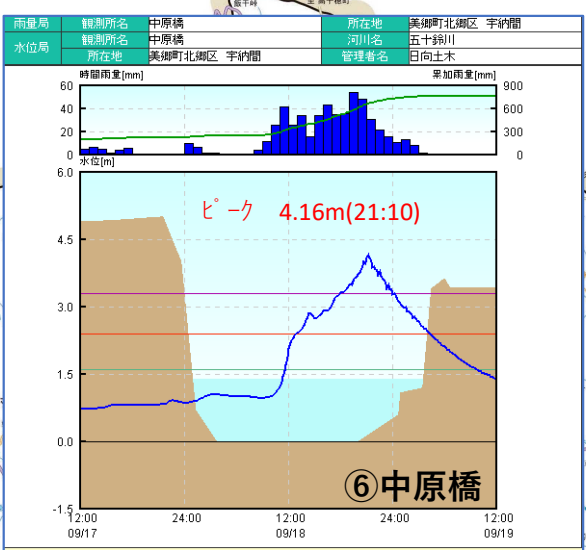
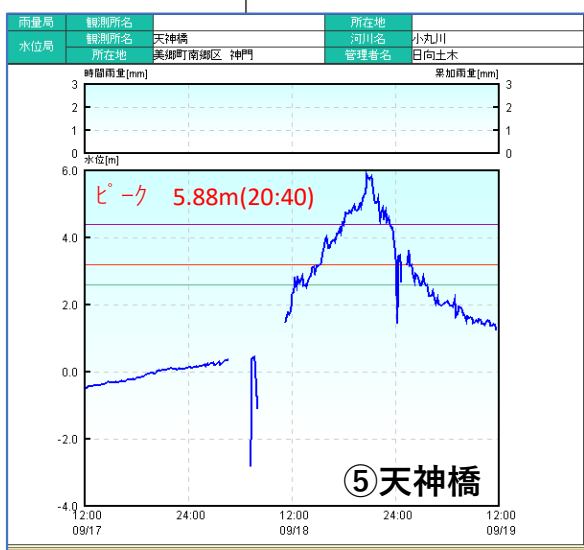
②基準観測所の水位状況

河川名	観測所名	水位	ピーク時間	ピーク水位
五十鈴川	中原橋 （美郷町北郷宇納間）	氾濫危険水位超過	9/18 21:10	4.16 (3.30)
五十鈴川	更生橋 （門川町大字川内）	氾濫危険水位超過	9/18 23:40	8.36 (5.60)
塩見川	縁開橋 （日向市大字塩見）	氾濫危険水位超過	9/18 22:30	3.30 (3.10)
耳川	東郷橋 （日向市東郷町山陰）	氾濫危険水位超過	9/19 0:10	10.28 (5.10)
小丸川	天神橋 （美郷町南郷神門）	氾濫危険水位超過	9/18 20:40	5.88 (4.40)
小丸川	中水流橋 （日向市東郷町下三ヶ）	氾濫危険水位超過	9/18 21:00	7.77 (5.60)

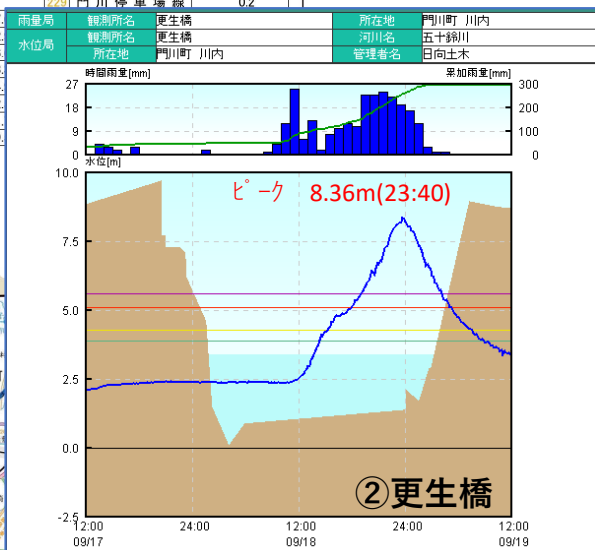
日向土木管内 基準観測所 令和4年9月台風14号 水位の状況

路線名 [供用区間延長(km)] 路線名 [供用区間延長(km)]

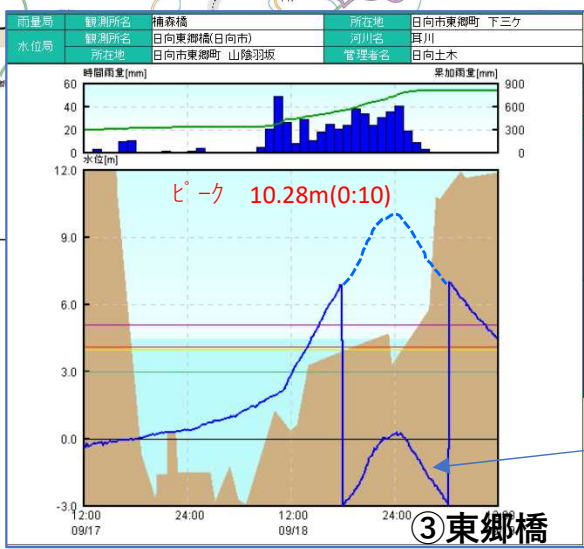
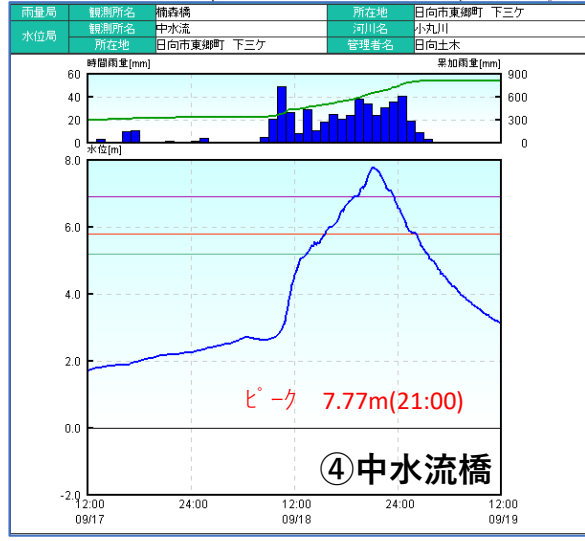
●すべての基準観測所で氾濫危険水位を超過。



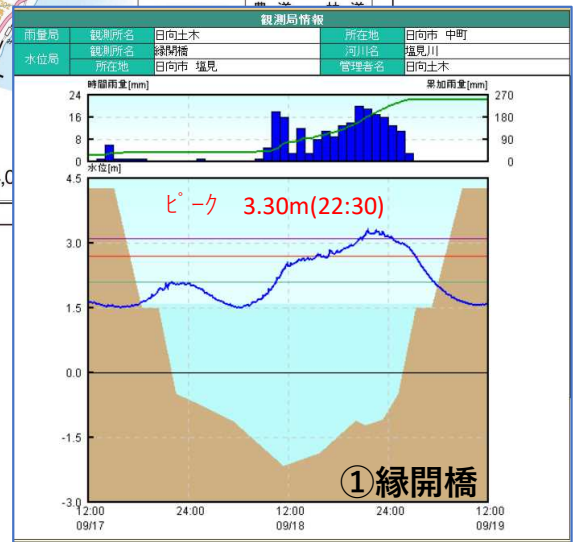
503号	23.1	225	八重原延岡線	17.2
計(5)	241.0	226	土々呂甘井線	13.2
(主要地方道)				
15 日知屋財光寺線	7.2	220	門川停車場線	0.2
20 北方北郷線	2.2			
22 東郷西郷線	6.6			
23 細島港線	3.3			
39 西郷南郷線	24.4			
50 諸塚高千穂線	22.2			
51 中野原美々津線	11.1			
計(7)	79.0			



凡例	
	国道10号(一級国道)
	一般国道
	主要地方道
	一般県道



水位が表示上限を超えマウス表示



令和4年台風第14号に係る被害状況 (1月27日現在)

(単位：百万円)

分類	内容	箇所	金額
1 土木関係	道路関係被害	1,050	23,412
	橋梁関係被害	5	212
	河川関係被害	400	12,668
	砂防関係被害	6	702
	港湾関係被害	7	940
	公園関係被害	5	112
	下水道関係被害	3	408
	小計	1,476	38,454
2 農業関係	農作物等被害	— (注)	5,038
	農地・農業用施設等被害	2,672	10,653
	小計	2,672	15,690
3 水産関係	養殖物・漁業用施設・漁港等被害	— (注)	1,230
4 森林関係	林地・林道施設等被害	740	12,215
5 商工関係	商業・工業関係被害	870	2,569
6 文教関係	文教施設等被害	352	863
7 福祉関係	医療・社会福祉施設被害	230	367
8 公共施設	交通安全施設、県有施設等被害、 発電・工業用水道施設等被害	150	795
合計		6,490	72,182

※端数処理の関係で合計が一致しない箇所があります。

※国所管分は除く。

(注) 農作物等被害、養殖物・漁業用施設・漁港等被害の箇所数については、面積、頭羽数、件数等での把握となるため「—」としている。

【住家被害】

2,048棟（内訳：全壊9棟、半壊212棟、一部破損707棟、床上浸水580棟、床下浸水540棟）

【参考】

過去の台風被害額の例（災害の記録より）

平成20年台風24号	26,605（百万円）	平成9年台風19号	44,310（百万円）
平成17年台風14号	128,854（百万円）	平成5年台風13号	45,121（百万円）
平成16年台風16号	46,949（百万円）		

令和4年台風第14号に係る被害額 市町村別内訳 (1月27日現在)

(単位：百万円)

No.	市町村	土木	農業	水産	森林	商工	文教	福祉	公共	合計
1	宮崎市	1,047.0	737.4	60.6	131.5	66.3	201.4	40.1	83.3	2,368
2	都城市	1,020.0	897.1	0.0	251.0	197.8	190.7	141.6	90.1	2,788
3	延岡市	1,428.0	960.8	518.4	219.3	292.5	24.7	88.9	51.8	3,584
4	日南市	615.0	156.6	156.0	83.8	117.5	53.5	10.8	9.4	1,203
5	小林市	1,051.9	666.7	3.3	85.5	14.3	12.5	0.2	38.2	1,873
6	日向市	1,477.0	249.1	69.8	87.6	239.5	17.5	12.0	136.1	2,289
7	串間市	95.0	224.9	119.2	2.6	17.4	7.0	62.7	0.5	529
8	西都市	1,252.0	1,036.4	29.3	622.5	108.1	16.4	1.0	17.0	3,083
9	えびの市	194.0	309.8	0.0	42.8	21.9	6.7	0.0	1.7	577
10	三股町	377.0	411.9	0.0	52.0	16.5	14.9	4.6	0.0	877
11	高原町	72.0	51.6	0.0	355.1	0.9	0.2	0.0	57.7	537
12	国富町	260.3	732.0	0.0	0.0	181.0	10.3	1.1	0.0	1,185
13	綾町	654.0	119.3	6.3	8.3	2.0	11.4	0.0	24.3	826
14	高鍋町	0.0	80.7	0.0	0.0	117.3	21.2	1.7	3.9	225
15	新富町	0.0	117.0	88.8	0.9	10.9	9.6	2.0	10.5	240
16	西米良村	865.0	35.2	0.0	1,099.2	80.6	0.0	0.0	0.6	2,080
17	木城町	181.0	10.3	0.0	5.6	9.2	0.0	0.0	60.8	267
18	川南町	115.0	75.7	24.4	0.3	2.2	7.0	0.0	1.2	226
19	都農町	9.0	27.4	22.8	0.0	3.0	0.0	0.0	0.0	62
20	門川町	147.5	78.8	49.8	43.4	10.7	6.1	0.1	0.0	336
21	諸塚村	7,505.0	285.8	0.0	1,598.0	379.8	7.5	0.0	0.0	9,776
22	椎葉村	9,710.0	922.8	74.2	3,663.4	506.8	6.4	0.0	0.0	14,884
23	美郷町	3,682.0	1,178.3	4.2	2,004.6	72.3	1.5	0.1	125.2	7,068
24	高千穂町	1,686.0	3,273.2	2.5	323.8	2.6	6.4	0.0	4.0	5,299
25	日之影町	2,963.0	1,128.9	0.0	617.1	22.8	3.9	0.0	0.3	4,736
26	五ヶ瀬町	2,047.0	1,922.6	0.0	916.1	74.9	226.7	0.0	77.0	5,264
合計		38,454	15,690	1,230	12,215	2,569	863	367	795	72,182

※端数処理の関係で合計が一致しない箇所がある。