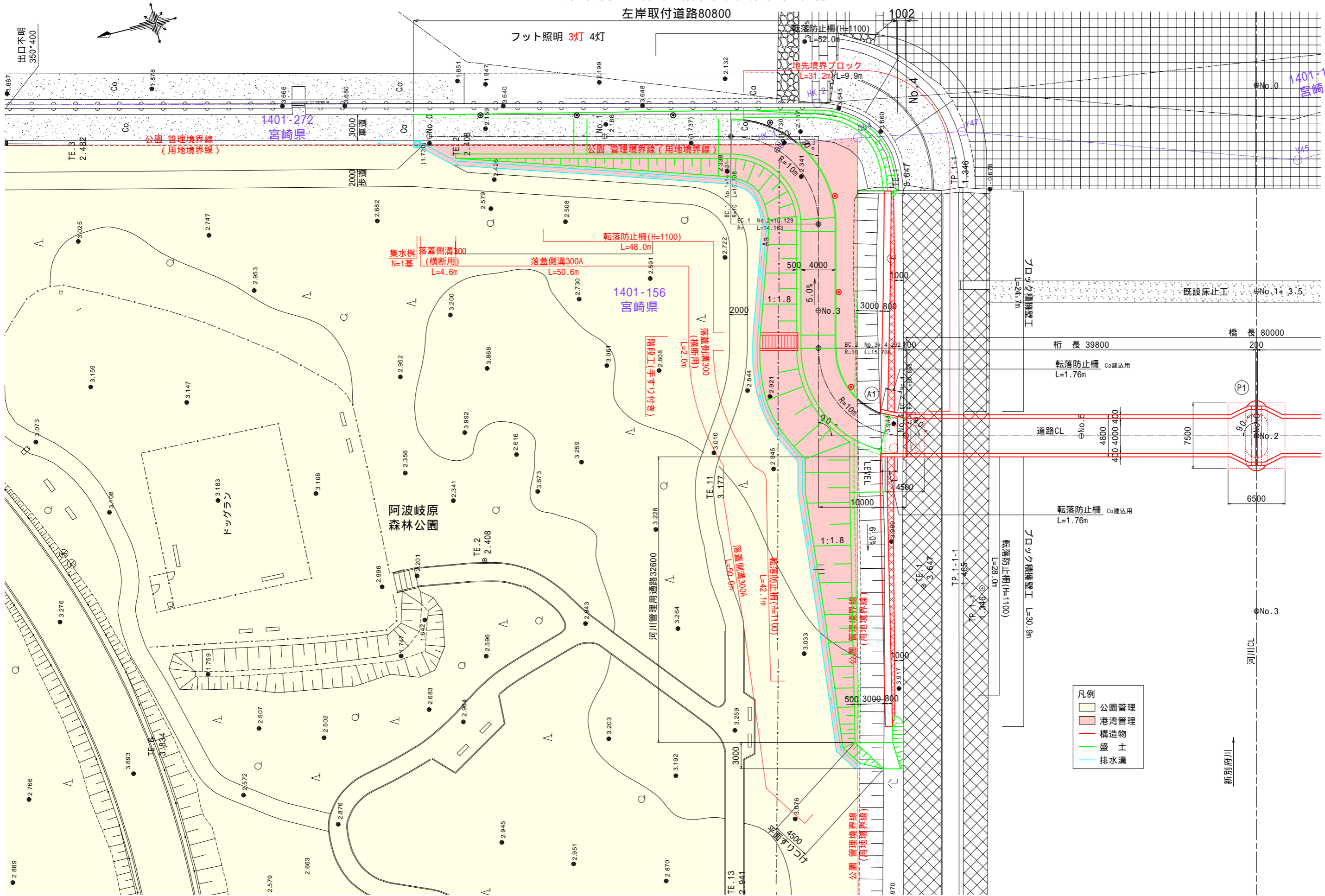


左岸取付道路等 計画平面図 S=1/200

左岸取付道路80800

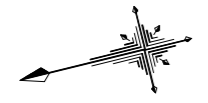
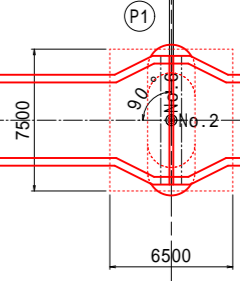


凡例

公園管理	公園管理境界線
港湾管理	用地境界線
構造物	盛土
排水溝	

新別府川

河川CL



出口不明  
350・400

公園管理境界線  
(用地境界線)

公園管理境界線(用地境界線)

集水樹  
N=1基  
落蓋側溝100  
(横断面)  
L=4.6m

落蓋側溝300A  
L=50.6m

1401-156  
時崎県

阿波岐原  
森林公園

河川管理用通路32600

転落防止柵 Co建込用  
L=1.76m

転落防止柵 Co建込用  
L=1.76m

転落防止柵 Co建込用  
L=1.76m

橋長 80000

桁長 39800

転落防止柵 Co建込用  
L=1.76m

道路CL eNo.5  
4800 4000 410

転落防止柵 Co建込用  
L=1.76m

転落防止柵(H=1100)  
L=28.0m

転落防止柵(H=1100)  
L=28.0m

転落防止柵(H=1100)  
L=28.0m

転落防止柵(H=1100)  
L=28.0m

転落防止柵(H=1100)  
L=28.0m

転落防止柵(H=1100)  
L=28.0m

転落防止柵(H=1100)  
L=28.0m

転落防止柵(H=1100)  
L=28.0m

転落防止柵(H=1100)  
L=28.0m

転落防止柵(H=1100)  
L=28.0m

転落防止柵(H=1100)  
L=28.0m

転落防止柵(H=1100)  
L=28.0m