

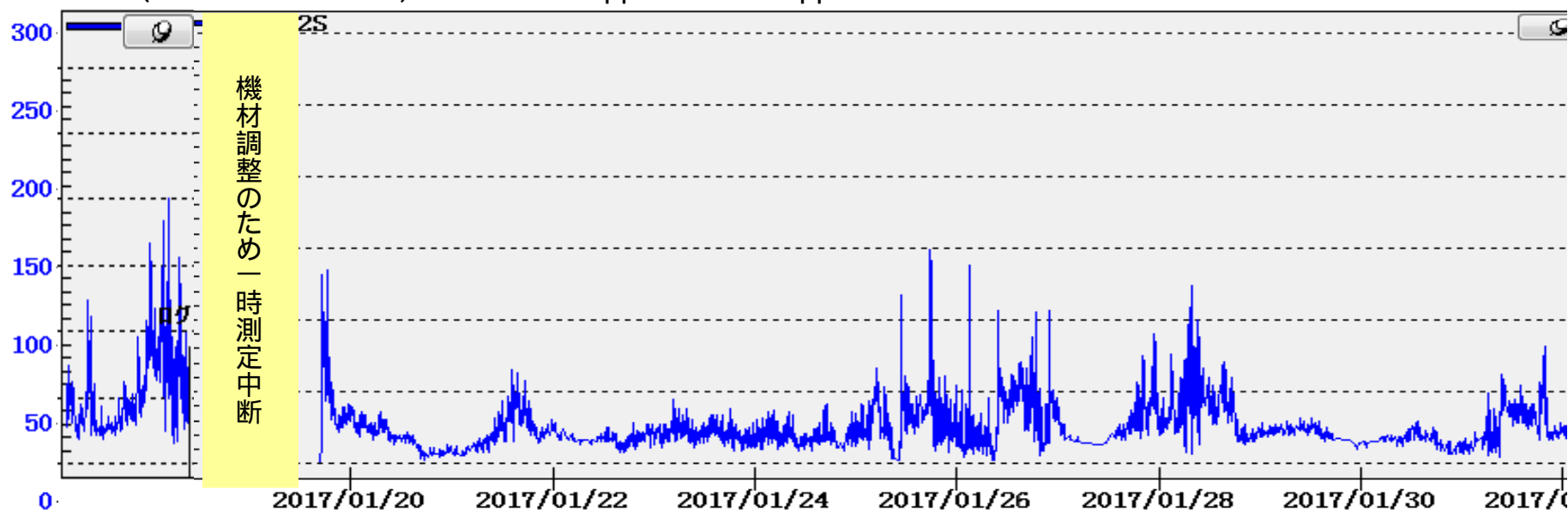
えびの高原硫黄山の火山ガス濃度測定結果(平成29年1月)

(平成29年1月17日～1月31日24:00)

M7(県道1号沿い) 最大値5ppm、平均値0ppm



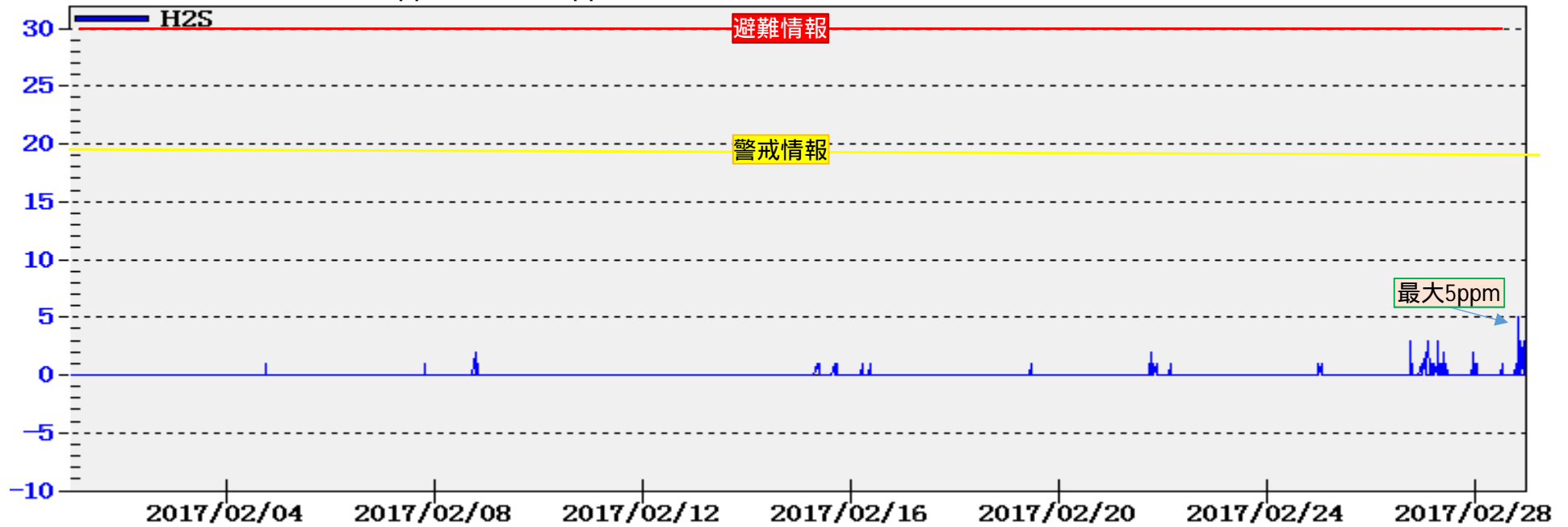
M8(火山ガス噴出地点) 最大値200ppm 平均値24ppm



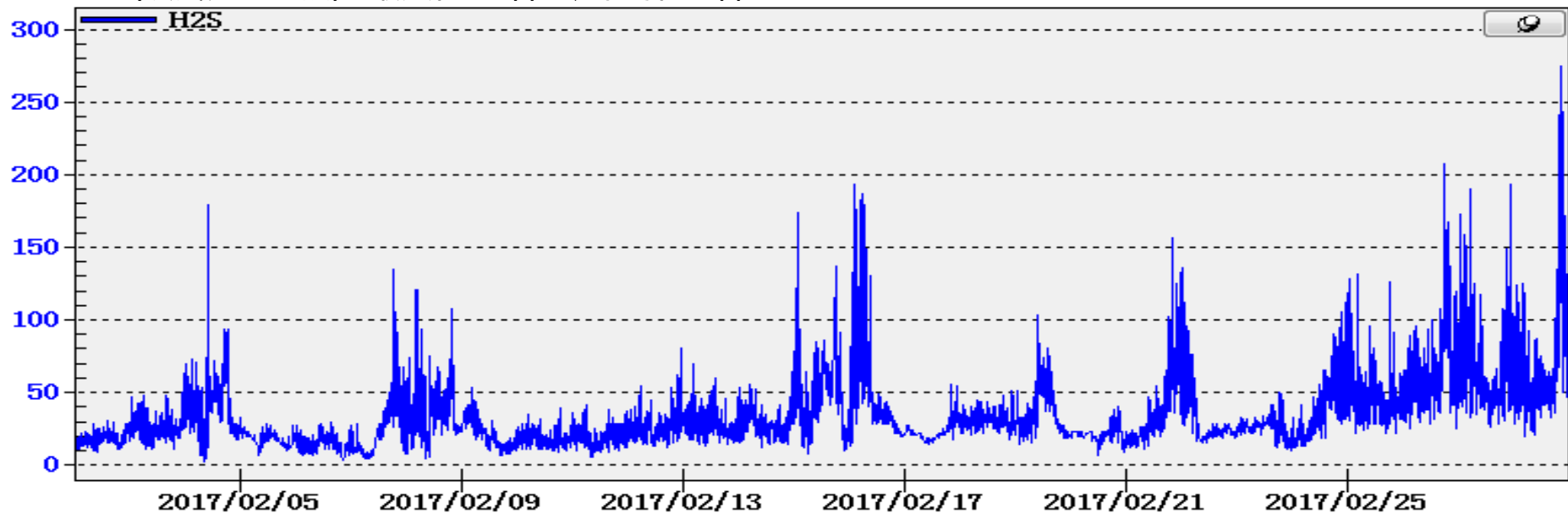
えびの高原硫黄山の火山ガス濃度測定結果(平成29年2月)

(平成29年2月1日0:00 ~ 2月28日24:00)

M7(県道1号沿い) 最大値5 ppm, 平均値0 ppm



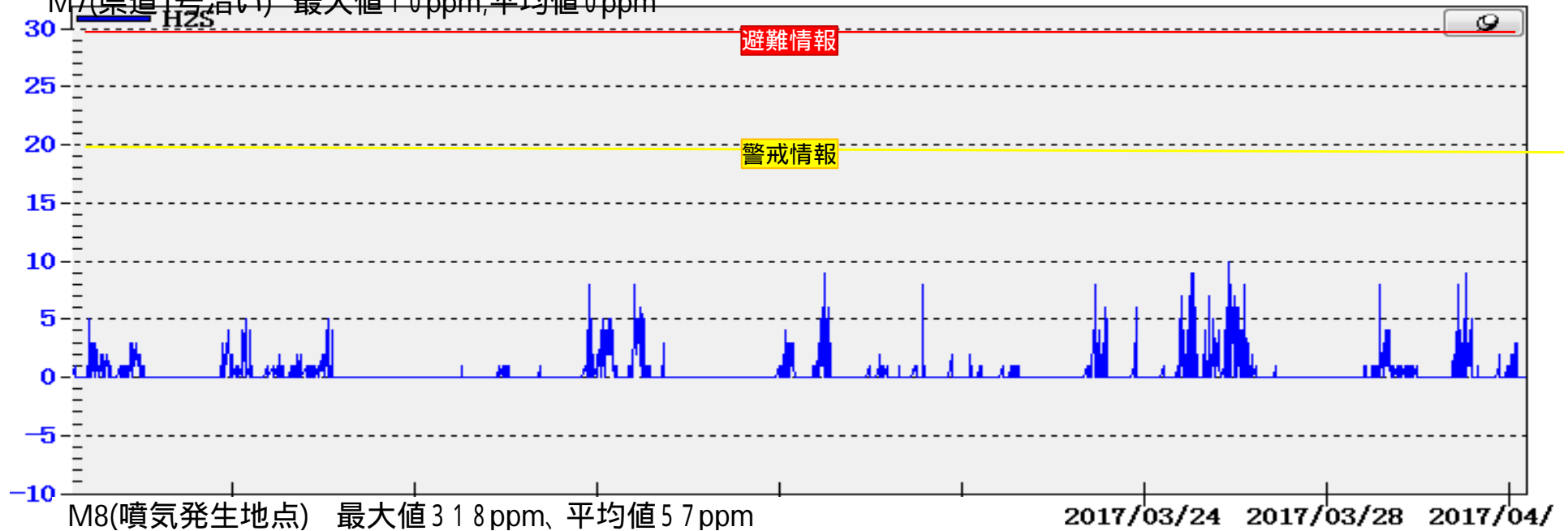
M8(噴気発生地点) 最大値275ppm, 平均値34ppm



えびの高原硫黄山の火山ガス濃度測定結果(平成29年3月)

(平成29年3月1日0:00 ~ 3月31日24:00)

M7(県道1号沿い) 最大値1.0 ppm、平均値0 ppm



M8(噴気発生地点) 最大値31.8 ppm、平均値5.7 ppm

