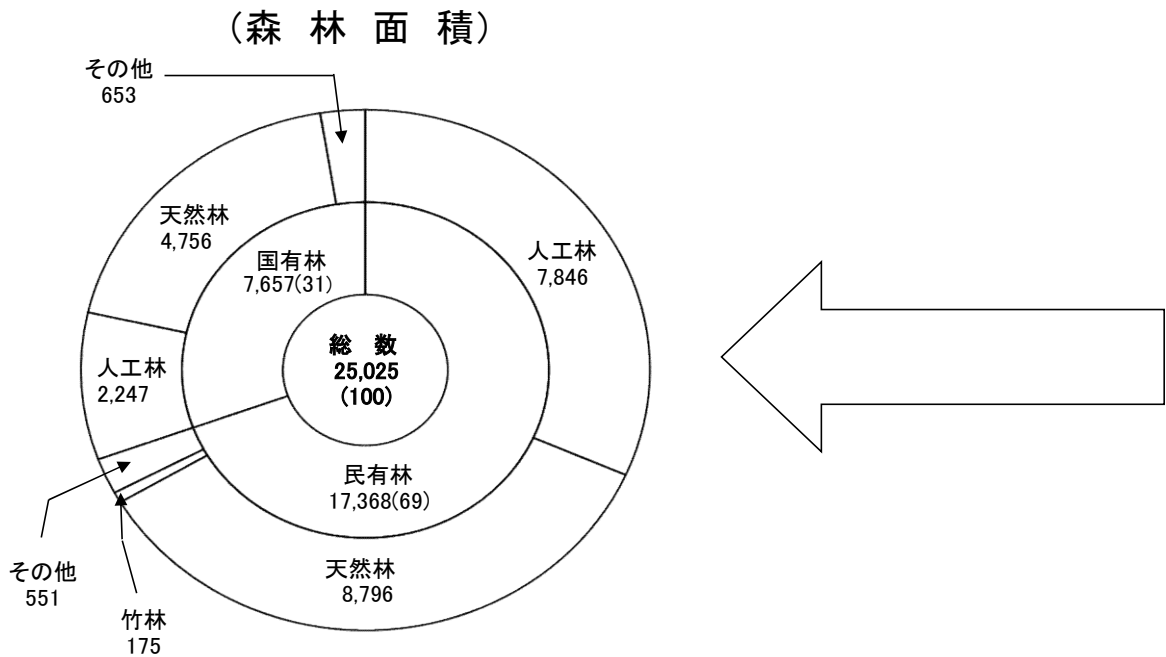


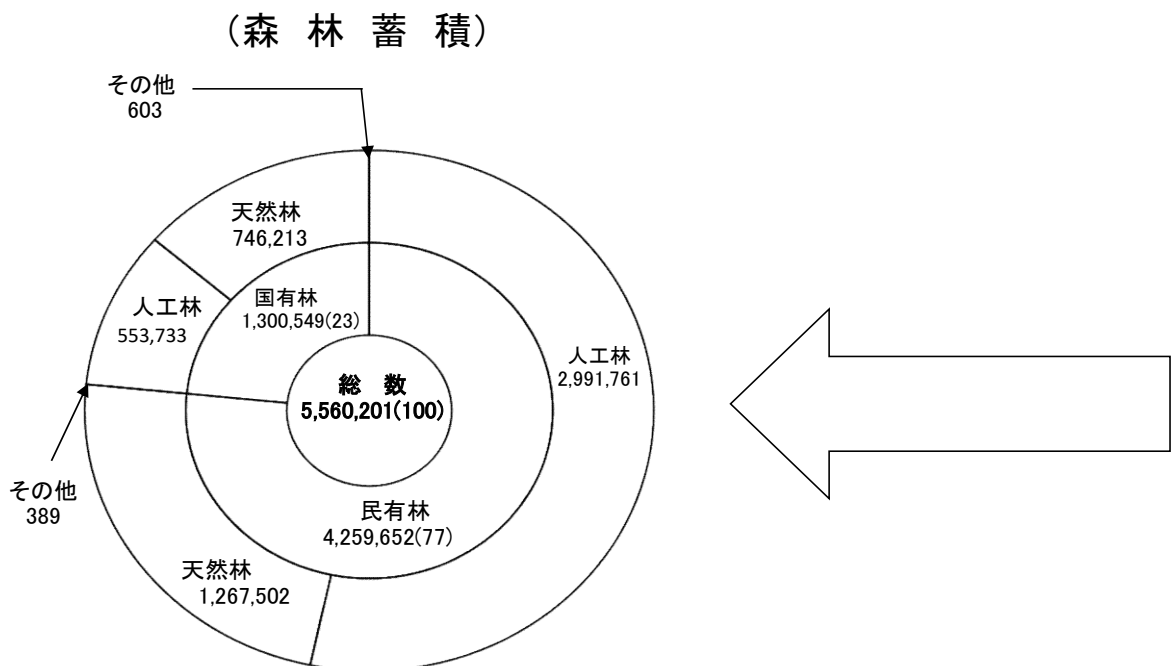
2 森林資源

森林資源一覽図



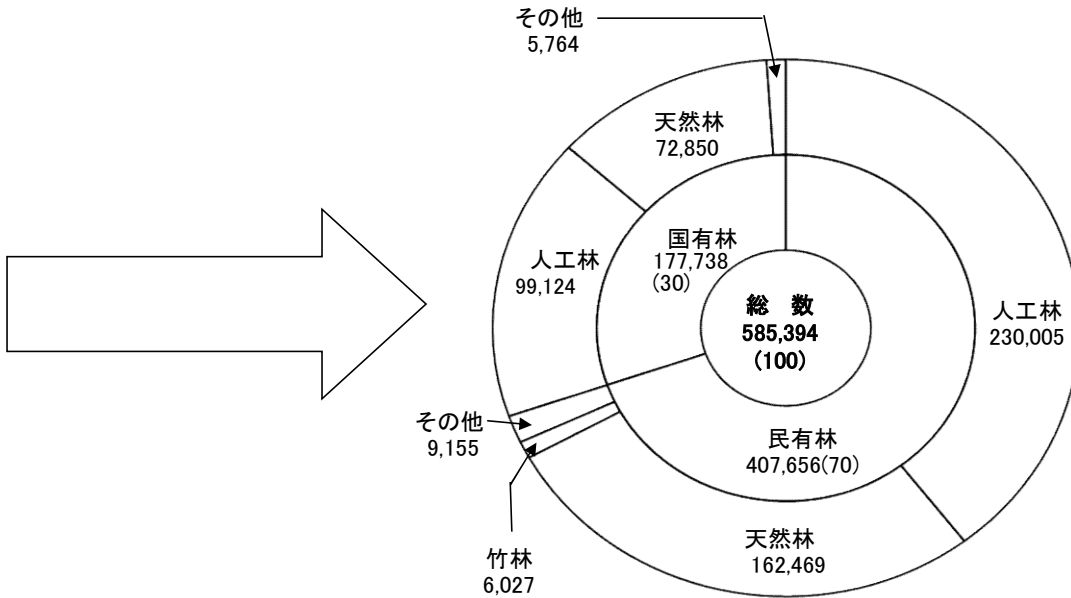
全
国

単位 { 面積:千ha
蓄積:千m³
(): %



注) 令和4年3月31日現在
(林野庁「森林資源の現況」)
森林法第2条第1項に規定する森林
四捨五入の関係で総数と内訳は必ずしも一致しない

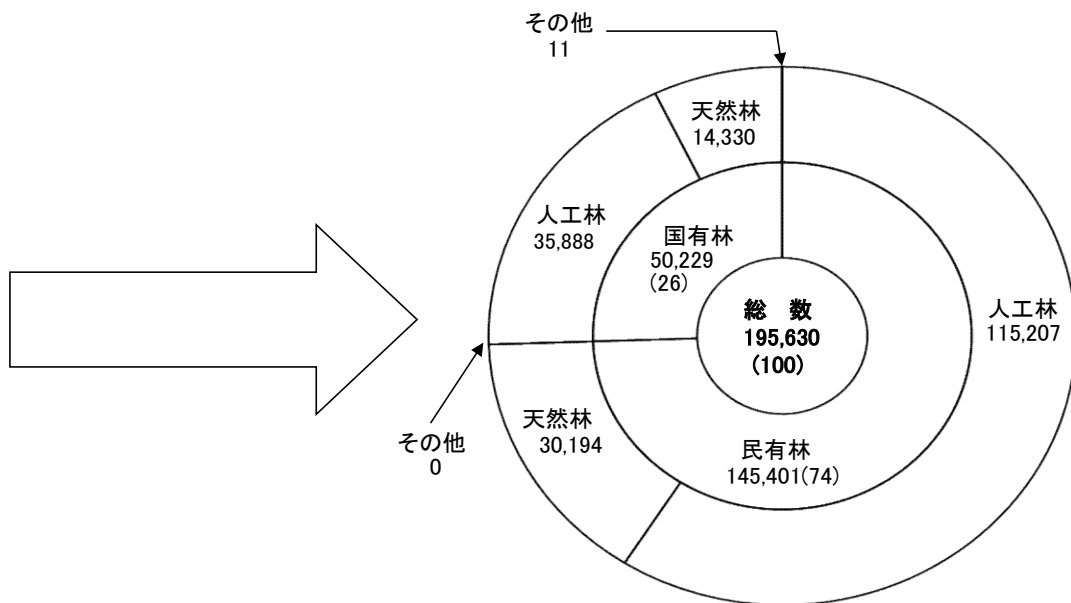
(森林面積)



単位 { 面積:ha
蓄積:千m³
():%

宮
崎
県

(森林蓄積)



注) 令和7年3月31日現在
森林法第2条第1項に規定する森林
四捨五入の関係で総数と内訳は必ずしも一致しない。

(1) 市町村別総面積及び森林面積（令和7年3月31日現在）

区 分 市 町 村		森 林					総 数
		総 数	国 有 林			その他	
			総 数	林 野 庁	うち官行造林		
総 計		585,394.42	177,738.02	176,700.10	852.49	1,037.92	407,656.40
中 農 林 振 興 部 局	宮 崎 市	34,791.93	16,381.57	16,381.57	68.33		18,410.36
	国 富 町	7,730.72	4,336.09	4,336.09			3,394.63
	綾 町	7,600.72	4,251.80	4,251.80			3,348.92
	計	50,123.37	24,969.46	24,969.46	68.33		25,153.91
南 農 林 振 興 部 局	日 南 市	42,985.68	20,433.58	20,433.58			22,552.10
	串 間 市	22,695.73	8,437.06	8,416.06		21.00	14,258.67
	計	65,681.41	28,870.64	28,849.64		21.00	36,810.77
北 農 林 振 興 部 局	都 城 市	36,185.99	18,776.76	18,776.76			17,409.23
	三 股 町	7,926.27	2,783.58	2,783.58			5,142.69
	計	44,112.26	21,560.34	21,560.34			22,551.92
西 農 林 振 興 部 局	小 林 市	41,615.43	30,024.17	30,024.17			11,591.26
	えびの市	20,208.65	10,810.97	9,820.97		990.00	9,397.68
	高 原 町	4,184.81	1,999.55	1,999.55			2,185.26
	計	66,008.89	42,834.69	41,844.69		990.00	23,174.20
児 湯 農 林 振 興 部 局	西 都 市	33,770.73	11,373.61	11,373.61			22,397.12
	高 鍋 町	752.83	47.48	47.48			705.35
	新 富 町	1,225.85	66.57	39.65		26.92	1,159.28
	西米良村	25,704.72	397.94	397.94	125.81		25,306.78
	木 城 町	12,149.18	8,201.84	8,201.84			3,947.34
	川 南 町	3,208.35	1,521.73	1,521.73			1,686.62
	都 農 町	6,378.89	4,977.53	4,977.53			1,401.36
	計	83,190.55	26,586.70	26,559.78	125.81	26.92	56,603.85
東 白 杵 農 林 振 興 部 局	延 岡 市	73,399.27	9,375.79	9,375.79	316.91		64,023.48
	日 向 市	25,545.75	2,007.37	2,007.37	25.23		23,538.38
	門 川 町	9,928.91	16.27	16.27			9,912.64
	諸 塚 村	17,133.71	351.02	351.02			16,782.69
	椎 葉 村	50,447.65	8,631.27	8,631.27			41,816.38
	美 郷 町	40,112.95	1,075.01	1,075.01			39,037.94
	計	216,568.24	21,456.73	21,456.73	342.14		195,111.51
西 支 白 杵 庁	高千穂町	19,356.06	3,037.91	3,037.91	316.21		16,318.15
	日之影町	25,230.28	7,298.87	7,298.87			17,931.41
	五ヶ瀬町	15,123.36	1,122.68	1,122.68			14,000.68
	計	59,709.70	11,459.46	11,459.46	316.21		48,250.24

注) 1 森林法第2条第1項に規定する森林
 注) 2 四捨五入の関係で計と内訳が一致しない箇所がある。

(単位：ha、%)

面 積					行政区画 面 積	森林率	区 分	
民 有 林							市 町 村	
県 営 林	市町村営	森林整備 センター	公 社	その他				
11,559.94	27,711.42	32,263.90	7,272.71	328,848.43	773,416	75.69	総 計	
863.40	1,349.59	52.14		16,145.23	64,357	54.06	宮 崎 市	中 農 林 振 興 局
	298.00	28.50		3,068.13	13,063	59.18	国 富 町	
1,462.83	306.22	92.48		1,487.39	9,519	79.85	綾 町	
2,326.23	1,953.81	173.12		20,700.75	86,939	57.65	計	部 局
4.61	1,308.81	177.50		21,061.18	53,549	80.27	日 南 市	南 農 林 振 興 局
91.41	337.23	45.43		13,784.60	29,492	76.96	串 間 市	
96.02	1,646.04	222.93		34,845.78	83,041	79.10	計	珂 局
111.88	1,331.79	116.34		15,849.22	65,336	55.38	都 城 市	北 農 林 振 興 局
	100.58			5,042.11	11,002	72.04	三 股 町	
111.88	1,432.37	116.34		20,891.33	76,338	57.79	計	県 局
336.70	942.82	9.00		10,302.74	56,295	73.92	小 林 市	西 農 林 振 興 局
136.63	833.40	8.94		8,418.71	28,293	71.43	えびの市	
142.35	69.10			1,973.81	8,539	49.01	高 原 町	
615.68	1,845.32	17.94		20,695.26	93,127	70.88	計	県 局
1,019.21	1,361.08	1,905.04	729.05	17,382.74	43,879	76.96	西 都 市	児 湯 農 林 振 興 局
14.48	41.90	6.79		642.18	4,380	17.19	高 鍋 町	
18.74	52.99			1,087.55	6,148	19.94	新 富 町	
514.94	1,818.70	5,719.88	674.79	16,578.47	27,151	94.67	西米良村	
136.07	551.81	496.69	27.68	2,735.09	14,596	83.24	木 城 町	
	400.03	25.82		1,260.77	9,013	35.60	川 南 町	
	692.15			709.21	10,211	62.47	都 農 町	
1,703.44	4,918.66	8,154.22	1,431.52	40,396.01	115,378	72.10	計	局
1,634.19	5,920.91	7,141.47	2,031.22	47,295.69	86,802	84.56	延 岡 市	東 白 杵 農 林 振 興 局
420.89	1,905.54	3,054.39	1,542.04	16,615.52	33,690	75.83	日 向 市	
454.87	625.00	1,189.61	182.02	7,461.14	12,040	82.47	門 川 町	
135.47	444.30	944.98	302.59	14,955.35	18,756	91.35	諸 塚 村	
1,386.28	2,106.35	4,720.09	428.28	33,175.38	53,729	93.89	椎 葉 村	
1,218.51	3,077.55	4,129.37	635.93	29,976.58	44,884	89.37	美 郷 町	
5,250.21	14,079.65	21,179.91	5,122.08	149,479.66	249,901	86.66	計	局
301.90	871.63	834.40	203.91	14,106.31	23,754	81.49	高千穂町	西 支 白 杵 庁
86.32	569.35	990.18	287.49	15,998.07	27,767	90.86	日之影町	
1,068.26	394.59	574.86	227.71	11,735.26	17,173	88.06	五ヶ瀬町	
1,456.48	1,835.57	2,399.44	719.11	41,839.64	68,693	86.92	計	杵 庁

(森林経営課)

(2) 林野庁所管国有林の人工林・天然林別、面積・蓄積（令和7年3月31日現在）

区分 市町村	総数		立木地			
	面積	蓄積	人工林		天然	
			面積	蓄積		
総計	176,700.10	50,180,078	98,593.21	35,842,761	72,829.45	
中農林振興局	宮崎市	16,381.57	5,102,237	10,821.80	3,970,282	5,068.63
	国富町	4,336.09	1,254,732	2,359.48	860,414	1,905.02
	綾町	4,251.80	1,053,707	1,324.40	473,932	2,850.69
	計	24,969.46	7,410,676	14,505.68	5,304,628	9,824.34
南那珂	日南市	20,433.58	6,270,177	13,537.84	5,101,398	6,195.44
	串間市	8,416.06	3,007,950	5,764.91	2,385,578	2,450.24
	計	28,849.64	9,278,127	19,302.75	7,486,976	8,645.68
北諸	都城市	18,776.76	5,264,046	12,090.42	4,155,774	5,955.70
	三股町	2,783.58	768,651	1,586.86	573,951	1,130.12
	計	21,560.34	6,032,697	13,677.28	4,729,725	7,085.82
西諸	小林市	30,024.17	7,952,126	16,252.47	5,550,934	12,951.58
	えびの市	9,820.97	2,732,982	6,576.60	2,111,346	2,923.00
	高原町	1,999.55	458,035	837.03	250,878	997.03
	計	41,844.69	11,143,143	23,666.10	7,913,158	16,871.61
児湯農林振興局	西都市	11,373.61	3,377,825	5,448.40	2,176,292	5,594.69
	高鍋町	47.48	5,255			45.51
	新富町	39.65	5,596	0.77	316	32.74
	西米良村	397.94	144,311	186.74	89,708	197.05
	木城町	8,201.84	2,517,538	4,454.46	1,841,156	3,544.81
	川南町	1,521.73	519,833	1,288.84	484,313	211.84
	都農町	4,977.53	1,584,251	3,270.80	1,278,715	1,621.35
	計	26,559.78	8,154,609	14,650.01	5,870,500	11,247.99
東臼杵農林振興局	延岡市	9,375.79	2,290,978	3,608.38	1,123,082	5,361.68
	日向市	2,007.37	479,022	1,089.77	311,456	858.09
	門川町	16.27	1,551			13.14
	諸塚村	351.02	107,159	265.05	93,816	75.09
	椎葉村	8,631.27	2,395,466	3,394.05	1,513,905	5,106.71
	美郷町	1,075.01	293,445	423.89	155,061	612.55
	計	21,456.73	5,567,621	8,781.14	3,197,320	12,027.26
西支 臼杵	高千穂町	3,037.91	706,261	1,250.61	402,424	1,687.86
	日之影町	7,298.87	1,610,065	2,228.73	786,649	4,863.65
	五ヶ瀬町	1,122.68	276,879	530.91	151,381	575.24
	計	11,459.46	2,593,205	4,010.25	1,340,454	7,126.75

- 注) 1 九州森林管理局調べによる。
 2 官行造林を含む数値である。
 3 蓄積の総数に竹林の蓄積は含まない。

(単位：ha、m³)

林	無立木地		竹 林		区 分	
	面 積	蓄 積	面 積	蓄 積	市 町 村	
蓄 積	14,326,395	5,266.35	10,922	11.09	387	総 計
1,131,728	491.14	227				宮 崎 市 中 農
394,318	71.59					国 富 町 林
579,775	76.71					綾 町 振
2,105,821	639.44	227				計 部 局
1,168,779	699.53		0.77			日 南 市 南 農
622,372	199.53		1.38			串 間 市 那 林
1,791,151	899.06		2.15			計 珂 局
1,105,293	729.89	2,979	0.75			都 城 市 北 農
194,700	66.60					三 股 町 諸 林
1,299,993	796.49	2,979	0.75			計 県 局
2,401,192	812.99		7.13	387		小 林 市 西 農
621,636	321.37					え び の 市 諸 林
205,598	165.49	1,559				高 原 町 振
3,228,426	1,299.85	1,559	7.13	387		計 県 局
1,201,533	329.46		1.06			西 都 市 児
5,255	1.97					高 鍋 町 湯
5,280	6.14					新 富 町 農
54,603	14.15					西 米 良 村 林
676,382	202.57					木 城 町 振
35,520	21.05					川 南 町 興
305,536	85.38					都 農 町 局
2,284,109	660.72		1.06			計 局
1,161,739	405.73	6,157				延 岡 市 東
167,566	59.51					日 向 市 白
1,551	3.13					門 川 町 杵
13,343	10.88					諸 塚 村 農
881,561	130.51					椎 葉 村 林
138,384	38.57					美 郷 町 振
2,364,144	648.33	6,157				計 局
303,837	99.44					高 千 穂 町 西 支
823,416	206.49					日 之 影 町 白
125,498	16.53					五 ケ 瀬 町
1,252,751	322.46					計 杵 庁

(森林経営課)

(3) 市町村別官行造林の人工林・天然林別、面積・蓄積（令和7年3月31日現在）

区分 市町村	総数		立木地				
	面積	蓄積	人工林		天然 面積		
			面積	蓄積			
総計	852.49	276,771	693.76	266,067	78.08		
中農林振興局 宮崎市 国富町 綾町	計	68.33	24,568	65.06	24,568		
	計	68.33	24,568	65.06	24,568		
南農林振興局 日南市 串間市	計						
	計						
北農林振興局 諸州市 三股町	計						
	計						
西農林振興局 諸州市 えびの市 高原町	計						
	計						
児湯農林振興局 西都市 高鍋町 新富町 西米良村 木城町 川南町 都農町	計	125.81	48,061	113.67	48,061		
	計	125.81	48,061	113.67	48,061		
	東白杵農林振興局 延岡市 日向市 門川町 諸塚村 椎葉村 美郷町	計	316.91	83,402	233.25	78,072	50.50
		計	25.23	8,983	24.95	8,983	
	計	342.14	92,385	258.20	87,055	50.50	
	西支白杵庁 高千穂町 日之影町 五ヶ瀬町	計	316.21	111,757	256.83	106,383	27.58
計		316.21	111,757	256.83	106,383	27.58	
計		316.21	111,757	256.83	106,383	27.58	

注) 九州森林管理局調べによる。

(単位 : ha、m³)

林	無立木地		竹 林		区 分	
	蓄 積	面 積	蓄 積	面 積	市 町 村	
10,704	80.65				総 計	
	3.27				宮崎市中	農林振興局
					国富町	
	3.27				綾町	
					計	部
					日南市	農林振興局
					串間市	
					計	那
					都城	農林振興局
					三股町	
					計	北
					小林市	農林振興局
					えびの市	
					高原町	
					計	西
					西都市	児
	12.14				高鍋町	湯
					新富町	農
					西米良村	林
					木城町	振
					川南町	興
					都農町	
	12.14				計	局
5,330	33.16				延岡市	東
	0.28				日向市	白
					門川町	杵
					諸塚村	農
					椎葉村	林
					美郷町	振
5,330	33.44				計	興
5,374	31.80				高千穂町	局
					日之影町	西
					五ヶ瀬町	支
5,374	31.80				計	白
						杵
						庁

(森林経営課)

(4) 林野庁所管以外の国有林の人工林・天然林別、面積・蓄積(令和7年3月31日現在)

区分 市町村	総数		立木地		
	面積	蓄積	人工林 面積	蓄積	天然 面積
総計	1,037.92	49,000	530.59	45,000	20.33
中農林振興局					
宮崎市					
国富町					
綾町					
計					
南農林振興局					
日南市					
串間市	21.00	3,000	20.00	3,000	
計	21.00	3,000	20.00	3,000	
北農林振興局					
都城市					
三股町					
計					
西農林振興局					
小林市					
えびの市	990.00	41,000	505.00	41,000	
高原町					
計	990.00	41,000	505.00	41,000	
児湯農林振興局					
西都市					
高鍋町					
新富町	26.92	5,000	5.59	1,000	20.33
西米良村					
木城町					
川南町					
都農町					
計	26.92	5,000	5.59	1,000	20.33
東臼杵農林振興局					
延岡市					
日向市					
門川町					
諸塚村					
椎葉村					
美郷町					
計					
西支臼杵庁					
高千穂町					
日之影町					
五ヶ瀬町					
計					

注) 「森林資源の現況(令和4年3月31日現在)林野庁計画課」に基づく県調べによる。

(単位 : ha、m³)

林蓄積	無立木地		竹林		区分	
	面積	蓄積	面積	蓄積	市町村	部局
4,000	487.00				総計	
					宮崎市 国富町 綾町	中農林振興局
					計	部局
	1.00				日南市 串間市	南農林振興局
	1.00				計	珂農林振興局
					都城市 三股町	北農林振興局
					計	県農林振興局
	485.00				小林市 えびの市 高原町	西農林振興局
	485.00				計	県農林振興局
4,000	1.00				西都市 高鍋町 新富町 西米良村 木城町 川南町 都農町	児湯農林振興局
4,000	1.00				計	局
					延岡市 日向市 門川町 諸塚村 椎葉村 美郷町	東臼杵農林振興局
					計	局
					高千穂町 日之影町 五ヶ瀬町	西支臼杵庁
					計	庁

(森林経営課)

(5) 民有林の人工林・天然林別、針葉樹・広葉樹別面積(令和7年3月31日現在)

区分 市町村		総数	人工林		
			計	針葉樹	広葉樹
総計		407,656.40	230,005.37	210,639.70	19,365.67
中部農林振興局	宮崎市	18,410.36	11,811.29	11,635.15	176.14
	国富町	3,394.63	1,898.07	1,849.93	48.14
	綾町	3,348.92	2,367.36	2,317.68	49.68
	計	25,153.91	16,076.72	15,802.76	273.96
南部農林振興局	日南市	22,552.10	14,448.17	13,737.21	710.96
	串間市	14,258.67	8,248.69	7,913.91	334.78
	計	36,810.77	22,696.86	21,651.12	1,045.74
北部農林振興局	都城市	17,409.23	13,146.71	12,437.54	709.17
	三股町	5,142.69	3,492.10	3,343.62	148.48
	計	22,551.92	16,638.81	15,781.16	857.65
西部農林振興局	小林市	11,591.26	7,222.39	6,701.00	521.39
	えびの市	9,397.68	6,157.23	5,870.56	286.67
	高原町	2,185.26	1,372.07	1,285.22	86.85
	計	23,174.20	14,751.69	13,856.78	894.91
児湯農林振興局	西都市	22,397.12	9,687.96	9,253.00	434.96
	高鍋町	705.35	282.39	273.78	8.61
	新富町	1,159.28	389.45	353.15	36.30
	西米良村	25,306.78	11,386.75	10,782.50	604.25
	木城町	3,947.34	1,387.19	1,299.50	87.69
	川南町	1,686.62	722.76	674.10	48.66
	都農町	1,401.36	603.83	520.37	83.46
	計	56,603.85	24,460.33	23,156.40	1,303.93
東臼杵農林振興局	延岡市	64,023.48	32,905.45	30,581.55	2,323.90
	日向市	23,538.38	13,105.91	11,731.95	1,373.96
	門川町	9,912.64	4,515.50	3,813.69	701.81
	諸塚村	16,782.69	11,330.60	9,304.68	2,025.92
	椎葉村	41,816.38	23,035.15	20,246.26	2,788.89
	美郷町	39,037.94	25,458.30	22,279.96	3,178.34
	計	195,111.51	110,350.91	97,958.09	12,392.82
西支臼杵庁	高千穂町	16,318.15	7,731.55	6,812.78	918.77
	日之影町	17,931.41	8,461.17	7,450.73	1,010.44
	五ヶ瀬町	14,000.68	8,837.33	8,169.88	667.45
	計	48,250.24	25,030.05	22,433.39	2,596.66

注) 森林法第2条第1項に規定する森林

(単位: ha)

天 然 林			竹 林	無立木地	区 分	
計	針 葉 樹	広 葉 樹			市 町 村	
162,468.89	2,792.30	159,676.59	6,026.73	9,155.41	総 計	
4,960.69	101.82	4,858.87	785.36	853.02	宮 崎 市	中 農 林 振 興 局
899.85	0.29	899.56	253.15	343.56	国 富 町	
813.87	0.00	813.87	82.26	85.43	綾 町	
6,674.41	102.11	6,572.30	1,120.77	1,282.01	計	部 局
6,655.75	5.86	6,649.89	291.89	1,156.29	日 南 市	南 農 林 振 興 局
5,591.47	1.02	5,590.45	64.31	354.20	串 間 市	
12,247.22	6.88	12,240.34	356.20	1,510.49	計	珂 局
3,496.03	9.64	3,486.39	489.49	277.00	都 城 市	北 農 林 振 興 局
1,465.27	0.21	1,465.06	59.43	125.89	三 股 町	
4,961.30	9.85	4,951.45	548.92	402.89	計	
3,676.70	120.00	3,556.70	357.18	334.99	小 林 市	西 農 林 振 興 局
2,820.84	47.44	2,773.40	335.46	84.15	えびの市	
663.10	0.00	663.10	79.81	70.28	高 原 町	
7,160.64	167.44	6,993.20	772.45	489.42	計	県 局
11,778.30	72.33	11,705.97	520.85	410.01	西 都 市	児 湯 農 林 振 興 局
256.96	0.19	256.77	117.48	48.52	高 鍋 町	
496.69	0.41	496.28	227.76	45.38	新 富 町	
13,430.51	114.65	13,315.86	179.74	309.78	西米良村	
2,400.86	2.42	2,398.44	110.92	48.37	木 城 町	
736.64	1.45	735.19	167.99	59.23	川 南 町	
719.07	1.97	717.10	28.97	49.49	都 農 町	
29,819.03	193.42	29,625.61	1,353.71	970.78	計	
29,044.18	529.92	28,514.26	342.31	1,731.54	延 岡 市	東 臼 杵 農 林 振 興 局
9,768.40	82.76	9,685.64	75.79	588.28	日 向 市	
5,298.91	31.43	5,267.48	42.49	55.74	門 川 町	
5,167.29	80.57	5,086.72	131.41	153.39	諸 塚 村	
18,041.87	601.91	17,439.96	429.56	309.80	椎 葉 村	
13,200.49	799.69	12,400.80	127.93	251.22	美 郷 町	
80,521.14	2,126.28	78,394.86	1,149.49	3,089.97	計	
7,730.41	65.99	7,664.42	296.82	559.37	高千穂町	西 支 臼 杵 庁
8,742.62	66.06	8,676.56	289.20	438.42	日之影町	
4,612.12	54.27	4,557.85	139.17	412.06	五ヶ瀬町	
21,085.15	186.32	20,898.83	725.19	1,409.85	計	

(森林経営課)

(6) 民有林の人工林・天然林別、面積・蓄積(令和7年3月31日現在)

区分 市町村	総数		立木	
	面積	蓄積	人工林 面積	蓄積
総計	407,656.40	145,401,226	230,005.37	115,207,265
中農林振興局				
宮崎市	18,410.36	7,939,894	11,811.29	7,048,740
国富町	3,394.63	1,279,738	1,898.07	1,125,518
綾町	3,348.92	1,527,947	2,367.36	1,389,807
計	25,153.91	10,747,579	16,076.72	9,564,065
南農林振興局				
日南市	22,552.10	7,977,131	14,448.17	7,043,577
串間市	14,258.67	4,943,844	8,248.69	4,044,415
計	36,810.77	12,920,975	22,696.86	11,087,992
北農林振興局				
都城市	17,409.23	8,070,769	13,146.71	7,542,879
三股町	5,142.69	1,988,621	3,492.10	1,724,153
計	22,551.92	10,059,390	16,638.81	9,267,032
西農林振興局				
小林市	11,591.26	4,471,080	7,222.39	3,818,761
えびの市	9,397.68	3,748,682	6,157.23	3,214,785
高原町	2,185.26	924,535	1,372.07	808,998
計	23,174.20	9,144,297	14,751.69	7,842,544
児湯農林振興局				
西都市	22,397.12	7,151,909	9,687.96	4,990,062
高鍋町	705.35	179,076	282.39	136,576
新富町	1,159.28	270,554	389.45	186,911
西米良村	25,306.78	8,335,225	11,386.75	5,885,247
木城町	3,947.34	1,189,951	1,387.19	749,689
川南町	1,686.62	451,575	722.76	321,037
都農町	1,401.36	400,883	603.83	276,396
計	56,603.85	17,979,173	24,460.33	12,545,918
東農林振興局				
延岡市	64,023.48	21,398,139	32,905.45	15,813,872
日向市	23,538.38	8,267,476	13,105.91	6,383,986
門川町	9,912.64	2,993,175	4,515.50	2,028,392
諸塚村	16,782.69	5,895,696	11,330.60	4,874,324
椎葉村	41,816.38	14,900,422	23,035.15	11,233,778
美郷町	39,037.94	13,546,773	25,458.30	10,970,177
計	195,111.51	67,001,681	110,350.91	51,304,529
西支農林振興局				
高千穂町	16,318.15	5,711,738	7,731.55	4,268,112
日之影町	17,931.41	5,858,084	8,461.17	4,204,346
五ヶ瀬町	14,000.68	5,978,309	8,837.33	5,122,727
計	48,250.24	17,548,131	25,030.05	13,595,185

注) 1 森林法第2条第1項に規定する森林
 2 蓄積の総数に竹林の蓄積は含まない

(単位：ha、m³、束)

地		無立木地	竹 林		区 分	
天 然 林			面 積	面 積	蓄 積	市 町 村
面 積	蓄 積	面 積				面 積
162,468.89	30,193,961	9,155.41	6,026.73	4,407,301	総 計	
4,960.69	891,154	853.02	785.36	504,345	宮 崎 市	中 農 林 振 興 局
899.85	154,220	343.56	253.15	210,682	国 富 町	
813.87	138,140	85.43	82.26	55,741	綾 町	
6,674.41	1,183,514	1,282.01	1,120.77	770,768	計	部 南
6,655.75	933,554	1,156.29	291.89	226,276	日 南 市	南 農 林 振 興 局
5,591.47	899,429	354.20	64.31	42,544	串 間 市	
12,247.22	1,832,983	1,510.49	356.20	268,820	計	
3,496.03	527,890	277.00	489.49	349,758	都 城 市	北 農 林 振 興 局
1,465.27	264,468	125.89	59.43	54,636	三 股 町	
4,961.30	792,358	402.89	548.92	404,394	計	
3,676.70	652,319	334.99	357.18	232,341	小 林 市	西 農 林 振 興 局
2,820.84	533,897	84.15	335.46	290,531	え び の 市	
663.10	115,537	70.28	79.81	51,503	高 原 町	
7,160.64	1,301,753	489.42	772.45	574,375	計	県 局
11,778.30	2,161,847	410.01	520.85	380,986	西 都 市	児 湯 農 林 振 興 局
256.96	42,500	48.52	117.48	87,755	高 鍋 町	
496.69	83,643	45.38	227.76	140,308	新 富 町	
13,430.51	2,449,978	309.78	179.74	155,202	西 米 良 村	
2,400.86	440,262	48.37	110.92	72,396	木 城 町	
736.64	130,538	59.23	167.99	104,264	川 南 町	
719.07	124,487	49.49	28.97	17,409	都 農 町	
29,819.03	5,433,255	970.78	1,353.71	958,320	計	
29,044.18	5,584,267	1,731.54	342.31	292,665	延 岡 市	東 白 杵 農 林 振 興 局
9,768.40	1,883,490	588.28	75.79	62,062	日 向 市	
5,298.91	964,783	55.74	42.49	34,951	門 川 町	
5,167.29	1,021,372	153.39	131.41	100,176	諸 塚 村	
18,041.87	3,666,644	309.80	429.56	260,711	椎 葉 村	
13,200.49	2,576,596	251.22	127.93	108,970	美 郷 町	
80,521.14	15,697,152	3,089.97	1,149.49	859,535	計	
7,730.41	1,443,626	559.37	296.82	241,186	高 千 穂 町	西 支 白
8,742.62	1,653,738	438.42	289.20	226,009	日 之 影 町	
4,612.12	855,582	412.06	139.17	103,894	五 ヶ 瀬 町	
21,085.15	3,952,946	1,409.85	725.19	571,089	計	杵 庁

(森林経営課)

(7) 市町村所管公有林経営形態別面積（令和7年3月31日現在）

区分 市町村	直営林	分 収						
		官行造林	部分林 (市町村)	部分林 (その他)	森林整備 センター 造林	県行造林	市町村行 造林	
総計	23,665.50	454.89	2,444.35	4,401.02	2,129.69	1,335.66	1,786.85	
中部 農林振興局	宮崎市	1,066.41	61.82	589.18	234.83			
	国富町	298.00		18.56	14.23	15.16		
	綾町	287.27		43.64				
	計	1,651.68	61.82	651.38	249.06	15.16		
南部 農林振興局	日南市	989.19		434.33	2,808.20		4.61	
	串間市	218.21		196.91	135.10			
	計	1,207.40		631.24	2,943.30		4.61	
北諸 農林振興局	都城市	1,018.45		74.58	54.76		18.98	249.32
	三股町	100.58			7.22			
	計	1,119.03		74.58	61.98		18.98	249.32
西部 農林振興局	小林市	942.82		552.13	1,001.59			
	えびの市	829.84		134.37				
	高原町	69.10		35.81				
	計	1,841.76		722.31	1,001.59			
児湯 農林振興局	西都市	1,084.60		61.39				
	高鍋町	22.28		84.31				10.21
	新富町	41.64		10.57				
	西米良村	1,483.63	27.48			569.84		
	木城町	551.81		58.66	5.49		22.25	
	川南町	321.65		87.37		12.00		
	都農町	692.15		9.10				
	計	4,197.76	27.48	311.40	5.49	581.84	22.25	10.21
東白 農林振興局	延岡市	5,452.21	168.63	10.89		447.88	254.49	285.30
	日向市	1,761.74	0.25	27.14		28.30	42.23	
	門川町	572.62				152.43		52.38
	諸塚村	362.73		1.93	139.60	249.07		55.79
	椎葉村	1,031.25				153.82	6.97	1,025.74
	美郷町	2,726.03				196.65	325.55	95.58
	計	11,906.58	168.88	39.96	139.60	1,228.15	629.24	1,514.79
西支 白 杵庁	高千穂町	863.72	196.71			148.85	70.79	
	日之影町	511.26		12.28		118.15	10.57	12.53
	五ヶ瀬町	366.31		1.20		37.54	579.22	
	計	1,741.29	196.71	13.48		304.54	660.58	12.53

- 注) 1 各市町村調べによる。
 2 直営林は、土地の所有権及び施業権ともに有している森林
 3 部分林（市町村）は2者契約分収林で、部分林（その他）は3者契約分収造林である。

(単位：h a)

林			旧 慣 使用林	貸付林	その他	計	区 分	
公社造林	会 社 分収林	貸 付 分収林					市 町 村	
1,405.24	146.05	1,591.77	146.28	350.09	24.88	39,882.27	総 計	
		281.24			1.94	2,235.42	宮 崎 市	中 農 林 振 興 局
		18.95				345.95	国 富 町	
		300.19			1.94	2,931.23	綾 町	
	29.80	289.82				4,555.95	日 南 市	南 農 林 振 興 局
	40.44	78.58				669.24	串 間 市	
	70.24	368.40				5,225.19	計	
		63.42		0.60		1,480.11	都 城 市	北 農 林 振 興 局
						107.80	三 股 町	
		63.42		0.60		1,587.91	計	
		3.56				2,496.54	小 林 市	西 農 林 振 興 局
						967.77	え び の 市	
						104.91	高 原 町	
		3.56				3,569.22	計	県 局
		276.48				1,422.47	西 都 市	児 湯 農 林 振 興 局
		9.41				126.21	高 鍋 町	
		11.35				63.56	新 富 町	
		184.50		150.57		2,416.02	西 米 良 村	
	4.85	73.53				638.21	木 城 町	
						499.40	川 南 町	
						701.25	都 農 町	
	4.85	555.27		150.57		5,867.12	計	
657.39	27.75	9.37	146.28			7,460.19	延 岡 市	東 白 杵 農 林 振 興 局
488.67		143.80				2,492.13	日 向 市	
32.08						809.51	門 川 町	
46.45		25.78				881.35	諸 塚 村	
52.26		49.36				2,319.40	椎 葉 村	
55.39	43.21	21.72		191.01		3,655.14	美 郷 町	
1,332.24	70.96	250.03	146.28	191.01		17,617.72	計	
64.98				7.91		1,352.96	高 千 穂 町	西 支 白 杵 庁
8.02		22.62			22.94	718.37	日 之 影 町	
		28.28				1,012.55	五 ヶ 瀬 町	
73.00		50.90		7.91	22.94	3,083.88	計	

(森林経営課)

(8) 民有林主要樹種別の齡級構成（令和7年3月31日現在）

齡級	スギ(人工林)		ヒノキ(人工林)		マツ	
	面積	蓄積	面積	蓄積	面積	蓄積
1	6,877.99		32.11		11.17	
2	7,369.07		75.34		14.70	
3	6,449.99	927,637	276.34	23,650	5.86	218
4	5,355.11	1,281,617	651.65	94,547	7.48	640
5	5,304.30	1,778,650	1,607.92	333,453	8.96	1,136
6	4,541.49	1,954,109	2,281.16	600,120	28.66	5,205
7	4,011.13	2,046,056	2,235.90	688,732	28.55	6,882
8	4,329.06	2,442,686	1,882.25	630,948	21.22	5,776
9	8,918.52	5,470,161	2,855.77	1,026,609	28.94	8,610
10	14,843.32	9,751,971	5,037.71	1,900,882	85.28	28,251
11	24,857.26	17,172,410	8,489.13	3,316,583	227.17	78,439
12	27,445.89	19,637,570	5,466.22	2,200,481	1,576.63	534,857
13	21,653.88	15,960,304	2,087.13	869,054	5,935.33	2,051,572
14	13,384.15	10,206,315	948.76	404,625	2,925.41	1,018,292
15	4,984.04	3,852,852	348.18	147,127	643.22	217,148
16	2,271.32	1,782,184	165.15	70,023	276.10	89,390
17	1,335.65	1,069,343	180.43	77,852	77.25	25,493
18	674.10	557,921	104.58	44,920	34.81	11,550
19	388.22	322,857	93.94	41,903	204.09	62,861
20	215.13	181,623	67.58	30,570	25.79	8,501
21以上	207.95	174,430	73.16	33,372	62.09	18,827
計	165,417.57	96,570,696	34,960.41	12,535,451	12,228.71	4,173,648

注) 1 各流域の合計値であり、森林法第2条第1項に規定する森林
 2 スギ及びヒノキは人工林のみ、マツ、クヌギ・ナラ及びその他は人工林、天然林の合計である。

(単位 : ha、m³)

クヌギ・ナラ		その他		計		うち人工林	
面積	蓄積	面積	蓄積	面積	蓄積	面積	蓄積
301.61		2,082.50		9,305.38		7,544.28	
441.60	6,280	2,623.20	35,685	10,523.91	41,965	8,361.27	11,490
671.62	23,398	1,965.38	72,710	9,369.19	1,047,613	7,799.94	988,906
561.42	28,889	3,195.95	182,877	9,771.61	1,588,570	6,777.05	1,419,455
346.51	25,616	3,585.76	298,514	10,853.45	2,437,369	7,705.13	2,174,767
522.40	51,908	3,558.94	393,953	10,932.65	3,005,295	7,437.55	2,619,081
1,391.42	171,951	5,511.43	745,207	13,178.43	3,658,828	7,386.53	2,880,762
3,048.13	439,652	4,855.44	768,550	14,136.10	4,287,612	8,712.07	3,430,917
3,245.14	511,028	5,377.68	959,873	20,426.05	7,976,281	14,451.72	6,919,230
3,237.49	562,747	8,422.43	1,655,230	31,626.23	13,899,081	22,280.48	12,074,424
3,079.17	557,289	13,422.44	2,700,132	50,075.17	23,824,853	35,628.30	20,917,770
2,615.53	473,176	18,601.03	3,761,738	55,705.30	26,607,822	35,824.92	22,554,225
1,939.14	356,957	24,161.46	4,893,191	55,776.94	24,131,078	30,357.19	18,914,248
1,213.53	223,008	20,133.75	4,086,659	38,605.60	15,938,899	17,482.61	11,596,076
546.90	102,223	13,440.81	2,725,529	19,963.15	7,044,879	6,032.18	4,197,300
192.88	37,138	8,416.41	1,708,708	11,321.86	3,687,443	2,640.98	1,906,525
110.78	21,843	5,235.16	1,061,511	6,939.27	2,256,042	1,577.77	1,163,247
46.14	9,437	3,446.87	695,271	4,306.50	1,319,099	805.99	609,769
14.30	2,932	1,893.43	381,671	2,593.98	812,224	587.41	397,470
4.24	833	1,289.75	264,319	1,602.49	485,846	296.77	215,539
1.40	264	5,116.40	1,123,534	5,461.00	1,350,427	315.23	216,064
23,531.35	3,606,569	156,336.22	28,514,862	392,474.26	145,401,226	230,005.37	115,207,265

(森林経営課)