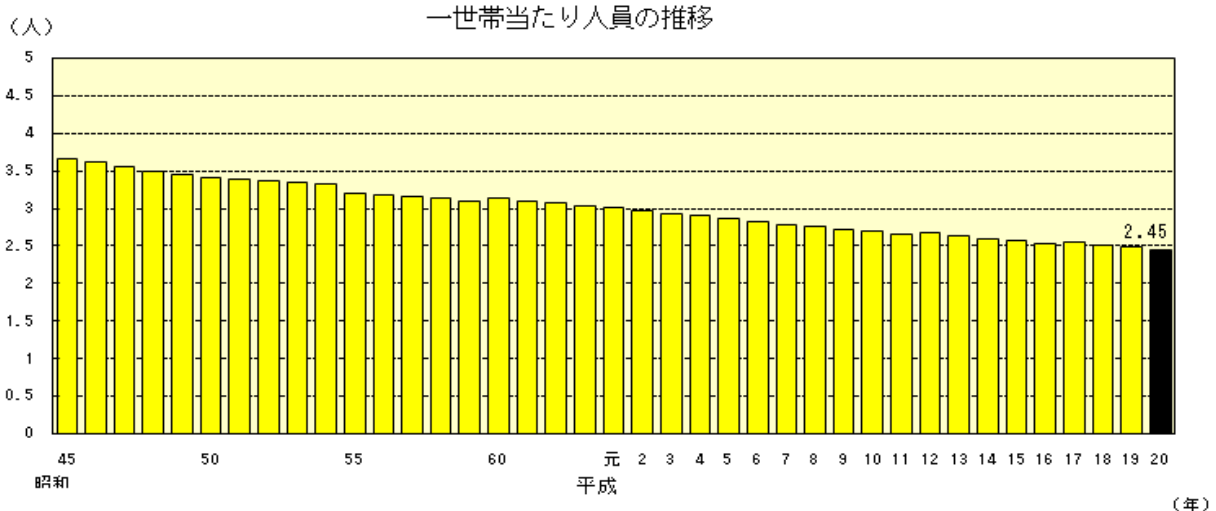
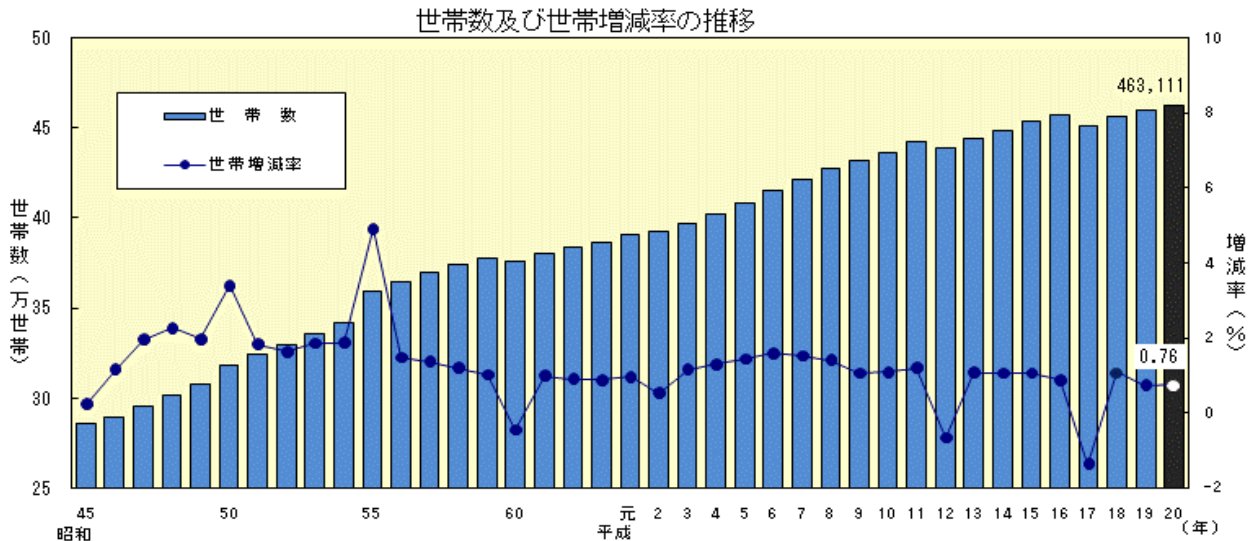


世帯数の推移

年	世帯数 (世帯)	増減数 (世帯)	増減率 (%)	一世帯当 たり人員 (人)	年	世帯数 (世帯)	増減数 (世帯)	増減率 (%)	一世帯当 たり人員 (人)
※ 昭和45	286,216	755	0.26	3.67	※ 平成2	392,653	2,116	0.54	2.98
46	289,583	3,367	1.18	3.62	3	397,262	4,609	1.17	2.94
47	295,264	5,681	1.96	3.55	4	402,466	5,204	1.31	2.90
48	301,989	6,725	2.28	3.49	5	408,319	5,853	1.45	2.86
49	307,963	5,974	1.98	3.46	6	414,885	6,566	1.61	2.83
※ 50	318,478	10,515	3.41	3.41	※ 7	421,222	6,337	1.53	2.79
51	324,364	5,886	1.85	3.38	8	427,226	6,004	1.43	2.76
52	329,702	5,338	1.65	3.37	9	431,823	4,597	1.08	2.72
53	335,858	6,156	1.87	3.35	10	436,572	4,749	1.10	2.69
54	342,180	6,322	1.88	3.32	11	441,880	5,308	1.22	2.66
※ 55	359,013	16,833	4.92	3.21	※ 12	439,012	-2,868	-0.65	2.67
56	364,360	5,347	1.49	3.18	13	443,789	4,777	1.09	2.63
57	369,407	5,047	1.39	3.16	14	448,517	4,728	1.07	2.60
58	373,890	4,483	1.21	3.13	15	453,349	4,832	1.08	2.57
59	377,744	3,854	1.03	3.10	16	457,375	4,026	0.89	2.54
※ 60	376,071	-1,673	-0.44	3.13	※ 17	451,208	-6,167	-1.35	2.56
61	379,872	3,801	1.01	3.09	18	456,156	4,948	1.10	2.52
62	383,352	3,480	0.92	3.07	19	459,607	3,451	0.76	2.49
63	386,755	3,403	0.89	3.04	20	463,111	3,504	0.76	2.45
平成元	390,537	3,782	0.98	3.01					

注1) ※は国勢調査世帯数

2) 一世帯当たり人員については、単に人口を世帯数で割ったものである。



市町村別世帯数の推移

(各年10月1日現在)

(世帯)

市町村	平成 11年	12年	13年	14年	15年	16年	17年	18年	19年	20年
宮崎県	441,880	439,012	443,789	448,517	453,349	457,375	451,208	456,156	459,607	463,111
宮崎市	144,179	143,830	145,543	147,512	149,935	152,064	150,549	152,812	154,905	156,866
都城	66,945	65,659	66,380	67,165	67,986	68,830	68,272	68,960	69,437	70,070
延岡	51,532	51,421	52,072	52,538	52,948	53,241	52,304	52,600	52,818	53,025
日南市	17,581	17,546	17,684	17,698	17,839	17,946	17,642	17,733	17,717	17,716
小林	16,487	15,754	15,925	16,034	16,108	16,208	15,819	16,041	16,145	16,249
日向	23,479	23,331	23,650	24,010	24,369	24,689	23,929	24,186	24,371	24,569
串間	8,835	9,024	9,026	9,091	9,076	9,132	8,700	8,795	8,759	8,751
西都市	12,467	12,201	12,285	12,359	12,433	12,481	12,364	12,464	12,452	12,469
えびの	9,331	9,346	9,400	9,418	9,410	9,221	9,148	9,313	9,153	9,119
市計	350,836	348,112	351,965	355,825	360,104	363,812	358,727	362,904	365,757	368,834
宮崎郡										
清武町	11,619	11,686	11,734	11,798	11,877	11,903	12,037	12,217	12,361	12,380
計	11,619	11,686	11,734	11,798	11,877	11,903	12,037	12,217	12,361	12,380
南那珂郡										
北郷町	1,764	1,789	1,795	1,818	1,828	1,844	1,817	1,825	1,808	1,790
南郷町	4,106	4,054	4,159	4,214	4,231	4,267	4,171	4,169	4,198	4,205
計	5,870	5,843	5,954	6,032	6,059	6,111	5,988	5,994	6,006	5,995
北諸県郡										
三股町	8,683	8,582	8,778	8,880	8,965	9,118	9,061	9,229	9,367	9,540
計	8,683	8,582	8,778	8,880	8,965	9,118	9,061	9,229	9,367	9,540
西諸県郡										
高原町	4,052	3,989	4,002	4,018	4,069	4,102	4,074	4,107	4,143	4,165
野尻町	3,212	3,238	3,235	3,263	3,302	3,318	3,253	3,285	3,295	3,336
計	7,264	7,227	7,237	7,281	7,371	7,420	7,327	7,392	7,438	7,501
東諸県郡										
国富町	7,671	7,704	7,818	7,889	7,965	8,019	7,831	7,903	7,968	8,026
綾町	2,731	2,689	2,732	2,799	2,856	2,876	2,820	2,874	2,908	2,920
計	10,402	10,393	10,550	10,688	10,821	10,895	10,651	10,777	10,876	10,946
児湯郡										
高鍋町	8,855	8,780	8,925	9,028	8,916	8,734	9,033	9,085	9,124	9,218
新富町	6,111	6,077	6,182	6,322	6,378	6,418	6,305	6,373	6,422	6,356
西米良村	647	675	676	658	660	653	613	610	605	605
木城町	1,960	2,129	2,160	2,179	2,191	2,212	2,070	2,064	2,066	2,057
川南町	5,659	5,730	5,749	5,786	5,799	5,834	5,875	5,882	5,950	5,990
都農町	4,073	4,136	4,189	4,226	4,260	4,293	4,053	4,107	4,121	4,119
計	27,305	27,527	27,881	28,199	28,204	28,144	27,949	28,121	28,288	28,345
東臼杵郡										
門川町	6,667	6,547	6,578	6,664	6,799	6,867	6,803	6,897	6,969	7,107
諸塚村	781	799	793	780	776	778	739	728	723	708
椎葉村	1,348	1,319	1,307	1,298	1,289	1,272	1,269	1,277	1,268	1,271
美郷町	2,759	2,703	2,723	2,723	2,706	2,692	2,605	2,593	2,559	2,556
計	11,555	11,368	11,401	11,465	11,570	11,609	11,416	11,495	11,519	11,642
西臼杵郡										
高千穂町	5,042	5,059	5,073	5,093	5,100	5,117	4,943	4,932	4,922	4,876
日之影町	1,795	1,789	1,779	1,781	1,812	1,801	1,711	1,699	1,689	1,670
五ヶ瀬町	1,509	1,426	1,437	1,475	1,466	1,445	1,398	1,396	1,384	1,382
計	8,346	8,274	8,289	8,349	8,378	8,363	8,052	8,027	7,995	7,928
町村計	91,044	90,900	91,824	92,692	93,245	93,563	92,481	93,252	93,850	94,277

注1) 平成12年・17年は国勢調査世帯数、それ以外の年は推計世帯数である。

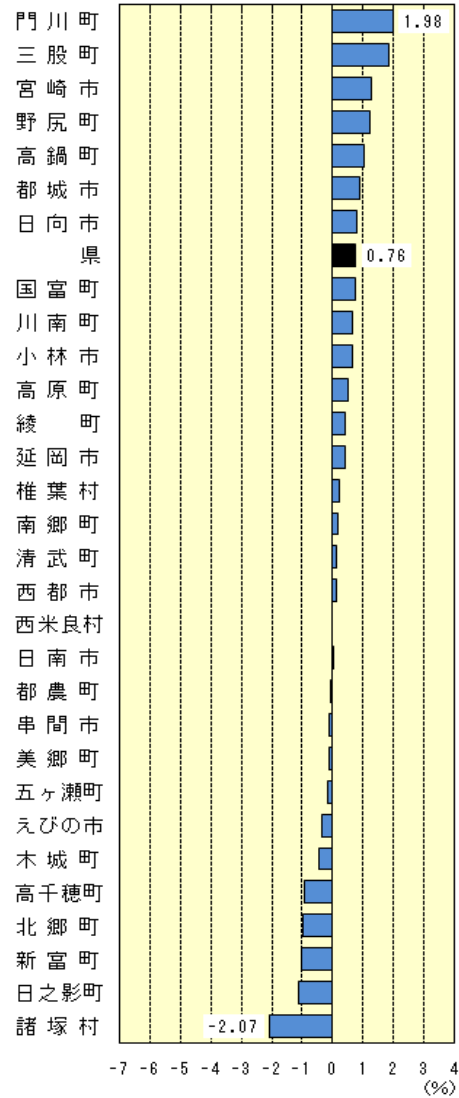
2) 合併した市町村の数値は、平成19年10月1日現在の合併後の市町村に集計している。

市町村別世帯数及び一世帯当たり人員

市町村	人口 (人)	世帯数 (世帯)		H19.10.1~20.9.30		一世帯 当たり 人員(人)	
		H20.10.1	H19.10.1	H20.10.1	増減数 (世帯)		増減率 (%)
宮崎県	1,136,288	459,607	463,111	3,504	0.76	2.45	
宮崎市	369,427	154,905	156,866	1,961	1.27	2.36	
宮崎市	168,673	69,437	70,070	633	0.91	2.41	
延岡市	131,412	52,818	53,025	207	0.39	2.48	
日南市	42,838	17,717	17,716	-1	-0.01	2.42	
小林市	40,156	16,145	16,249	104	0.64	2.47	
日向市	62,776	24,371	24,569	198	0.81	2.56	
串間市	21,005	8,759	8,751	-8	-0.09	2.40	
西都市	33,043	12,452	12,469	17	0.14	2.65	
えびの市	22,071	9,153	9,119	-34	-0.37	2.42	
市計	891,401	365,757	368,834	3,077	0.84	2.42	
宮崎郡	清武町	28,584	12,361	12,380	19	0.15	2.31
南那珂郡	北郷町	4,762	1,808	1,790	-18	-1.00	2.66
南那珂郡	南郷町	10,929	4,198	4,205	7	0.17	2.60
南那珂郡	南郷町計	15,691	6,006	5,995	-11	-0.18	2.62
延岡市	三股町	24,708	9,367	9,540	173	1.85	2.59
延岡市	三股町計	24,708	9,367	9,540	173	1.85	2.59
西諸県郡	高原町	10,260	4,143	4,165	22	0.53	2.46
西諸県郡	野尻町	8,314	3,295	3,336	41	1.24	2.49
西諸県郡	野尻町計	18,574	7,438	7,501	63	0.85	2.48
東諸県郡	国富町	21,232	7,968	8,026	58	0.73	2.65
東諸県郡	綾町	7,401	2,908	2,920	12	0.41	2.53
東諸県郡	綾町計	28,633	10,876	10,946	70	0.64	2.62
児湯郡	高鍋町	22,314	9,124	9,218	94	1.03	2.42
児湯郡	新富町	18,188	6,422	6,356	-66	-1.03	2.86
児湯郡	西米良村	1,246	605	605	0	0.00	2.06
児湯郡	木城町	5,364	2,066	2,057	-9	-0.44	2.61
児湯郡	川南町	17,057	5,950	5,990	40	0.67	2.85
児湯郡	都農町	11,356	4,121	4,119	-2	-0.05	2.76
児湯郡	都農町計	75,525	28,288	28,345	57	0.20	2.66
東臼杵郡	門川町	18,939	6,969	7,107	138	1.98	2.66
東臼杵郡	諸塚村	1,897	723	708	-15	-2.07	2.68
東臼杵郡	椎葉村	3,239	1,268	1,271	3	0.24	2.55
東臼杵郡	美郷町	6,391	2,559	2,556	-3	-0.12	2.50
東臼杵郡	美郷町計	30,466	11,519	11,642	123	1.07	2.62
西臼杵郡	高千穂町	14,054	4,922	4,876	-46	-0.93	2.88
西臼杵郡	日之影町	4,691	1,689	1,670	-19	-1.12	2.81
西臼杵郡	五ヶ瀬町	4,506	1,384	1,382	-2	-0.14	3.26
西臼杵郡	五ヶ瀬町計	23,251	7,995	7,928	-67	-0.84	2.93
町村計	245,432	93,850	94,277	427	0.45	2.60	

注) 一世帯当たり人員については、単に人口を世帯数で割ったものである。

市町村別世帯増減率



一世帯当たり人員

