みやざきの河川と海岸

River&Coast of miyazaki

2026







宮崎県

CONTENTS

目　次

- 宮崎県の概要 ―― 1
- 宮崎の河川・海岸の概要
  - 河川の概況と整備状況 ―― 2
  - 海岸の概況と整備状況 ―― 3
  - 県管理ダム ―― 4
  - 県管理以外のダム ―― 5
  - 県内のダム位置 ―― 6
- 施策方針
  - 安全で安心な県土づくり ―― 7
  - 危機管理（ソフト対策） ―― 10
  - 宮崎県総合河川砂防情報システム設備位置図（1） ―― 11
  - 宮崎県総合河川砂防情報システム設備位置図（2） ―― 12
  - 良好な自然環境・生活環境の保全 ―― 13
  - 流域治水とは ―― 15
- 河川事業等の予算
  - 令和８年度県予算/予算の推移 ―― 17
- 河川事業
  - 河川整備基本方針及び河川整備計画 ―― 18
  - 治水対策 ―― 20
  - 地震・津波対策 ―― 23
  - 津波・高潮・耐震対策河川事業における事業実施河川
  - 長寿命化対策
  - 河川環境整備（総合流域防災事業） ―― 24
  - 耳川水系における総合土砂管理の取り組み ―― 26
- ダム管理事業
  - ダムの目的 ―― 27
  - 洪水調節について
  - 平常時のダム管理 ―― 28
  - 洪水時のダム管理 ―― 29
- 災害復旧事業
  - 災害復旧事業及び改良復旧事業の概要 ―― 30
  - 災害復旧と改良復旧事業のイメージ
  - 公共土木施設災害決定金額の推移 ―― 31
  - 災害復旧の事例
  - 改良復旧事業の事例 ―― 32
- 海岸事業
  - 海岸保全基本計画 ―― 33
  - 海岸事業 ―― 35
- 県単事業 ―― 36
- 事業箇所一覧（令和８年度） ―― 37
  - 地震・高潮対策河川事業位置図 ―― 39
- 流域治水の取組



宮崎県の概要

宮崎県は、九州の南東部に位置し、北は大分県、西は熊本県、南西は鹿児島県、東は太平洋に面しています。県土面積は ７，７３４ｋ㎡で、九州では２位、全国では１４位の広さです。

平地としては、宮崎平野と、都城・小林盆地を有し、西に九州山脈、霧島火山脈がそびえ、これらを水源に大淀川、五ヶ瀬川、小丸川、耳川、一ツ瀬川などの河川が太平洋に注ぎ、豊富な水資源を与えています。

太平洋沿いの海岸線は約４００ｋｍにおよび、概して屈曲に乏しいものの、青島海水浴場をはじめとした多くの海浜と、細島港（県北）、宮崎港（県央）、油津港（県南）などの港湾を有しています。

位置図



自然環境

項 目	宮崎県	全国順位
総面積 ㎢	7,734	14
平均気温（平年値）℃	17.7	3
降水量（平年値）mm	2,625	2

※総面積：国土交通省国土地理院「全国都道府県市区町村別面積調」（令和8年1月1日現在）
※平均気温、降水量：気象庁「主な都市平年値のデータ表」（令和3年）

人口・世帯

項 目	宮崎県	全国順位
総人口（人）	1,032,973	35
世帯数	470,055	34
15歳未満人口（%）	12.5	5
65歳以上人口（%）	33.9	15

※世帯数：総務省統計局「令和2年国勢調査」（令和2年10月1日現在）
※その他：総務省統計局「人口推計」（令和6年10月1日現在）

宮崎県行政区画図



河川の概況と整備状況

宮崎県の河川は、そのほとんどが九州南部の脊梁山脈を分水嶺として東流し、日向灘に注いでいます。

一級水系としては、大淀川水系外４水系２４１河川（うち２河川（友内川・大瀬川）は全区間指定区間外）、二級水系は、一ツ瀬川水系外５２水系２３９河川あり、合計では、５８水系４８０河川、総延長２，７９７ｋｍ余りあります。

知事管理区間の要改修河川延長は、１，０８８ｋｍにのぼり、これは管理延長の４１．０％に当たります。

そのうち、改修済延長は、５５３．６ｋｍで、整備率は５０．９％です。

（令和8年4月1日現在）

管理者名	種　別	水系数	河川数	河川延長（km）	要改修延長（km）	令和7年度末	
						改修済延長（km）	改修率（%）
国土交通大臣	一級河川（指定区間外）	4	17	145.6	―	―	―
知　事	一級河川（指定区間）	5	239	1,366.5	525.4	255.3	48.6
	二級河川	53	239	1,285.1	563.0	298.3	53.0
	計	58	478	2,651.6	1,088.4	553.6	50.9
合　計		58	480	2,797.2	―	―	―
市町村長	準用河川	21	109	176.5	―	―	16市町村

注1)国土交通大臣管理の水系・河川数については、4水系15河川が知事管理河川と重複している。



◆大淀川

海岸の概況と整備状況

宮崎県の海岸は、海食崖を連ねる北部及び南部に対し、中央部は砂丘海岸が発達し直線的で単調な海岸です。

海岸線総延長４３２ｋｍのうち、水管理・国土保全局所管の海岸線は２１１．６ｋｍあります。このうち海岸法による海岸保全区域に指定されているのは２９．３ｋｍであり、令和４年度末の対策済み延長が２２．７ｋｍです。

（令和8年4月1日現在）

所管名	海岸線総延長（m）	海岸保全区域指定済延長（m）	令和7年度末施設延長（m）
水管理・国土保全局	211,669	29,253	22,762
港湾局	63,761	26,826	18,014
農村振興局	6,417	6,417	4,596
水産庁	87,486	43,434	29,173
その他	62,635	—	—
計	431,968	105,930	74,545



◆住吉海岸

県管理ダム

		多目的ダム							
ダム名		渡川	松尾	綾南	綾北	田代八重	岩瀬	立花	祝子
水系		小丸川		大淀川				一ツ瀬川	五ヶ瀬川
河川名		渡川	小丸川	本庄川	綾北川	綾北川	岩瀬川	三財川	祝子川
集水面積 (km²)		直接)81.0 間接)62.1	304.1	直接)87.0 間接)14.0	直接)148.3 間接) 1.0	131.5	354.0	直接)41.1 間接)29.4	直接)45.2 間接) 4.9
湛水面積 (km²)		1.54	1.95	1.36	0.947	1.02	4.13	0.387	0.275
ダム諸元	形式	重力式コンクリート	重力式コンクリート	重力式コンクリート	ドーム型アーチ式コンクリート	重力式コンクリート	重力式コンクリート	重力式コンクリート	重力式コンクリート
	堤高 (m)	62.5	68.0	64.0	75.3	64.6	55.5	71.3	60.0
	堤頂長 (m)	173.0	165.5	194.2	190.3	216.0	155.0	193.5	196.0
	堤体積 (m³)	142,574	168,200	142,000	75,400	211,800	98,000	175,600	132,000
貯水容量	総貯水容量 (千m³)	33,900	45,202	38,000	21,300	19,270	57,000	10,000	5,774
	有効貯水容量 (千m³)	29,900	33,699	33,900	18,800	14,270	41,000	8,480	4,864
	洪水調節容量 (千m³)	10,300	10,842	14,500	7,900	11,000	35,000	5,800	4,100
	堆砂容量 (千m³)	1,970	6,189	1,300	1,800	5,000	7,000	534	910
調節方式		一定量	一定量	一定開度	一定率一定量	自然調節	一定開度	一定量	一定開度
目的	洪水調節(F)	○	○	○	○	○	○	○	○
	流水の正常な機能の維持(N)	○	○			○		○	○
	発電(P)	12,000kW	22,200kW	13,000kW	12,000kW	5,800kW	18,600kW	13,400kW	17,300kW
	水道用水(W)					60,000m³/日			
	工業用水(I)								60,000m³/日
建設年度		S26～S31	S14～S26	S30～S33	S32～S35	S48～H12	S39～S42	S35～S38	S44～S47

		多目的ダム	治水ダム			
ダム名		日南	広渡	瓜田	沖田	長谷
水系		広渡川	広渡川	大淀川	沖田川	一ツ瀬川
河川名		酒谷川	広渡川	瓜田川	沖田川	三納川
集水面積 (km2)		59.2	34.4	4.4	8.8	11.8
湛水面積 (km2)		0.41	0.38	0.07	0.265	0.14
ダム諸元	形式	重力式コンクリート	重力式コンクリート	重力式コンクリート	重力式コンクリート	重力式コンクリート
	堤高 (m)	47.0	66.0	42.0	36.0	65.0
	堤頂長 (m)	189.0	170.0	160.4	111.0	143.0
	堤体積 (m³)	191,000	156,000	100,200	38,000	128,000
貯水容量	総貯水容量 (千m³)	6,000	6,400	720	2,750	2,250
	有効貯水容量 (千m³)	4,640	5,350	620	2,350	1,650
	洪水調節容量 (千m³)	4,000	4,400	540	2,250	1,600
	堆砂容量 (千m³)	1,360	1,050	100	400	600
調節方式		自然調節	自然調節	自然調節	自然調節	自然調節
目的	洪水調節(F)	○	○	○	○	○
	洪水の正常な機能の維持(N)	○	○	○	○	○
	発電(P)	520kW				
建設年度		S46～S59	S56～H6	S59～H10	S49～H14	S47～S56

県管理以外のダム

堤高≧15m

ダム名	完成年度	水　系	河川名	形式	堤　高 (m)	堤頂長 (m)	堤体積 (千m³)	総貯水容量 (千m³)	有効貯水容量 (千m³)	目的	発電所名 最大出力(kw)	管理者
大淀川第一	S36	大淀川	大淀川	G	47.0	178.6	112.1	8,500	2,950	P	大淀川第一 55,500	九州電力(株)
高　岡	S6		大淀川	G	38.9	124.2	69.6	12,464	3,984	P	大淀川第二 71,300	〃
第二調整池	S6		大淀川	G	21.8	149.1	17.6	242	230	P		〃
古賀根橋	S33		綾北川	G	32.0	108.0	27.1	1,381	416	A･P	綾第二 28,000	宮崎県企業局
薩摩原	T5		北俣川	E	23.6	129.0	161.6	2,090	1,672	A		薩摩原土地改良区
天　神	H13		境　川	R	62.5	441.7	2,220.0	6,700	6,200	A		宮崎市
広　沢	H11		浦之名川	G	62.65	199.0	167.0	5,100	3,800	A		宮崎市、小林市、綾町
浜ノ瀬	H28		岩瀬川	G	63.0	194.0	213.0	10,300	7,500	A		西諸土地改良区
木ノ川内	H21		木之川内川	R	64.3	409.7	1,501.0	6,270	6,000	A		都城市、三股町
寒　川	S38	一ツ瀬川	三財川	G	33.5	63.2	21.5	716	372	P	三　財 8,800	宮崎県企業局
一ツ瀬	S38		一ツ瀬川	A	130.0	415.6	555.0	261,315	155,500	P	一ツ瀬川 180,000	九州電力(株)
杉　安	S37		一ツ瀬川	A	39.5	156.0	40.4	8,765	2,247	P	杉　安 11,500	〃
戸　崎	S18	小丸川	小丸川	G	18.0	115.0	25.8	1,273	724	P	石河内第二 18,000	〃
川　原	S15		小丸川	G	19.2	150.0	34.0	3,220	1,200	P	川　原 21,600	〃
大瀬内	H19		大瀬内谷川	R※1	65.5	166.0	860.0	6,200	5,600	P	小丸川 1,200,000	〃
かなすみ	H19		大瀬内谷川	R※1	42.5	140.0	390.0			P		〃
石河内	H19		小丸川	G	47.5	185.0	134.0	6,900	5,600	P		〃
高鍋防災	S42		宮田川	E	25.5	179.1	186.1	1,194	996	F		高鍋町
切　原	H24		切原川	G	61.3	227.0	230.0	2,040	1,900	A		川南町、高鍋町、都農町
青　鹿	S33	平田川	平田川	E	31.3	65.5	192.0	940	840	A		川南町、高鍋町、都農町
上椎葉	S30	耳川	耳川	A	110.0	341.0	390.4	91,550	76,000	P	上椎葉 93,200	九州電力(株)
岩屋戸	S16		耳川	G	57.5	171.0	145.0	8,309	4,300	P	岩屋戸 52,000	〃
塚　原	S13		耳川	G	87.0	215.0	363.6	34,326	19,555	P	塚　原 67,050	〃
宮の元	S35		七ツ山川	A	18.5	87.4	4.3	141	62	P	諸　塚 50,000	〃
諸　塚	S35		柳原川	H	59.0	149.5	390.4	3,484	1,260	P		〃
山須原	S6		耳川	G	29.4	91.1	23.2	4,194	1,140	P	山須原 41,000	〃
西　郷	S4		耳川	G	20.0	84.5	13.3	2,452	1,223	P	西　郷 27,100	〃
大内原	S31		耳川	G	25.5	152.6	34.6	7,488	1,224	P	大内原 16,000	〃
門川防災	S46	鳴子川	鳴子川	R	31.0	177.0	161.0	737	607	F		門川町
西　畑	S33	五ヶ瀬川	網之瀬川	G	23.7	87.5	18.6	–	–	P	新菅原 7,500	九州電力(株)
下　赤	S37		北　川	G	17.8	153.0	9.2	480	300	P	下　赤 1,700	大分県企業局
浜　砂	H4		祝子川	G	42.7	86.0	30.0	2,430	918	P･I	浜　砂 2,400	宮崎県企業局
星　山	S17		五ヶ瀬川	G	30.5	142.0	44.2	3,029	941	P	星　山 12,200	旭化成(株)
桑野内	S30		五ヶ瀬川	G	26.5	96.4	17.8	961	262	P	桑野内 6,400	九州電力(株)
芋洗谷調整池	S5		芋洗谷川	GA	25.5	69.7	7.5	61	36	P	高千穂 14,400	JNC(株)

※型式　G:重力式コンクリートダム　A:アーチ式コンクリートダム　H:中空重力式コンクリートダム　E:アースダム　R:ロックフィルダム
※目的　A:かんがい　P:発電　F:洪水調節　I:工業用水　N不特定　　※1　アスファルトフェイシングフィルダム

県内のダム位置

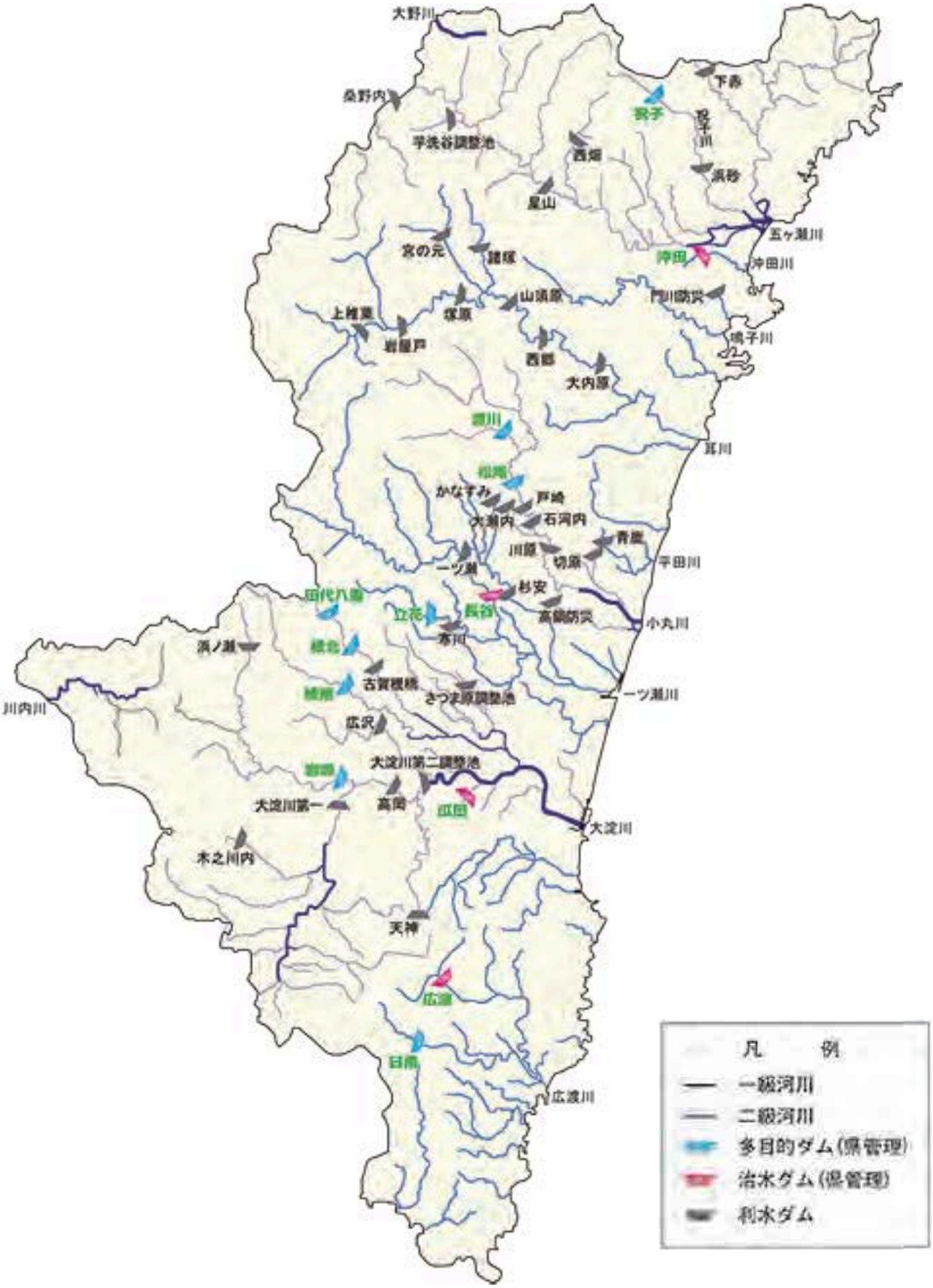
大野川
桑野内
芋洗谷調整池
下赤
狗子
狗子川
西畑
浜砂
星山
五ヶ瀬川
宮の元
諸塚
沖田
沖田川
山須原
門川防災
上椎葉
塚原
岩屋戸
鳴子川
西郷
大内原
渡川
耳川
松尾
かなすみ
戸崎
大瀬内
石河内
青鹿
川原
切原
平田川
一ツ瀬
杉安
田代八重
立花
長谷
高鍋防災
小丸川
浜ノ瀬
横北
寒川
古賀根橋
さつま原調整池
一ツ瀬川
川内川
広沢
大淀川第二調整池
岩瀬
大淀川第一
高岡
瓜田
大淀川
木之川内
天神
広渡
日南
広渡川
凡　例
一級河川
二級河川
多目的ダム(県管理)
治水ダム(県管理)
利水ダム

安全で安心な県土づくり

【基本方針】

県では、災害に強い県土づくり、危機管理体制の強化、豊かな自然と生物多様性の確保のため、社会資本整備重点計画及び宮崎県総合計画「未来みやざき創造プラン」に基づき施策の展開を図ります。

治 水 対 策

家屋の浸水被害など水害の多発している河川等、緊急性の高い河川から重点的に整備を進めています。

その取り組みとしては、河川拡幅や築堤工事を行う広域河川改修事業、総合流域防災事業等を行っているほか、輪中堤、宅地嵩上工事等を行う土地利用一体型水防災事業を実施しています。

五ヶ瀬川（川水流地区） H17.9



着手前

五ヶ瀬川（川水流地区）水防災事業（輪中堤） H30.3



完成後

三財川（西都市） R4.8



着手前

三財川（西都市）広域河川改修事業（河道掘削） R5.1



完成後

総合土砂管理の取り組み

宮崎県における総合土砂管理の取り組み

（耳川水系の事例）

耳川水系では、平成 17 年の台風 14 号により、流域市町村で甚大な浸水被害が発生し、河川やダムへ流入してくる土砂の堆積がその原因の一つとなっていたことから、山地を含めた流域全体での総合土砂管理について検討していくことが、大きな課題となっていました。

そこで、耳川水系の山地からダム、河川、河口域までの土砂に起因する様々な問題・課題に対して、関係機関と情報を共有しながら連携・協力し、総合的な土砂管理の課題解決に向けて、関係市町村、関係者、地域の方々を含めて議論を行い、「耳川をいい川にする」ため、流域共通の目標である「基本的な考え方」と、役割分担を明確にした「行動計画」とで構成された「耳川水系総合土砂管理計画」を平成 23 年 10 月に策定しました。

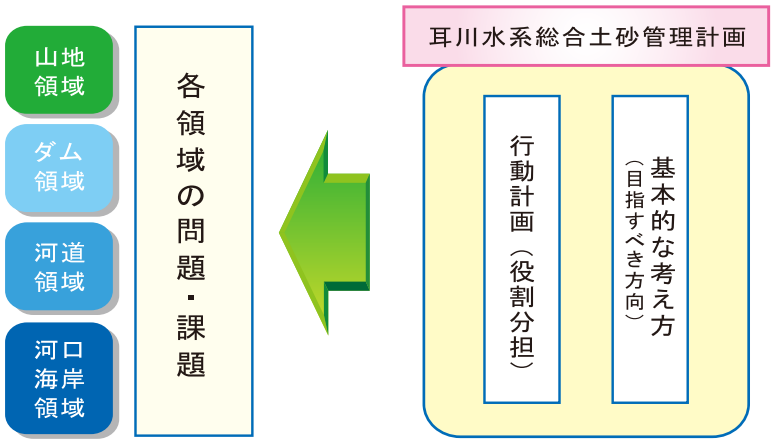

総合土砂管理計画策定の仕組み

土砂に起因する様々な課題解決に向けて、山地から海岸まで流域全体を対象として技術的に検討することを目的とした「耳川水系総合土砂管理に関する技術検討会」を設置しました。

また、土砂に起因する課題の解決には、流域全体で一貫した取り組みを地域住民・関連機関が共通認識のもとに連携して実施する必要があることから、技術検討会の作業部会として住民参加型の技術ワーキングを 3 領域（河口・海岸／ダム・河道／山地）で実施しました。

技術ワーキングでの議論内容は、技術検討会に展開し、また、地元説明会を実施し、地域住民との合意形成を図りました。

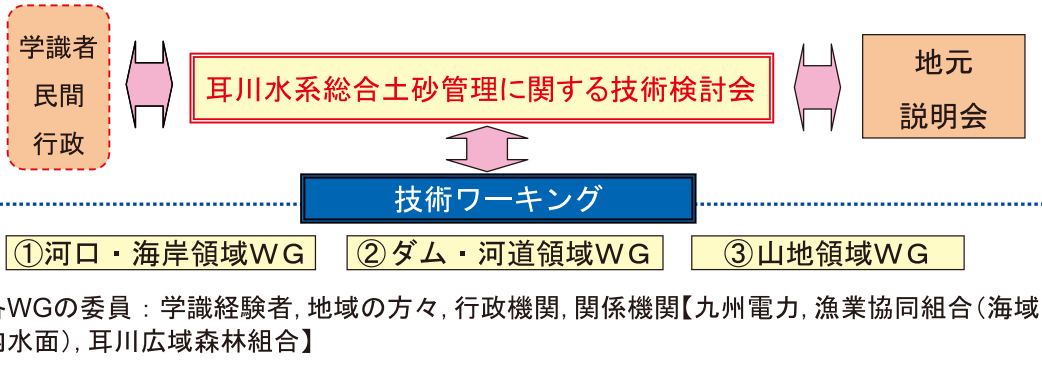

※各WGの委員：学識経験者，地域の方々，行政機関，関係機関【九州電力，漁業協同組合（海域，内水面），耳川広域森林組合】

危機管理（水防活動）

水防計画

水防は、洪水・津波又は高潮による被害を軽減し、公共の安全を保持する事を目的としています。県では、水防活動が円滑に行われるように毎年、県水防協議会に諮って、水防計画を定めています。

水防組織

知事は、水防法第 10 条第 1 項の規定により宮崎地方気象台長から気象状況の通知を受けた場合において、洪水・津波又は高潮等のおそれが著しく高い時で、水防の推進を図る必要があると認める時は、宮崎県水防本部を県庁内に置き、水防業務の総括にあたることにしています。

なお、水災に関して宮崎県災害対策本部が設置された場合は、その一環として、同時に水防本部が設置されることになっています。

情報伝達

水防は、時間との闘いであるとも言われています。情報を迅速かつ正確に関係機関に伝達することが重要な課題となっています。このため、県の水防計画で情報伝達系統等について定めています。

水防訓練

県では、市町村と一体となって、各種水防工法等の訓練を実施しています。

水防組織

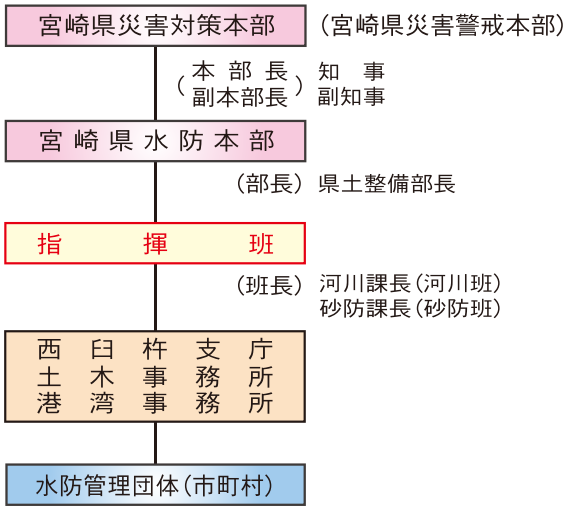

情報の受領伝達系統図

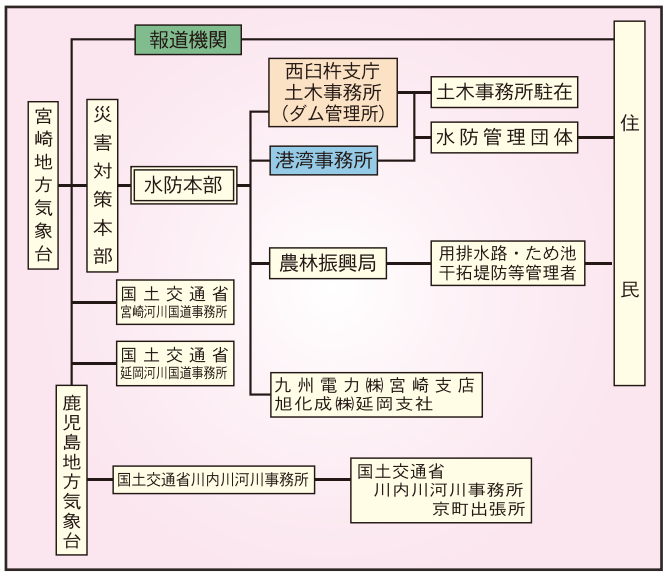



（大淀川水防訓練の状況）

危機管理（ソフト対策）

被害軽減のためのソフト対策 （宮崎県総合河川砂防情報システム）

宮崎県は、 全国有数の豪雨地帯であり、 毎年のように洪水による浸水被害や土砂災害に見舞われています。

また、 南海トラフ巨大地震による津波や、 深層崩壊、 さらには火山災害など、 全国的に見ても大規模災害のリスクの高い環境下にあります。

このため宮崎県では、 水防活動や土砂災害の発生監視に不可欠である雨量・水位やカメラ映像等の情報を県民や行政職員に提供し警戒避難態勢の整備を支援する「宮崎県総合河川砂防情報システム」を構築・運用し、 危機管理体制の強化を図ります。

●雨量情報
雨量観測所で観測した現況雨量や基準雨量の超過状況を、一覧表やグラフに表示します。



●水位情報
水位観測所で観測した現況水位や基準水位の超過状況を表示します。



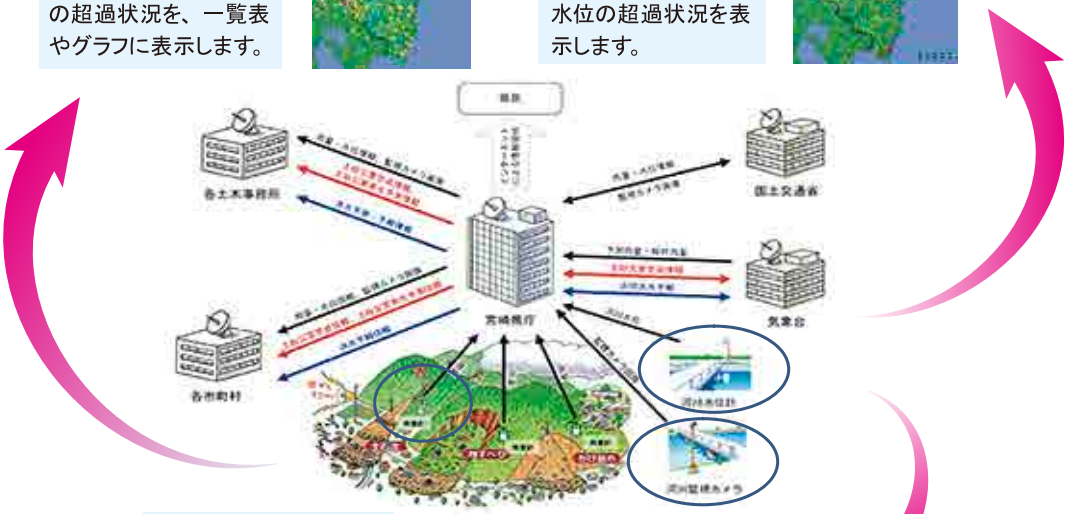

●監視カメラ映像
県内に設置した河川監視カメラ局の画像データをリアルタイムに提供します。



地上デジタル放送を活用した河川防災情報提供について

インターネット環境がない方でも、防災情報データを取得できるよう、NHKデータ放送に雨量、水位の情報を提供しています。

雨量や水位の情報を、オンタイムで知りたい時に閲覧することができます。

【画面イメージ】



宮崎県総合河川砂防情報システム設備位置図（1）

令和8年4月現在

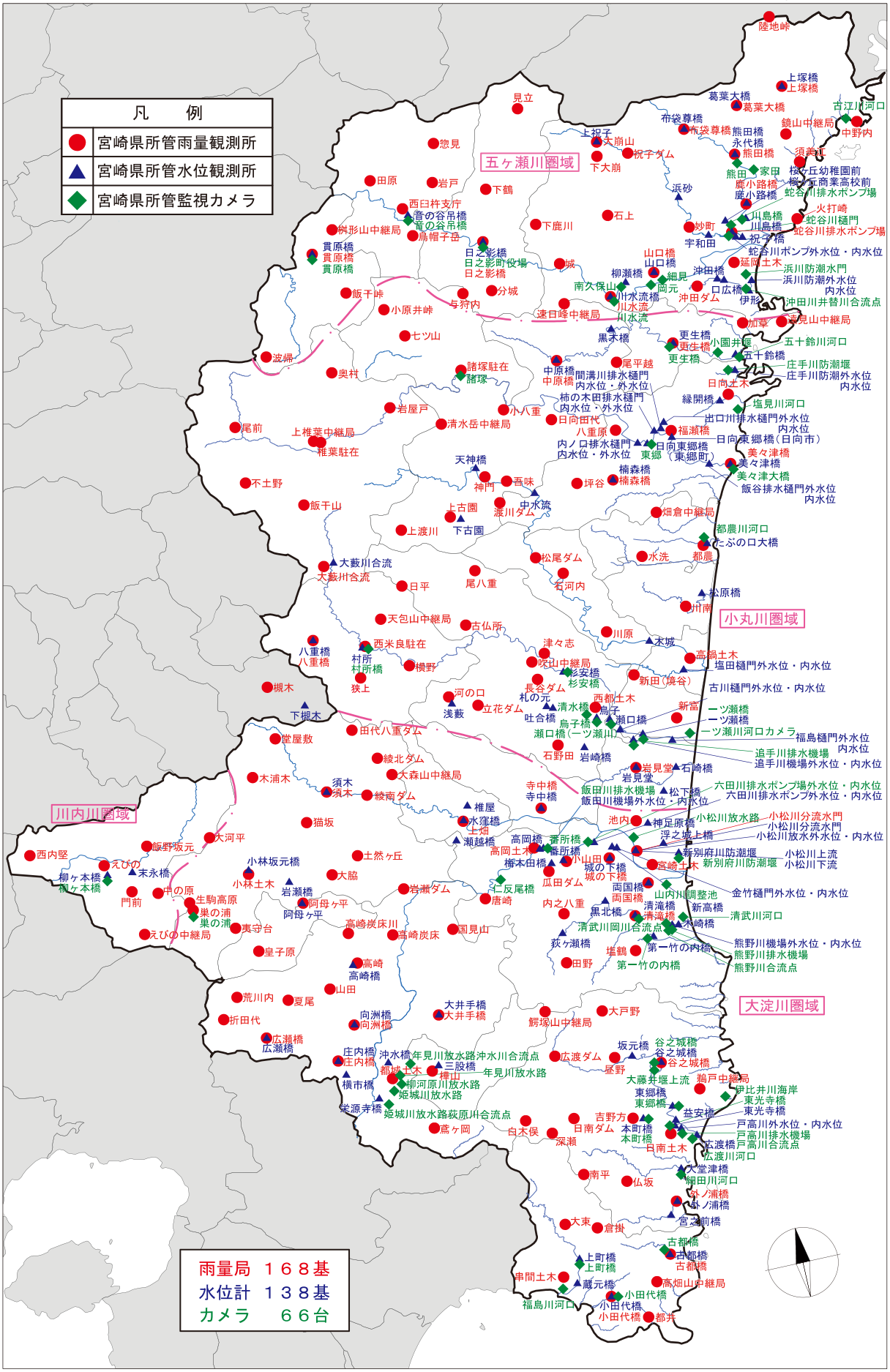

宮崎県総合河川砂防情報システム設備位置図（2）

令和8年4月現在

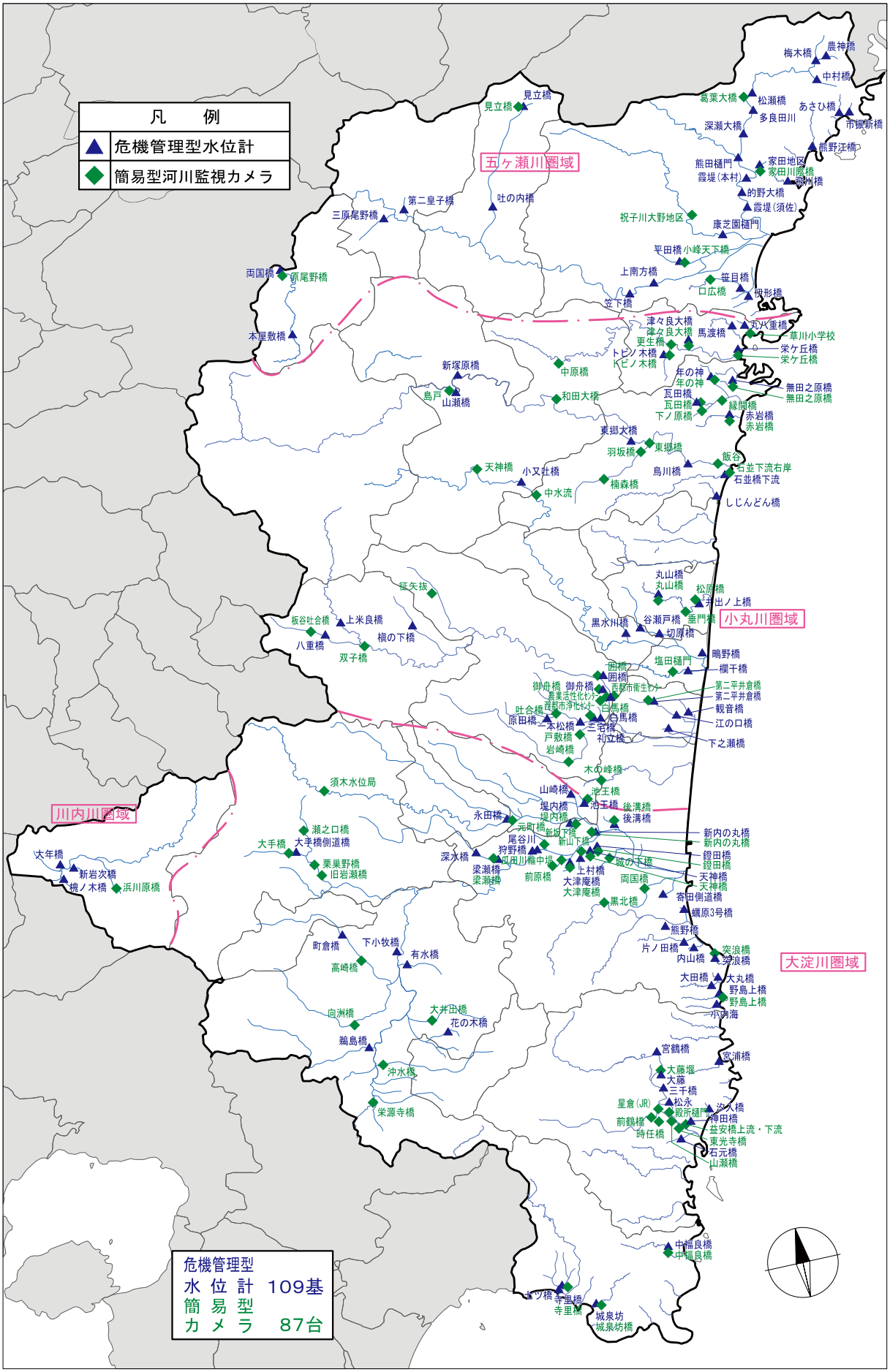

良好な自然環境・生活環境の保全

自然環境に配慮した川づくり ～多自然川づくりの推進～

河川が有している自然の復元力を活用し、河川の自然の営みと治水対策の調和を図る多自然川づくりを推進するとともに、河川が多様な生物の生息・生育の場であることに配慮した河川整備を行っています。

■岩瀬川





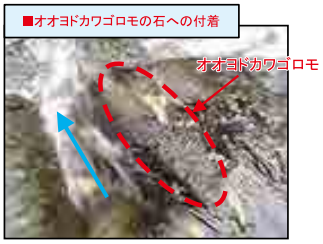

オオヨドカワゴロモ
・・・カワゴケソウ科の植物で、大淀川水系のみ生育しており、環境省指定の絶滅危惧種で、平成28年3月に国指定天然記念物となっている。

・環境省指定の絶滅危惧種であるオオヨドカワゴロモの移植試験を実施した。
・自生しやすいよう周辺の石を設置し経過観察した結果、石への付着が確認できた。

⇩

貴重生物の生息環境を創出

■浦之名川



・高低差の大きい横断工作物により生物の生息空間が分断されていました。



・学識者や生物の専門家を交えた現地での検討会を行いました。



・階段状の魚道のほかスロープ式の魚道なども設けて様々な生物が移動できるように配慮しました。



・沿川地域の子供達を交えたモニタリング調査を行っています。



スロープ式魚道
・多様な流れを創出し、様々な生物の移動空間を確保しました。

河川愛護・海岸愛護



●河川愛護・海岸愛護

きれいな水と海は、かけがえのないわたしたちの財産です。

この大切な川と海を守るため、県では、常日頃から河川等を定期的に巡視しながら、汚物等の投棄、不法占用等の防止に努めるほか、毎年７月には河川愛護月間及び海岸愛護月間として、官民協働で河川・海岸での美化活動や適正な利用に関する啓発を行っています。

また、地域住民に愛護活動の実施を呼びかけており、多数の市民団体等の参加、協力により河川及び海岸の環境美化活動が行われています。

住吉海岸



大淀川







●河川愛護ポスターの募集

河川愛護月間（７月）の行事として、小、中、高生を対象に河川愛護ポスターを募集しています。毎年多数の応募があり、河川愛護運動の推進に大きな役割を果たしています。応募作品のうち入賞作品については、月間中に開催するポスター展で展示しています。



●水辺の活動・安全利用促進事業

県民の川や海への関心を高め、愛護意識の醸成及び水辺の活動における安全意識の向上に資する市町村や民間団体の取組に対して助成を行っています。



流域治水とは

流域治水とは、気候変動の影響による水災害の激甚化・頻発化等を踏まえ、堤防の整備、ダムの再生などの対策をより一層加速するとともに、集水域（雨水が河川に流入する地域）から氾濫域（河川等の氾濫により浸水が想定される地域）にわたる流域に関わるあらゆる関係者が協働して水災害対策を行う考え方です。



① 氾濫をできるだけ防ぐ･減らすための対策

【集 水 域】 雨水貯留機能の拡大

【河川区域】 持続可能な河道の流下能力の維持･向上
流水の貯留
氾濫水を減らす

② 被害対象を減少させるための対策

【氾濫域】 リスクの低いエリアへ誘導
住まい方の工夫
浸水範囲を減らす

③ 被害の軽減、早期復旧･復興のための対策

【氾濫域】 土地のリスク情報の充実
避難体制を強化する
経済被害の最小化
住まい方の工夫
被災自治体の支援体制の充実
氾濫水を早く排除する

宮崎県における流域治水プロジェクト

方針

➡河川管理者をはじめとする流域の関係者で構成する協議会を設置
➡流域全体で実施すべき治水対策の全体像を「流域治水プロジェクト」として策定・公表し、流域治水を推進する取組を行っていく。

対象

➡河川整備計画に基づき整備を行っている水系、事前放流を実施している水系
（※あくまで優先して取り組むこととしており、その他についても必要に応じ取り組み可能。）

➡ 県内すべての水系

関係者

➡国・県・市町村・企業
➡河川・下水道・都市計画・砂防・建築住宅・防災・農政・林務など

流域治水協議会

【目的】流域治水を計画的に推進するための協議、情報共有を行う場
- 流域治水の全体像を共有、検討
- 流域治水プロジェクトの策定と公表
- 実施状況のフォローアップ

【組織】各協議会規約の協議会構成のとおり



幹事会の設置 ⬇　⬆ 議論内容の報告

流域治水協議会幹事会

【目的】流域の課題を踏まえつつ、流域治水プロジェクトに記載する具体的なメニューを検討

【組織】各協議会規約の幹事会構成のとおり

宮崎県における流域治水の取組　【県内水系数：58水系】

大分川・大野川水系流域治水協議会
大野川
流プロ※1【R4.6月更新】
流プロ2.0※2【R6.3月公表】

五ヶ瀬川水系流域治水協議会
五ヶ瀬川
流プロ※1【R3.3月公表】
流プロ2.0※2【R6.3月公表】

西都・児湯地区流域治水協議会
流プロ※1【R3.8月公表】
（水系毎）一ツ瀬川
流プロ※1【R4.3月公表】
（その他水系）心見川・都農川・名貫川・平田川

延岡土木事務所管内流域治水協議会
流プロ※1【R3.8月公表】
（水系毎）浦尻川・沖田川・浦上川
（その他水系）古江川・市振川・中港川・阿蘇川・熊野江川・須美江川
流プロ※1【R4.3月公表】

日向土木事務所管内流域治水協議会
流プロ※1【R3.8月公表】
（水系毎）五十鈴川・塩見川・耳川
（その他水系）丸バエ川・鳴子川・庄手川・亀崎川・赤岩川・石並川・水無川
流プロ※1【R4.6月公表】

小丸川水系流域治水協議会
小丸川
流プロ※1【R3.3月公表】
流プロ2.0※2【R6.3月公表】

大淀川水系流域治水協議会
大淀川
流プロ※1【R3.3月公表】
流プロ2.0※2【R6.3月公表】

川内川水系流域治水協議会
川内川
流プロ※1【R3.3月公表】
流プロ2.0※2【R6.3月公表】

宮崎土木事務所管内流域治水協議会
流プロ※1【R3.8月公表】
（水系毎）石崎川・清武川・加江田川
（その他水系）知福川・突浪川・内海川・野島川・小内海川
流プロ※1【R4.3月公表】

日南・串間地区流域治水協議会
流プロ※1【R3.8月公表】
（水系毎）広渡川・市木川・福島川
（その他水系）鶯巣川・伊比井川・富土川・宮浦川・手洗川・風田川・大浦川・隈谷川・細田川・潟上川・贄波川
流プロ※1【R4.6月公表】
（その他水系）本城川・大納川・宮之浦川・都井川・永田川・千野川
流プロ※1【R4.6月公表】

安楽川水系流域治水協議会
安楽川
流プロ※1【R5.2月公表】



凡例
- 一級水系
- 二級水系

➡ 11の協議会
➡ 58水系
・一級：5水系
・二級：53水系
➡ ※1 流域治水プロジェクト（流プロ）
※2 流域治水プロジェクト2.0（流プロ2.0）
（プロジェクト数）
一級水系：5
二級水系：20
一級水系：5

流域治水プロジェクト2.0　～流域治水の加速化・深化～

宮崎県内の一級水系では、気候変動の影響により当面の目標としている治水安全度が目減りすることを踏まえ、流域治水の取組を加速化・深化させるため、必要な取組を反映させた「流域治水プロジェクト2.0」に更新しました。

現状・課題

- 2℃に抑えるシナリオでも2040年頃には　降雨量が約1.1倍、流量が1.2倍 、洪水発生頻度が2倍になると試算
  現行の河川整備計画が完了したとしても治水安全度は目減り
- グリーンインフラやカーボンニュートラルへの対応
- インフラDX等の技術の進展

必要な対応

- 気候変動下においても、目標とする治水安全度を現行の計画と同じ完了時期までに達成する
- あらゆる関係者による、様々な手法を活用した、対策の一層の充実を図り、流域治水協議会等の関係者間で共有する。

必要な対応のイメージ

気候変動シナリオ	降雨量（河川整備の基本とする洪水規模）
2℃上昇	約1.1倍

降雨量が約1.1倍となった場合

全国の平均的な傾向【試算結果】	流量
	約1.2倍

同じ治水安全度を確保するためには、目標流量を1.2倍に引き上げる必要

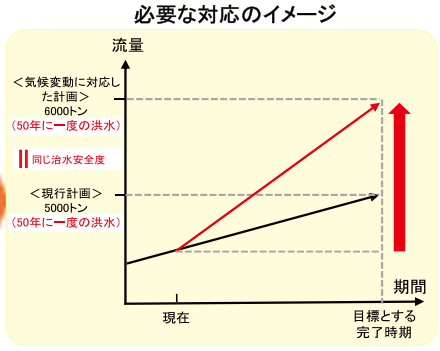

様々な手法の活用イメージ

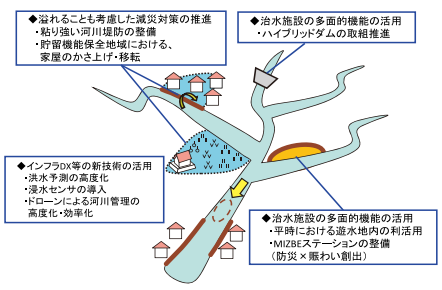

※現行の計画と同じ完了時期までに目標とする治水安全度を達成するため、様々な手法を活用し、集中的に整備を進めることが必要

⇒現在の河川整備計画に基づく対策や流域における各取組を推進するとともに、気候変動を踏まえて追加で必要となる対策案の詳細については、更に議論を深めていく。

令和８年度県予算

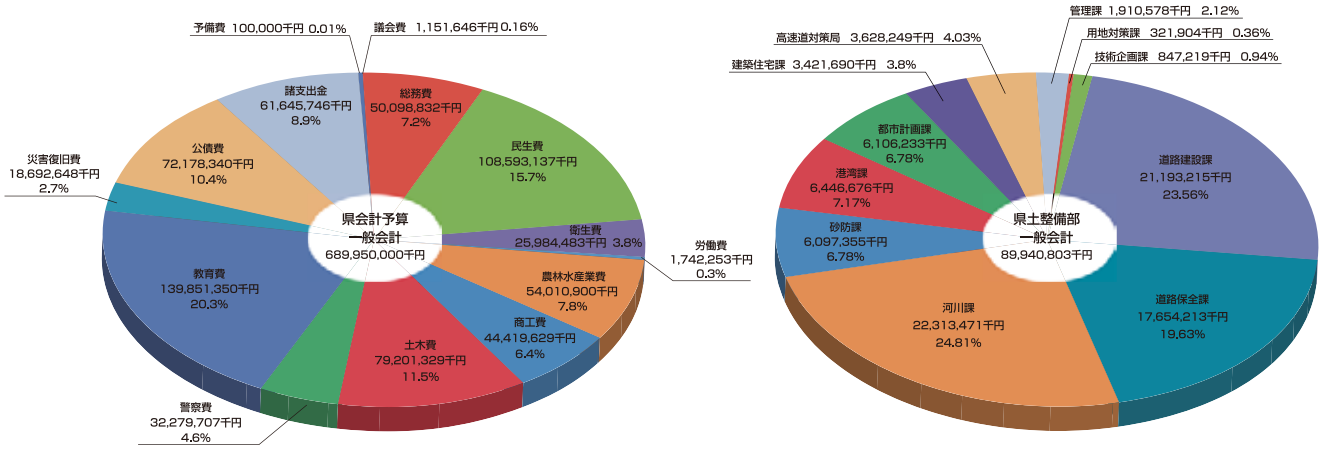

予算の推移

●補 助

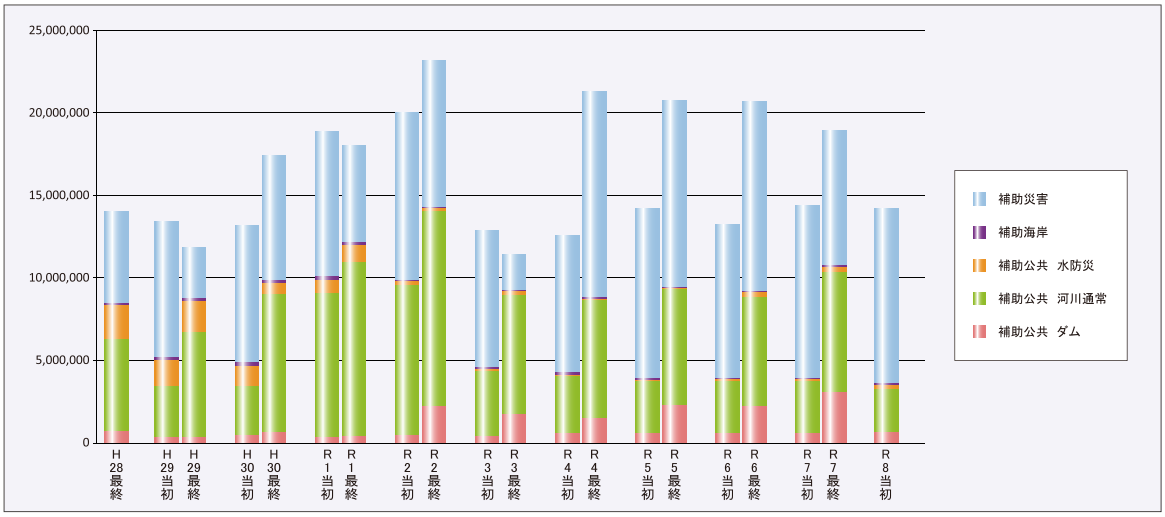

●県 単

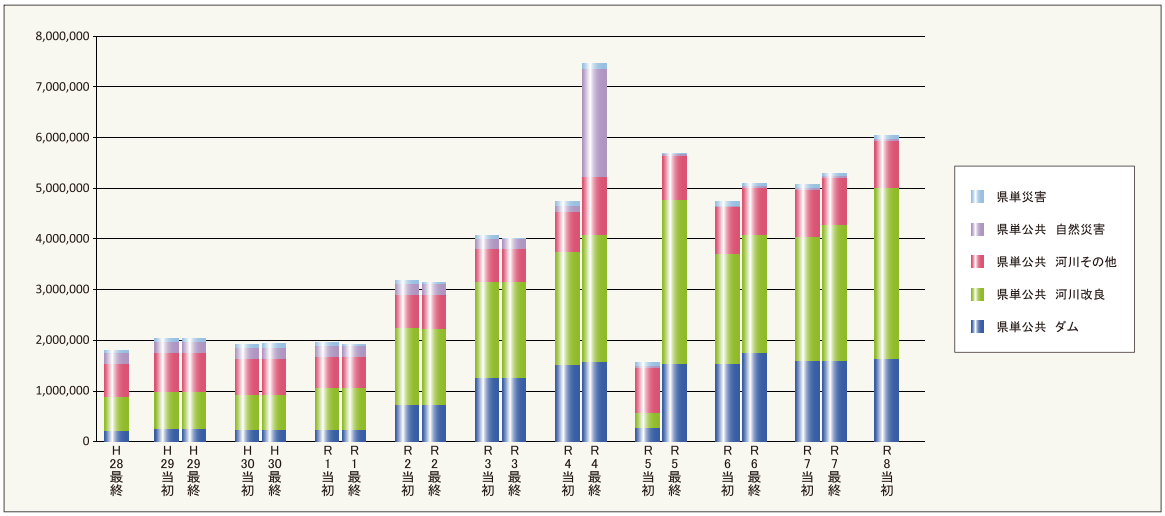

河川整備基本方針及び河川整備計画

平成９年の河川法改正に伴い、河川整備の計画制度が変更され、河川管理者が河川整備を実施する場合は、河川整備の基本となるべき方針に関する事項について定めた「河川整備基本方針」と具体的な河川整備に関する事項を定めた「河川整備計画」を策定することとなりました。

新しい計画制度においては、治水・利水・環境の総合的な河川整備を推進するため、河川環境の整備と保全を位置付けることや、地域の意見を反映した計画とすることが定められています。

河川整備計画の策定にあたっては、学識経験者で構成する「宮崎県河川整備学識者懇談会」や地域住民から意見を伺っています。

県策定

【河川整備基本方針】
（二級河川）　・耳川水系、広渡川水系、一ッ瀬川水系など 21 水系

【河川整備計画】
（一級河川指定区間）　・大淀川水系宮崎圏域、五ヶ瀬川水系北川圏域など７圏域１地区１河川
（二級河川）　・耳川水系、広渡川水系、一ッ瀬川水系など 21 水系

河川法改正の流れ

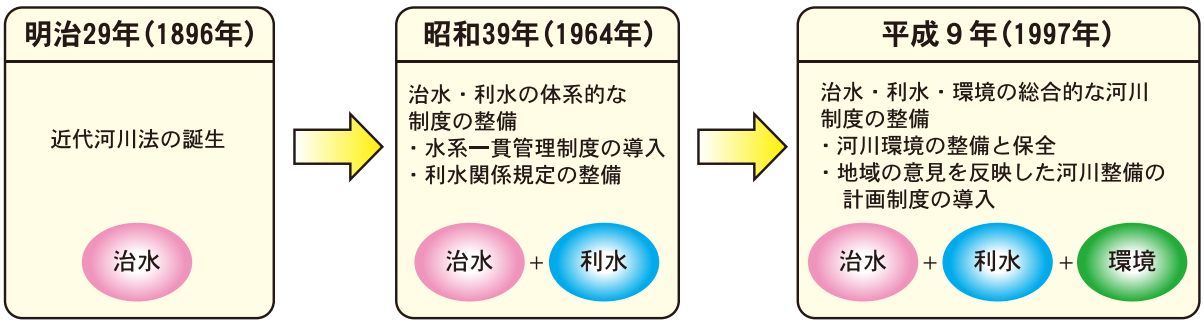

河川整備の計画制度

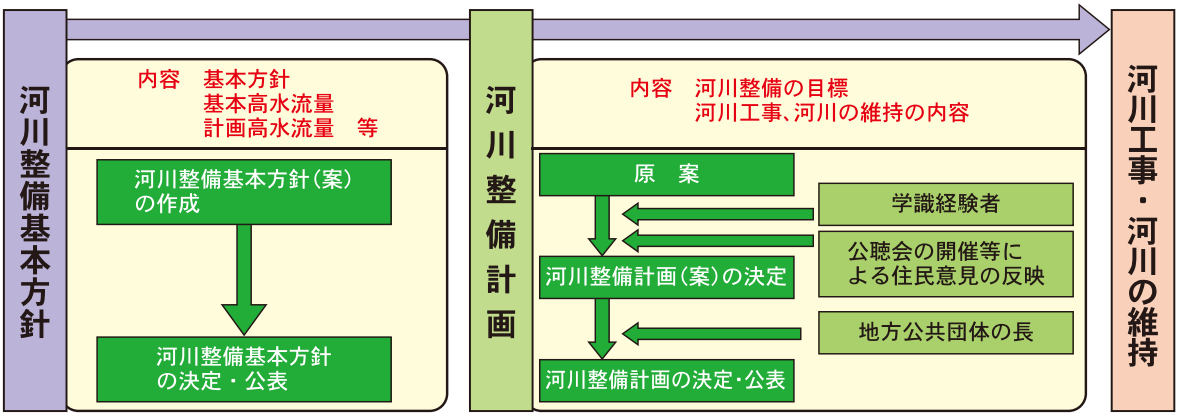

県内の河川整備基本方針及び河川整備計画策定状況

R8.4.1現在

河川整備基本方針							河川整備計画							
水系名		方針策定年	流域面積	方針確率年	基本高水流量	計画高水流量	圏域名	整備計画策定年	河川名	整備計画確率年	計画流量	計画期間	既往最大出水	
一級水系	大淀川	H15.2 H28.7 R7.12	2,230km2	1/150	13,400m3/s	9,700m3/s	高岡上流	H22.7 H30.6	大淀川	1/50	5,100m3/s	概ね10年		
							宮崎	H18.3 H30.6	小松川	1/50	58m3/s	水系一体(国・県連名)の整備計画(H30.6に一本化)		
									山内川	1/30	108m3/s			
									大谷川	1/40	300m3/s			
									深年川	1/30	460m3/s			
									瓜田川	1/50	230m3/s			
									麓川	1/10	23m3/s	概ね30年	H17年 台風14号	10,500m3/s (1/150) ダム戻し
									岩瀬川	1/50	1,480m3/s			
							都城		東岳川	1/30	690m3/s			
									山田川	1/10	160m3/s			
									花の木川	1/50	190m3/s			
									横市川	1/30	860m3/s			
							新別府川	H27.9 H30.6	新別府川	1/50	480m3/s	概ね20年		
	五ヶ瀬川	H16.1 R3.10	1,820km2	1/100	8,700m3/s	7,200m3/s	五ヶ瀬川	H15.3 H22.1 H29.2 R8.3	五ヶ瀬川 (県管理区間)	1/20	7,200m3/s	概ね30年	令和4年 台風14号	約8,000m3/s (1/60～ 1/70)
							北川	H17.3	北川(下流)	1/25	4,000m3/s	概ね20年	平成17年 台風14号	7,900m3/s (1/100)
									北川(上流)	1/25	2,500m3/s			
							祝子川	H18.5	祝子川	1/50	1,250m3/s	概ね20年		
	小丸川	H20.3 R5.12	474km2	1/100	6,800m3/s	5,100m3/s	宮田川	H22.1	宮田川	1/10	195m3/s	概ね20年	平成17年 台風14号	4,700m3/s (1/100)
	川内川	H19.8	1,600km2	1/100	9,000m3/s	7,000m3/s	えびの	H16.3	西境川	1/30	140m3/s	概ね10年	H18年7月 出水	8,400m3/s (1/100) ダム戻し
									長江川	1/30	360m3/s			
	大野川	H11.12 R5.12	1,465km2	1/100	13,500m3/s	11,100m3/s	宮崎県区間なし							
二級水系	耳川	H13.7	884.1km2	1/50	5,900m3/s	5,900m3/s	耳川	H16.6 H21.3 R6.3	耳川	1/40	5,900m3/s	概ね20年	平成17年 台風14号	6,500m3/s (1/80)
	石崎川	H14.5	72.5km2	1/50	800m3/s	800m3/s	石崎川	H14.12	下村川	1/30	140m3/s	概ね10年		
	広渡川	H13.7	330.4km2	1/50	2,950m3/s	2,650m3/s	広渡川	H15.2	広渡川	1/50	2,650m3/s	概ね20年	H9年9月 台風19号	2,350m3/s (1/20～30) ダム戻し
									酒谷川	1/50	1,100m3/s		H9年9月 台風19号	905m3/s (1/20～30) ダム戻し
									戸高川	1/10	56m3/s			
	市木川	H14.5	29.8km2	1/30	280m3/s	280m3/s	市木川	H16.6	市木川	1/3	200m3/s	概ね10年	H20年9月	
	福島川	H16.3 H27.7	179.8km2	1/50	1,000m3/s	1,000m3/s	福島川	H16.9 H27.9	福島川	1/50	1,000m3/s	概ね20年	S18年9月	1,000m3/s (1/50)
									天神川	1/50	60m3/s			
	浦尻川	H15.4	10.1km2	1/30	160m3/s	160m3/s	浦尻川	H16.6	浦尻川	1/30	160m3/s	概ね10年		
	一ツ瀬川	H23.7	852.0km2	1/70	6,200m3/s	6,000m3/s	一ツ瀬川	H24.4	一ツ瀬川	1/50	5,500m3/s	概ね20年	H17年9月 台風14号	6,100m3/s (1/70) ダム戻し
									三財川	1/50	1,600m3/s			
									三納川	1/50	750m3/s			
									南川	1/50	450m3/s			
									鬼付女川	1/50	270m3/s			
									追手川	1/30	30m3/s			
	熊野江川	H27.4	11.4km2	1/10	150m3/s	150m3/s	熊野江川	H27.8	熊野江川	1/10	150m3/s	概ね20年		
	沖田川	H27.4	40.3km2	1/50	400m3/s	220m3/s	沖田川	H27.8	沖田川	1/50	220m3/s	概ね20年		
	鳴子川	H27.4	15.7km2	1/30	290m3/s	290m3/s	鳴子川	H27.8	鳴子川	1/30	290m3/s	概ね20年		
	塩見川	H27.4	41.4km2	1/40	360m3/s	360m3/s	塩見川	H27.8	塩見川	1/40	360m3/s	概ね20年		
	赤岩川	H27.4	12.5km2	1/10	180m3/s	180m3/s	赤岩川	H27.8	赤岩川	1/10	180m3/s	概ね20年		
	清武川	H27.6	166.4km2	1/50	2,000m3/s	2,000m3/s	清武川	H27.9	清武川	1/50	2,000m3/s	概ね20年	S14年10月	
	加江田川	H27.4	53.8km2	1/10	600m3/s	600m3/s	加江田川	H27.8	加江田川	1/10	600m3/s	概ね20年		
	伊比井川	H27.4	14.0km2	1/10	190m3/s	190m3/s	伊比井川	H27.8	伊比井川	1/10	190m3/s	概ね20年		
	宮浦川	H27.4	9.7km2	1/10	150m3/s	150m3/s	宮浦川	H27.8	宮浦川	1/10	150m3/s	概ね20年		
	風田川	H27.4	6.7km2	1/10	120m3/s	120m3/s	風田川	H27.8	風田川	1/10	120m3/s	概ね20年		
	細田川	H27.4	78.7km2	1/50	800m3/s	800m3/s	細田川	H27.8	細田川	1/50	800m3/s	概ね20年		
	五十鈴川	H29.2	209.4km2	1/30	1,400m3/s	1,400m3/s	五十鈴川	H29.3	五十鈴川	1/10	1,100m3/s	概ね20年	H16年10月	1,336m3/s (1/30)
	庄手川	H29.1	6.63km2	1/30	110m3/s	110m3/s	庄手川	H29.3	庄手川	1/10	110m3/s	概ね20年		
	浦上川	H29.3	2.2km2	1/30	40m3/s	40m3/s	浦上川	H29.8	浦上川	1/10	35m3/s	概ね20年		

気候変動の影響を踏まえたもの

(近年整備計画を策定した河川)

治水対策

広域河川改修事業・総合流域防災事業

洪水、高潮等による災害の発生を防止するため、築堤、河床掘削等の手法を適切に組み合わせて、計画的に改修工事を行うことで、治水安全度の向上を図っています。

平成１７年９月の台風１４号において、県内全域で約９，２００戸もの浸水被害が発生しており、現在はこれらの浸水被害解消を重点的に取り組んでいます。

◆出水状況◆

●三財川　平成17年9月



●耳川　平成17年9月



●一ツ瀬川



着手前



完成後

●山田川



着手前



完成後

●大淀川高岡上流



着手前



完成後

●耳川下流



着手前



完成後

●五ヶ瀬・日之影川



着手前



完成後

治水対策（土地利用一体型水防災事業）

住宅の浸水被害が頻発している地域の特定空間で、土地利用状況等を考慮し、河川沿いに連続堤防を建設する場合と比較して、効率的かつ効果的である場合において、地域の意向を踏まえた恒久的治水対策として、集落を輪中堤や宅地嵩上げ等で洪水から防護する治水対策を実施します。

◆出水状況◆

●五ヶ瀬川　（平成17年9月）



●大淀川　（平成17年9月）



●宅地嵩上げの実施工程



地震・津波対策（地震・高潮対策河川事業）

本県は、太平洋に面した南北約 400 ㎞にわたる長い海岸線を有しているが、南海トラフ巨大地震が発生した場合の本県の被害想定では、最大死者数 35,000 人にも達する被害予測がなされている。このほか、日向灘地震も今後高い確率で発生する可能性が指摘されており、沿岸部全域が大きな脅威に直面している。

このため、施設計画上の津波（レベル 1 津波）の河川遡上に対して、河川堤防の嵩上げや液状化対策など、地震津波対策に重点的に取り組みます。

	地震名	マグニチュード	50年以内発生確率
1	南海トラフ	M8～M9クラス	90%程度
2	安芸灘～伊予灘～豊後水道のプレート内地震	6.7～7.4	50%程度
	日向灘のプレート間地震	7.6前後	20%程度
	日向灘のひとまわり小さいプレート間地震	7.1前後	80%～90%
	与那国島周辺の地震	7.8前後	40%程度

※出典：地震調査研究推進本部（算定基準日 ： 平成27年(2015年) 1月）
※海溝型地震のうち、1：南海トラフの地震、
2：日向灘および南西諸島海溝周辺の地震を表示

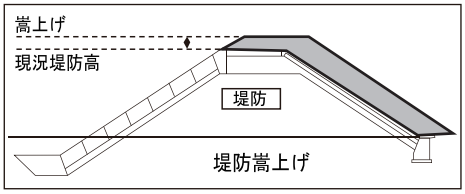

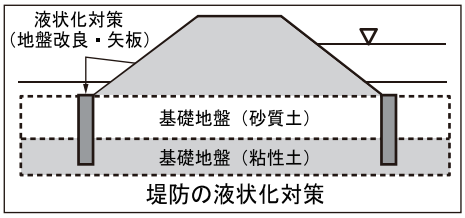

津波・高潮・耐震対策河川事業における事業実施河川

日向灘に河口をもち津波の遡上が想定される県管理河川は５３水系（一級水系の新別府川含む）

L1津波の河川遡上による家屋等の浸水被害の有・無

「無」（18水系）→ 農地等への浸水状況により、今後対応を検討
石並川、水無川、心見川、都農川、名貫川、平田川、石崎川、知福川、手洗川、大浦川、隈谷川、贄波川、市木川、大納川、宮之浦川、都井川、永田川、千野川

「有」（35水系）

（4水系）交付金事業中の河川で、津波遡上区間において洪水対策実施中の河川 → 地震津波対策も併せて実施
・浦尻川
・耳川
・一ツ瀬川
・広渡川

（14水系）河川単独で効果が発揮できる河川 → 津波・高潮・耐震対策河川事業による対策実施
熊野江川、沖田川、鳴子川、五十鈴川、塩見川、赤岩川、新別府川、清武川、加江田川、伊比井川、宮浦川、風田川、細田川、福島川

（17水系）海側からの津波浸水があり、河川単独では効果が発現できない河川 → 海岸事業(港湾・漁港)との連携を検討
市振川、古江川、中港川、阿蘇川、須美江川、浦上川、丸バエ川、庄手川、亀崎川、突浪川、内海川、野島川、小内海川、鶯巣川、富土川、潟上川、本城川

長寿命化対策（河川メンテナンス事業）

水門や防潮堰等の河川管理施設について、定期点検による管理施設の状態把握を行うと共に、長寿命化計画を策定し、ライフサイクルコストの最小化と必要予算の平準化を図ることで、効率的・効果的な維持管理を推進し、施設の長寿命化に取り組んでいます。

・蛇谷川排水機場



・庄手川防潮堰



河川環境整備（総合流域防災事業）

家田・川坂湿原は「キタガワヒルムシロ（新種）」、「オグラコウホネ」等多くの貴重種が存在することから、環境省「日本の重要湿地 500」にも選定されています。しかし近年では家田川・川坂川が合流する北川の河川改修（掘削等）により、北川霞堤からの洪水流が低減したことから冠水回数、冠水時間が減少し、湿地が乾燥地に移行しつつあります。そのため自然再生事業により掘削等を行うことで、湿地環境の再生・保全を図っていきます。

●家田川





■キタガワヒルムシロ

●川坂川





■オグラコウホネ

地域住民との協働による取り組み状況



家田・川坂川地元協議会



河川パートナーシップ事業
（堤防の草刈り）



藻刈り（住民と協働）



植物現地講習会

神代川　かわまちづくり

～川と日本人の心のふるさとを目指して～

宮崎県高千穂町は、高天原神話と天孫降臨神話の舞台として、日本文化の根源に位置しており、なかでも町の中心を流れる神代川がくしふるの峰の麓にさしかかるところに位置する天真名井は、水のなかった国土にニニギノミコトが天から「水の種」をもたらしたことで湧いた泉であるとの伝承が残っています。

今回の「神代川かわまちづくり」は、地域の人びとが川の環境と景観の再生を機に、川とともに生きることの喜びを取り戻し、またこの地域を訪れる人びとに日本文化の原風景の体験を共有できるように、川とまちを一体としたさまざまな取り組みを行うものです。

なお、本事業は『古事記・日本書紀の記紀編さん１３００年記念事業』として取り組んでおり、令和６年10月に竣工しました。

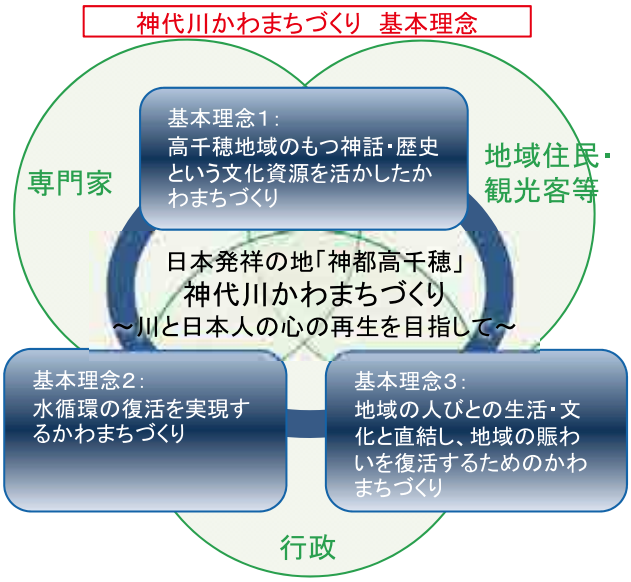


神代川かわまちづくり起工式（H28.7.30）


以前の神代川（昭和30年代）



以前の豊かな湧水を復活させ、人びとに親しみのある川へ


以前の天真名井（昭和30年代）


昭和40年代の河川改修により天真名井からの湧水量が減少


現在の神代川（R6.4 時点）

耳川水系における総合土砂管理の取り組み

耳川水系では、平成１７年の台風１４号による浸水被害が発生したことにより、耳川水系の山地から河川、ダム、河口域までの土砂に起因する様々な問題・課題の解決に向けて、関係市町村、関係者、地域の方々を含めて議論を重ね「耳川水系総合土砂管理計画」を平成２３年１０月に策定しました。

平成２４年度からは、地域住民も加わった「耳川水系総合土砂管理に関する評価・改善委員会」を年に一度開催し、関係者が行動計画に基づき実施した行動の効果を評価し、必要に応じて行動計画を改善していくこととしています。

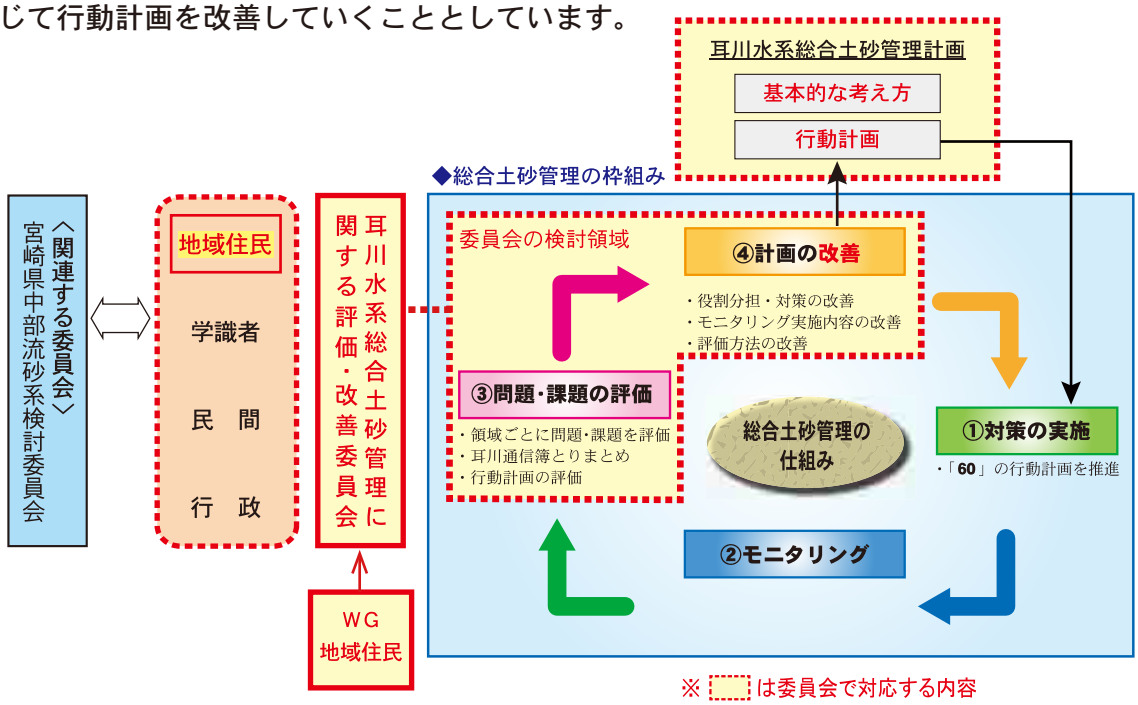

地域との情報共有と連携

広報誌「みみかわ河原番」（令和７年度発行 第１３号）



耳川フェスティバル in 美郷（R7.8.24）



ダムの目的

ダムの目的には、大雨が降った時に一時的に流水を貯留し、下流の浸水被害を軽減することや、ダムに貯めた水を利用する水力発電や、水道・工業・農業など様々な用水の補給があります。

それぞれの目的に応じ、治水ダム、利水ダム、治水機能と利水機能を併せ持つ多目的ダムに大きく分類されます。





◆治水ダム

洪水調節による下流域の洪水被害の軽減や、渇水補給による河川環境の保全を目的としています。

◆利水ダム

発電や水道用水、工業用水、農業用水等の確保を目的としており、それぞれの事業者が必要に応じて建設します。

洪水調節が目的ではないので、洪水時はダムから水がそのまま流れ洪水を調節する機能はありません。

◆多目的ダム

洪水調節による下流域の浸水被害の軽減や、渇水補給による河川環境の保全の治水目的と、発電や水道用水、工業用水、農業用水等の確保の利水目的をあわせ持っています。

洪水調節について

大雨が降ると一度に多量の水が河川に流れ込み、河川が安全に流せる量を超えると河川が氾濫し大きな被害が発生します。そこで、河川が安全に流せる量まで流水を低減し浸水被害を軽減するために、右図のようにダムに流入する流量の一部を一時的にダムに貯留し、ダムから放流する流量を調節します。

洪水調節を行うダムは放流量をゲートで操作するダムと、ゲートのないダム（自然調節方式）に分けられます。また、調節の方法は下流河川の整備状況や流域の特性に応じて決められます。

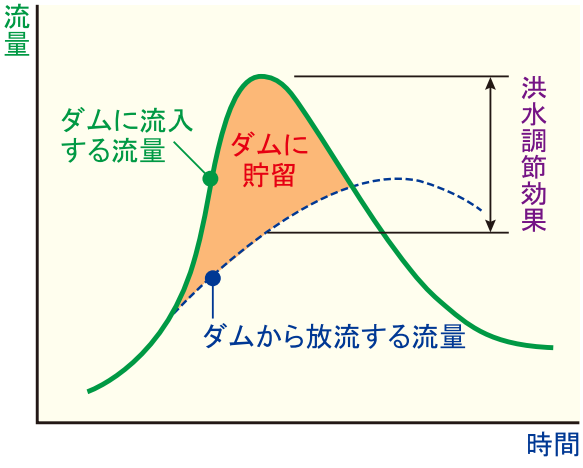

平常時のダム管理

計　測	・漏水量 ・揚圧力 ・変位 ・濁度 ・水温
点　検	・ダムなどの機械設備・電気設備 ダム周辺で震度4以上の地震発生時は速やかに臨時点検
巡　視	・ダム本体 ・ダム湖
補修・更新	・ゲートなどの機械設備 ・電気通信設備

●計測　（濁度測定）



（漏水量測定）



●設備点検(ゲート電力盤点検)



●巡視　（ダム施設）



●設備更新　（放流設備改良工事）





◆ダム管理事業

補助事業	・ダムメンテナンス事業　⇒ダム管理施設の改良
県単事業	・ダム施設管理事業　⇒ダム管理施設の点検、部品交換、観測 ・ダム施設改良事業　⇒ダム管理施設の改良、修繕 ・ダム管理費　⇒人件費、借地料、旅費、燃料費等

洪水時のダム管理

◆洪水が予想される時	・管理事務所で警戒体制・気象情報等の収集 ・機器の点検
◆放流開始前	・下流域へのサイレンや、警報車でパトロール ・関係機関への連絡
◆洪　水　時	・雨量予測 ・情報収集・流量計算 ・ゲート操作 ・雨量、水位記録 ・関係機関への連絡

●ゲートの操作



●気象・水象等の情報収集



●放流状況



●サイレンの吹鳴



災害復旧事業及び改良復旧事業の概要

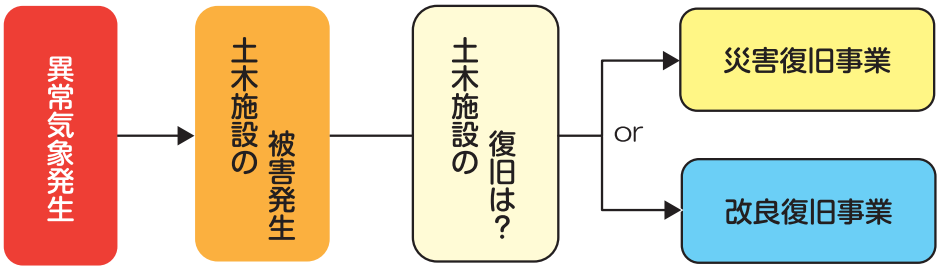

災害復旧事業

異常な天然現象により、管理している公共土木施設（河川、道路等）が被害を受けた場合に、速やかな復旧を図り、公共の福祉を確保することを目的とした事業です。

改良復旧事業

河川等の未改修区間が大きく災害を受けた場合に、未被災箇所も含めて一定の計画に基づき、改良を加えて復旧する事業です。

災害復旧と改良復旧事業のイメージ

＜河川災害の場合＞

（被害発生）



・護岸が被災

（災害復旧事業）



・被災箇所のみ原形復旧

（改良復旧事業）



・脆弱部・狭窄部を含む一連区間を改良

＜道路災害の場合＞

（被害発生）



・道路法面が崩壊

（災害復旧事業）



・被災箇所のみ原形復旧

（改良復旧事業）



・被災箇所を橋梁によりショートカットし、再度被災防止と法線是正を行う

公共土木施設災害決定金額の推移

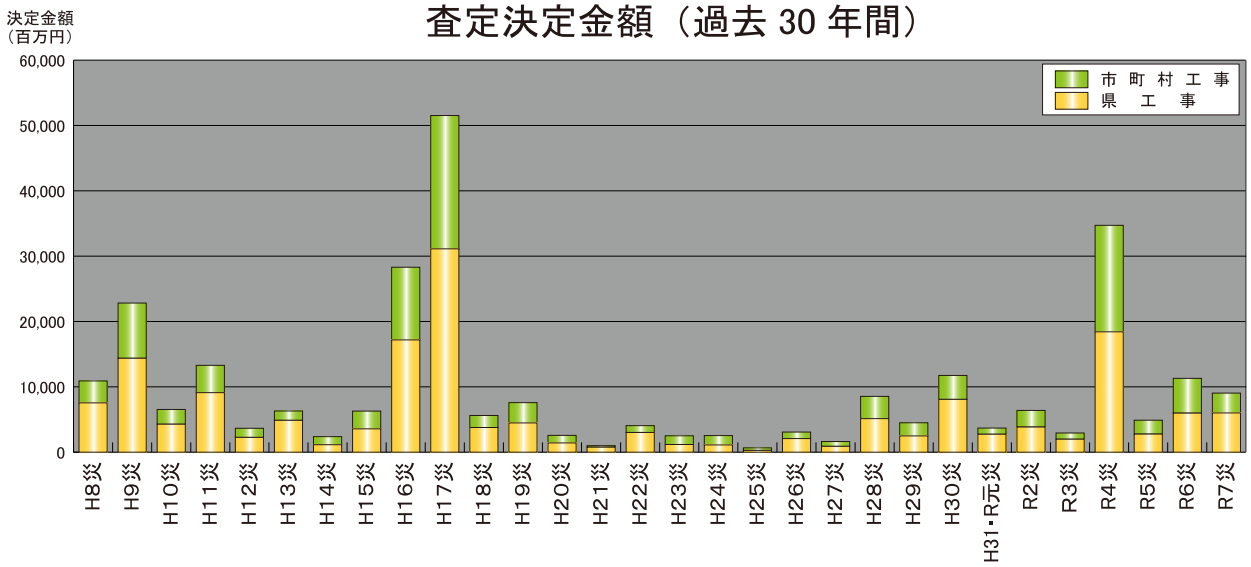

災害復旧の事例

＜宮崎市　明久川（宮崎土木事務所施工）＞



被災前　　復旧後

＜国富町　深年川（高岡土木事務所施工）＞



被災前　　復旧後

＜都農町　名貫川（高鍋土木事務所施工）＞



被災前



復旧後

＜平成２３年の新燃岳噴火時は、都城土木管内にて災害復旧事業として降灰除去を行いました。＞



新燃岳の噴火



降灰堆積状況



被災時

改良復旧事業の事例

＜川南町 平田川（高鍋土木事務所施工）＞

被災箇所の復旧時、河積拡大による流下能力の向上と未災箇所の巻堤、ぜい弱な残存施設の補強等により浸水被害の軽減を図っております。



＜災害横断図＞

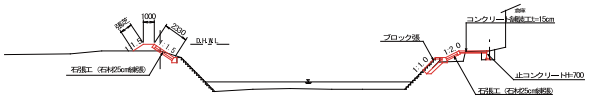

＜改良横断図＞

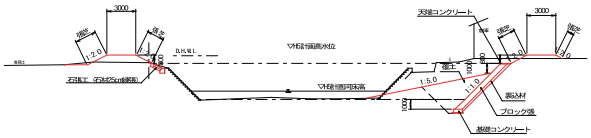



井手ノ上橋より下流側



井手ノ上橋より上流側

海岸保全基本計画

我が国の国土の約７０％は山林が占め、残りの約３０％の内、約１０％の洪水等が予想される地域に人口の約５０％、資産の約７５％が集中しています。そのため、現在までは洪水や激浪などの異常な天然現象から人命や財産を守る（防護）ための社会資本整備を第一に進めてきました。しかし、近年の環境問題やレクリエーションの需要増大により、環境や利用の面にも対応した社会資本整備が重要な課題となっています。

そのため、宮崎県では、国の方針に基づき、環境や利用を考慮し、地域に即した「海岸保全基本計画」を平成１５年３月に策定しました。

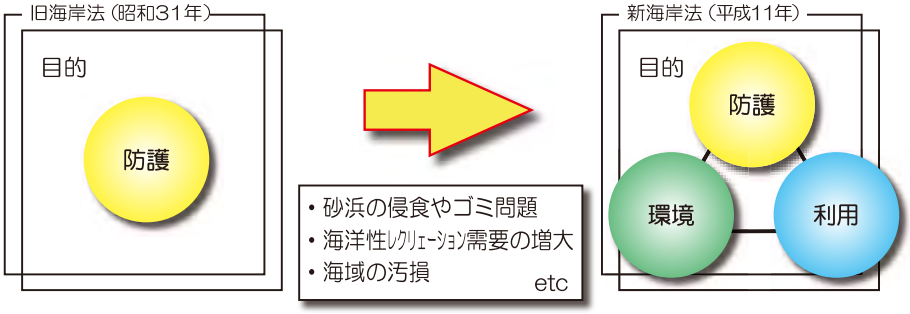

計画変更について

東日本大震災を契機とし、津波防護について新たな考え方が示されたこと、及び平成26年の「海岸法」の一部改正に伴い、海岸の適切な維持管理が明確化されたことなどを踏まえ、平成27年3月に同計画を改定しました。

さらに、令和2年に公表された「気候変動を踏まえた海岸保全のあり方」提言を契機に、令和2年に海岸保全基本方針が改定されたことから、令和８年３月に本計画を改定し、気候変動を踏まえた防護水準の考え方を追加しました。

海岸保全基本計画の策定のながれ

計画変更に当たっては、学識経験者等からなる「宮崎県海岸保全基本計画学識者懇談会」を開催するとともに、県民等からのパブリックコメントを実施するなど広く意見聴取を行い、その内容を踏まえ計画を変更しました。

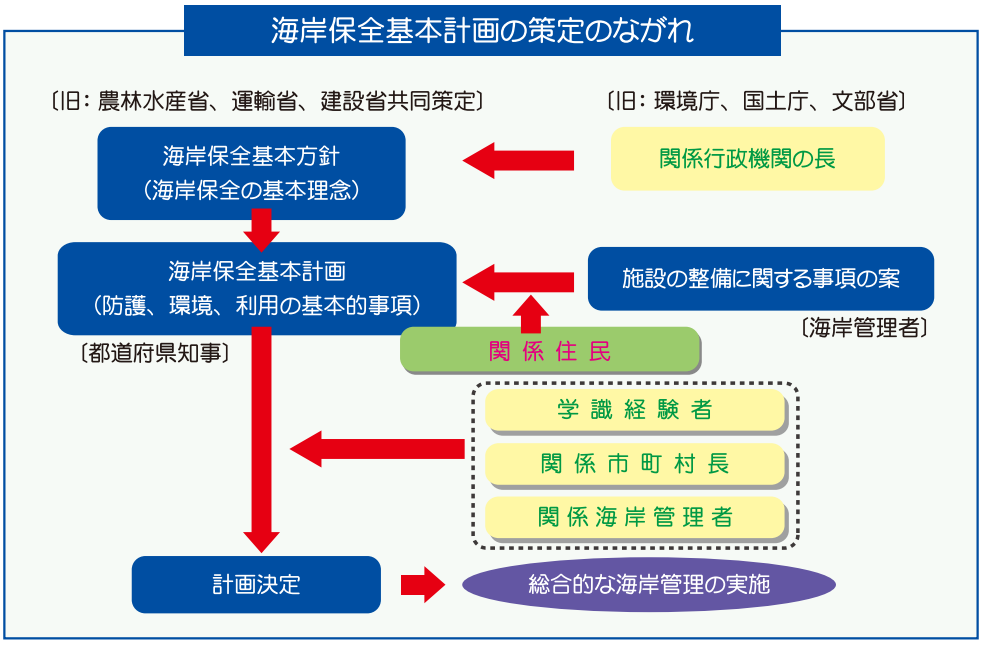

宮崎県の海岸保全の方向性

宮崎県は「太陽と緑の国」と呼ばれるように美しい自然環境に恵まれ、「神話と伝説のふるさと」と称されるように史跡や神話などが数多く残されています。
そのような特性を踏まえ宮崎県の海岸保全の方向性を定めています。

＜海岸保全の方向性＞

人にとっても、自然にとっても、安全・安心・快適・豊かな環境が守られ、人と人、人と自然、自然と自然が集い来て『驚き・潤い・癒し・学び・喜び』を共有できる、くつろぎ・活力の交流空間としての日向（ひむか）の海岸づくり

○災害に強い安全・安心の地域社会を実現するため、環境や利用に配慮しながら、施設の計画的な整備を一層進めます。特に、防災上の機能と併せて、人と海とのふれあいやアカウミガメなど多様な生物の生息・生育・産卵の場である砂浜については、その保全と回復を主体とした整備をより一層推進します。

○日向灘沿岸の優れた海岸景観については、今後とも保全と創出に努めるとともに、希少又は多様な動植物の生息・生育の場である砂浜、岩礁、河口域、干潟などの自然環境を良好な状態で守っていきます。

○子供から高齢者まで多くの人が『驚き・潤い・癒し・学び・喜び』などを求めて集い、そして、その交流により地域も豊かさを実感できるくつろぎ・活力の交流空間づくりを一層進めるとともに、多様な海岸利用の増進を図ります。

※「日向灘沿岸海岸保全基本計画」の詳細な内容についてはホームページ
（https://www.pref.miyazaki.lg.jp/kasen/kurashi/shakaikiban/kasen/20150531184425.html）
をご覧下さい。

海岸事業

海岸事業とは、高潮、波浪、津波などによる被害から海岸を防護したり、海岸の環境や利用を考慮した整備を行うなど、国土の保全を目的とした事業です。

交付金事業では、海岸侵食の著しかった住吉海岸（宮崎市）において、波浪を抑えたり、土砂の流出を防止するための施設（離岸堤等）の整備を行い、県の事業区間については平成２３年に完成しました。現在は国が宮崎海岸の侵食対策として突堤等の整備を進めているところです。その他、施設の老朽化がみられる日南市の５海岸（伊比井・風田・平山・梅ヶ浜・古奥海岸）と宮崎市の１海岸（田吉海岸）において、令和７年度に田吉海岸が完成したことで、前述の６海岸の老朽化対策が完了した。その他の海岸においても、施設の機能回復及び強化を図る事業を継続している。

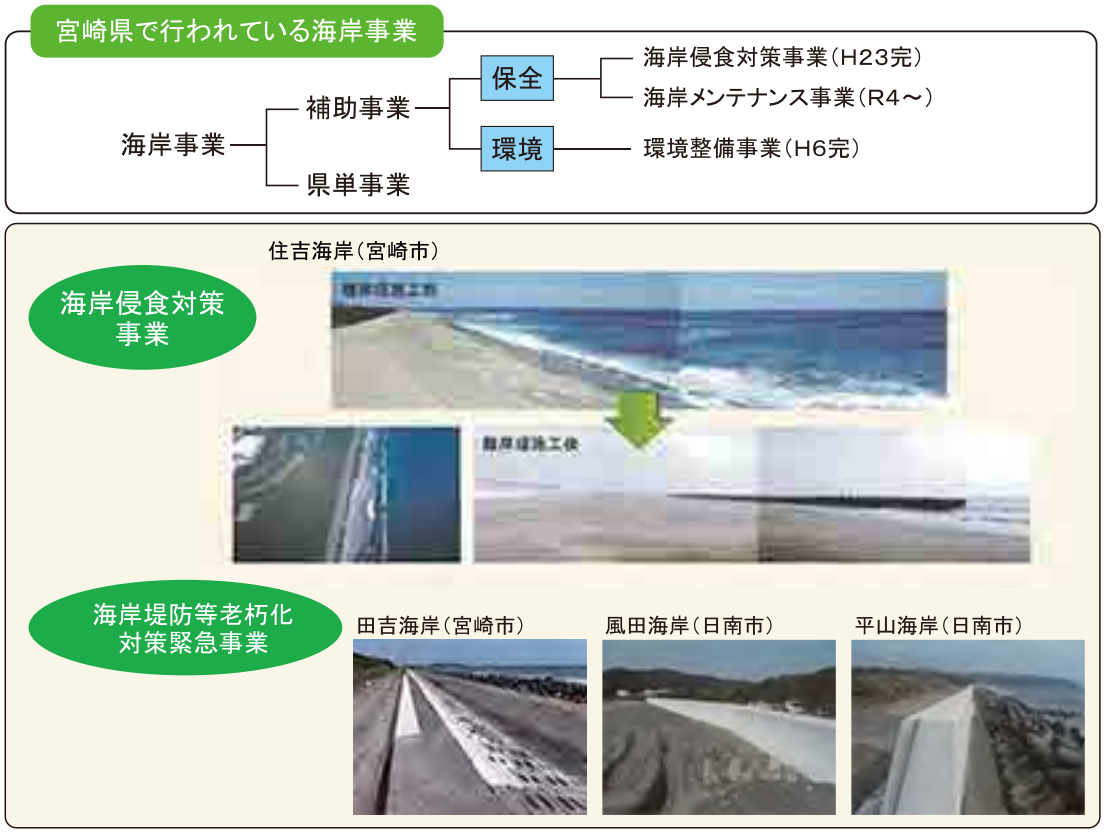

宮崎海岸（大炊田地区、石崎浜地区、住吉地区）の侵食対策

宮崎海岸の侵食対策については、平成２０年度から国が抜本的侵食対策に着手し、「砂浜を回復し浜幅５０ｍを確保する」ことを目標として、宮崎海岸をどの様に未来に引き継いでいくのか、市民・行政・専門家など、みんなで考え、みんなで談義し、お互いに納得できる手段等の事業の方向性を見出す場である宮崎海岸市民談義所で談義をしながら対策を進めています。
詳しくは、下記国土交通省宮崎河川国道事務所ホームページをご覧ください。

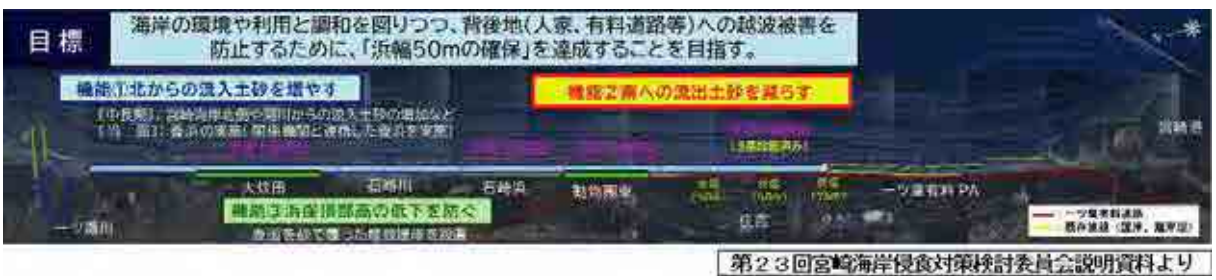

第２３回宮崎海岸侵食対策検討委員会説明資料より

●ホームページ　宮崎海岸 Publication　http://www.qsr.mlit.go.jp/miyazaki/

県単事業では、地域の要望に応えるために、河川改良事業、自然災害防止事業に取り組んでいます。また、河川管理施設の適切な維持管理や河川環境の保全のために河川修繕事業や木材を活かした川づくり、河川環境整備等に取り組んでいます。

さらに、河川パートナーシップ事業により、地域と協働した河川管理を行っています。

河川改良事業、自然災害防止事業

浸水被害を防止するための河川改修や災害の予防及び拡大を防止するために、危険箇所の対策を実施します。

大根川（日南市）



着手前　　完成後

木材を活かした川づくり

木材を活用した工法による河川整備を行うことにより、周辺の環境や景観と調和した川づくりを推進します。また、県産材を利用し、木材振興に寄与します。

【木製校倉式護岸工】内山川（宮崎市高岡町）



着手前　　完成後

河川パートナーシップ事業

河川管理のコスト縮減と地域と協働した河川管理を行うために、堤防など河川の草刈りを地元自治会等に実施してもらい、その活動に対して報奨金を交付する制度を展開してます。

亀田川（宮崎市）



益安川（日南市）



○宮崎県企業協働アダプト制度

河川の堤防や道路などの公共土木施設の一定区間を地域団体や民間企業が「養い親（アダプト団体）として愛情と責任をもって清掃活動を継続的に行っていくボランティア制度です。宮崎県では平成29年度より施行として実施しています。

令和8年度　事業箇所一覧

事業種別	事業名	箇所番号	河川名等（工区名）	市町村名	事業内容
河川	広域河川改修事業	1	深年川	国富町	L=8.5km、掘削、築堤、護岸
		2	祝子川	延岡市	L=9.3km、掘削、築堤、護岸
		3	広渡川	日南市	L=15.9km、掘削、築堤、護岸
		4	戸高川	日南市	L=4.0km、掘削、築堤、護岸
		5	酒谷川	日南市	L=3.9km、掘削、築堤、護岸
		6	耳川	日向市	L=17.8km、掘削、築堤、護岸
		7	三財川	西都市外	L=21.8km、掘削、築堤、護岸
		8	一ツ瀬川	西都市外	L=20km、掘削、築堤、堤防補強
		9	宮田川	高鍋町	L=2.3km、掘削、築堤、護岸
	総合流域防災事業	10	小松川	宮崎市	L=3.6km、掘削、築堤、護岸
		11	花の木川	都城市	L=4.3km、掘削、築堤、護岸
		12	天神川	串間市	L=1.0km、築堤、護岸
		13	情報基盤整備	管内一円	情報基盤機能強化
		14	追手川	西都市外	L=2.8km、掘削、築堤、護岸
		15	浦尻川	延岡市	L=1.6km、掘削、築堤、護岸
		16	浦上川	延岡市	L=1.1km、掘削、護岸
		17	掘削・樹木伐採	管内一円	掘削・樹木伐採
	地震・高潮対策河川事業	18	沖田川外	宮崎市外	樋門自動可、堤防嵩上
	特定都市河川浸水被害対策推進事業	19	戸高川	日南市	流域水害対策計画の策定
	大規模特定河川事業	20	耳川	日向市	橋梁架替
		21	横市川	都城市	掘削、護岸
		22	山田川	都城市	掘削、護岸
		23	戸高川	日南市	掘削、護岸
		24	五十鈴川	門川町	掘削、護岸
		25	小松川	宮崎市	掘削、護岸
		26	三財川	西都市	掘削、護岸
	河川メンテナンス事業	27	新別府川防潮水門	宮崎市	施設の修繕等
		28	追手川排水機場	宮崎市	施設の修繕等
		29	熊野川排水機場	宮崎市	施設の修繕等
		30	六田川排水機場	宮崎市	施設の修繕等
		31	小松川分流水門	宮崎市	施設の修繕等
		32	飯田川排水機場	宮崎市	施設の修繕等
		33	戸高川排水機場	日南市	施設の修繕等
		34	庄手川防潮堰	日向市	施設の修繕等
		35	浜川防潮水門	延岡市	施設の修繕等
		36	蛇谷川排水機場	延岡市	施設の修繕等
		37	大淀川外	宮崎市外	樋門の修繕等
	土地利用一体型水防災事業	38	耳川中流	美郷町	L=0.7km、輪中堤、宅地嵩上げ
		39	五ヶ瀬川	延岡市	L=28.4km、輪中堤、宅地嵩上げ
海岸	海岸メンテナンス事業	40	宮崎海岸赤江地区	宮崎市	防潮堤老朽化対策
ダム	ダムメンテナンス事業	41	松尾ダム	木城町	ダム管理設備更新
		42	渡川ダム	美郷町	ダム管理設備更新
		43	綾南ダム	小林市	ダム管理設備更新
		44	綾北ダム	小林市	ダム管理設備更新
		45	立花ダム	西都市	ダム管理設備更新
		46	岩瀬ダム	小林市	ダム管理設備更新
		47	長谷ダム	西都市	ダム管理設備更新
		48	田代八重ダム	小林市	ダム管理設備更新
		49	祝子ダム	延岡市	ダム管理設備更新
		50	日南ダム	日南市	ダム管理設備更新
		51	広渡ダム	日南市	ダム管理設備更新

事業箇所一覧


宮崎県河川・海岸図
㊾ 祝子ダム
ダムメンテナンス事業
㊴ 五ヶ瀬川
土地利用一体型水防災事業
⑮ 浦尻川
総合流域防災事業
② 祝子川
広域河川改修事業
㊱ 蛇谷川排水機場
河川メンテナンス事業
㉟ 浜川防潮水門
河川メンテナンス事業
⑯ 浦上川
総合流域防災事業
㉔ 五十鈴川
大規模特定河川事業
㊳ 耳川中流
土地利用一体型水防災事業
㉞ 庄手川防潮堰
河川メンテナンス事業
㊷ 渡川ダム
ダムメンテナンス事業
⑥ ⑳ 耳川
広域河川改修事業
大規模特定河川事業
㊶ 松尾ダム
ダムメンテナンス事業
㊼ 長谷ダム
ダムメンテナンス事業
㊺ 立花ダム
ダムメンテナンス事業
⑧ 一ツ瀬川
広域河川改修事業
㊽ 田代八重ダム
ダムメンテナンス事業
⑨ 宮田川
広域河川改修事業
㊹ 綾北ダム
ダムメンテナンス事業
㉘ 追手川排水機場
河川メンテナンス事業
㊸ 綾南ダム
ダムメンテナンス事業
⑦ ㉖ 三財川
広域河川改修事業
大規模特定河川事業
⑭ 追手川
総合流域防災事業
① 深年川
広域河川改修事業
㉚ 六田川排水機場
河川メンテナンス事業
㊻ 岩瀬ダム
ダムメンテナンス事業
㉜ 飯田川排水機場
河川メンテナンス事業
㉗ 新別府川防潮水門
河川メンテナンス事業
㉒ 山田川
大規模特定河川事業
⑩ ㉕ 小松川
総合流域防災事業
大規模特定河川事業
㉛ 小松川分流水門
河川メンテナンス事業
㉑ 横市川
大規模特定河川事業
㉙ 熊野川排水機場
河川メンテナンス事業
㊵ 宮崎海岸赤江地区
海岸メンテナンス事業
㊶ 広渡ダム
ダムメンテナンス事業
⑪ 花の木川
総合流域防災事業
㊿ 日南ダム
ダムメンテナンス事業
④ ⑲ ㉓ 戸高川
広域河川改修事業
特定都市河川浸水
被害対策推進事業
大規模特定河川事業
⑤ 酒谷川
広域河川改修事業
③ 広渡川
広域河川改修事業
㉝ 戸高川排水機場
河川メンテナンス事業
⑫ 天神川
総合流域防災事業
〔管内一円〕
⑬ 情報基盤整備
総合流域防災事業
⑰ 掘削・樹木伐採
総合流域防災事業
⑱ 沖田川外
地震・高潮対策河川事業
㊲ 大淀川外
河川メンテナンス事業

地震・高潮対策河川事業位置図

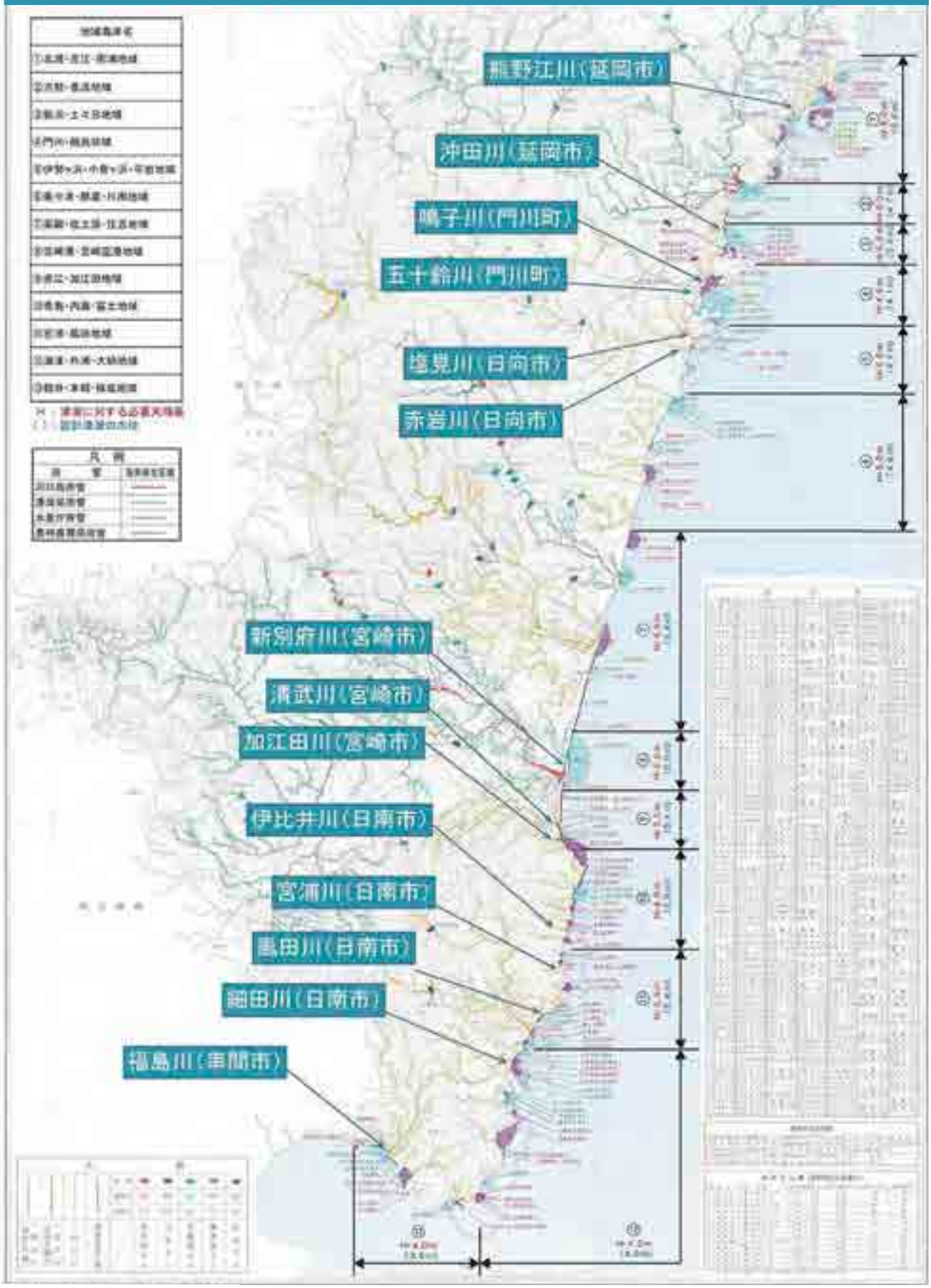

みやざき「by ALL」

流域治水ロゴマークの作成
（宮崎県オリジナル）



流域治水模型の作成（R7.1）
（大淀川流域ネットワークとの協働）





テレビ番組への出演（R7.5 放送）
（みやざきゲンキＴＶ）

で 流域治水

国土交通省　宮崎県

豪雨被害を減らすシンポジウム（R7.8）

（大淀川流域ネットワークほか）



流域治水カードの作成（R8.3）

（県民への普及啓発）



公園の貯留機能 PR パネルの作成（R8.3）

（県総合文化公園）





流域治水 PR 動画の作成（R8.3）

（ビルミヤチャンネル）

流域治水 2.0

みやざき by ALL

宮崎県県土整備部河川課
〒880-8501 宮崎市橘通東２丁目１０番１号
TEL：0985-26-7184　FAX：0985-26-7317

河川課ホームページ
http://www.pref.miyazaki.lg.jp/kasen/index.html

河川課メールアドレス
kasen@pref.miyazaki.lg.jp

宮崎県の雨量・河川水位観測情報ホームページ
http://kasen.pref.miyazaki.lg.jp/（パソコン版）
http://kasen.pref.miyazaki.lg.jp/mobile/（携帯電話版）

令和８年６月作成