宮崎県災異誌第４５号

災　害　の　記　録

平　成　２１　年

宮　崎　県

災害の記録

（宮崎県災異誌第四十五号）

平成二十一年

宮崎県

はじめに

この記録は、平成２１年中に本県で発生した災害の被害状況、及び気象状況等を収録したものです。

平成２１年中に発生した災害による被害総額は、約２２億円と最近の記録を遡ってみても、昭和４８年の被害総額約１６億円に次ぐ、災害の少ない額でありました。

またこの年は、新型インフルエンザ（Ｈ１Ｎ１）が世界的に大流行した年で、空港等で初期の検疫体制強化が図られましたが、日本国内で蔓延し、約２，０００万人が医療機関を受診したといわれています。

さて、この年に発生した主な災害としては、１１月１０日から１４日にかけての低気圧の発達による各地の大雨及び竜巻と推定される突風の発生があり、住家の一部破損や床上浸水等合わせて１９棟の被害をもたらしました。

いつ起こるとも分からない災害から県土及び県民の生命・財産を守るため、県におきましては、防災行政無線の整備や各種防災訓練の実施、防災メール配信サービス及び災害監視室設置など、災害時に迅速・的確に対応できる防災体制の充実を図るとともに、県民一人ひとりが自らの命を守る防災意識や知識の普及・啓発活動に取り組んでいるところです。

これからも、宮崎県地域防災計画に基づく各種施策に対する取組として、防災機能を高める社会資本の整備や自主防災組織の活動の活性化などを積極的に行うことにより、県民及び各防災関係機関が一体となり、現在の防災体制がより強固なものとなるよう、一層努力して参りたいと考えております。

関係機関等におかれましては、本記録を、防災上の関係資料として活用していただければ幸いに存じます。

終わりに、この記録の収録に当たり御協力をいただきました宮崎地方気象台をはじめ関係機関の方々に対しまして、厚くお礼を申し上げます。

平成２３年３月

宮崎県危機管理局長　　甲斐　睦教

目　　次

第１　気象概況 ---------- 1
　１　平成２１年　季節別概況と気候値 ---------- 2
　２　平成２１年　年間気象概況 ---------- 4
　３　平成２１年　年間気象観測値の要素別比較表 ---------- 12
　４　気象注意報・警報の発表状況 ---------- 14

第２　災害概況 ---------- 49
　１　人的・住家等の被害状況 ---------- 50
　２　災害別被害額等 ---------- 52
　３　区分別被害内訳 ---------- 56
　４　市町村別被害内訳（概要） ---------- 60
　５　激甚災害の指定状況 ---------- 62

第３　個別災害 ---------- 63
　１　平成２１年１月３１日の強風 ---------- 65
　２　平成２１年４月１０日の大雨 ---------- 69
　３　平成２１年４月１４日の大雨 ---------- 73
　４　平成２１年４月１５日の大雨 ---------- 77
　５　平成２１年４月２６日の強風 ---------- 83
　６　平成２１年５月５日の降雹 ---------- 87
　７　平成２１年５月２１日の強風 ---------- 93
　８　平成２１年５月２５日の強風 ---------- 97
　９　平成２１年５月２７日から２８日にかけての低気圧による大雨 ---------- 101
　10　平成２１年６月１９日の強風 ---------- 119
　11　平成２１年６月２２日から２４日にかけての梅雨前線による大雨 ---------- 123
　12　平成２１年７月２５日から２６日にかけての停滞前線による大雨 ---------- 137
　13　平成２１年８月１１日の大雨 ---------- 151
　14　平成２１年９月３日の大雨 ---------- 155
　15　平成２１年９月１８日から２０日にかけての波浪（大雨含む） ---------- 159
　16　平成２１年９月２９日から１０月２日の前線による大雨 ---------- 169
　17　平成２１年１０月６日から７日にかけての台風第１８号による雨 ---------- 181
　18　平成２１年１１月１０日から１４日にかけての低気圧による大雨（突風含む） ---------- 203
　19　平成２１年８月から９月にかけての少雨 ---------- 221
　20　平成２０年９月１７日から平成２１年４月１６日にかけての地すべり ---------- 227
　21　平成２１年の津波予報の発表状況 ---------- 231
　22　平成２１年の霧島山の活動状況 ---------- 233
　23　平成２１年の桜島（南岳）の活動状況 ---------- 239

第４　自衛隊の災害派遣状況 ---------- 243

第５　資料 ---------- 247

※ 本文中の被害額の単位は千円

第１　気　象　概　況

１　平成２１年　季節別概況と気候値

２　平成２１年　年間気象概況

３　平成２１年　年間気象観測値の要素別比較表

４　気象注意報・警報発表状況

1　平成２１年　季節別概況と気候値

期間：平成 21 年 3 月～平成 22 年 2 月

春（3 月～5 月）

3 月は上旬と下旬の後半は気圧の谷や低気圧の影響で曇りや雨の日が多かったが、中旬から下旬の前半は高気圧に覆われて晴れの日が多かった。4 月から 5 月は高気圧に覆われて晴れの日が多かった。この期間の平均気温は平年より高く、降水量はかなり少なく、日照時間はかなり多かった。

観測値および平年値：宮崎地方気象台の値

	平均気温(℃)	降水量(mm)	日照時間(h)
3月～5月	16.1	463.5	638.8
平年値	15.7	648.3	530.0
平年差(比)	+0.4	71%	121%
階級区分	高い	かなり少ない	かなり多い

夏（6 月～8 月）

6 月は上旬と下旬は低気圧や梅雨前線の影響で曇りや雨の日が多かったが、中旬は高気圧に覆われて晴れの日が多かった。宮崎県は 6 月 2 日ごろ（平年より 4 日遅く）梅雨入りした。7 月は上旬の前半と下旬は低気圧や前線の影響で曇りや雨の日が多かったが、上旬の後半から中旬は太平洋高気圧に覆われて晴れの日が多かった。宮崎県は 7 月 12 日ごろ梅雨明け（平年より 1 日早く）した。8 月は上旬と中旬の後半は太平洋高気圧の勢力が弱く、東海上から湿った空気が流れ込んだため曇りや雨の日が多かったが、中旬の前半は太平洋高気圧に覆われて、下旬は高気圧に覆われて晴れの日が多かった。この期間の平均気温は平年より高く、降水量はかなり少なく、日照時間は少なかった。

	平均気温(℃)	降水量(mm)	日照時間(h)
6月～8月	26.0	652.5	497.2
平年値	25.6	990.5	555.3
平年差(比)	+0.4	66%	90%
階級区分	高い	かなり少ない	少ない

秋（9 月～11 月）

9 月は高気圧に覆われて晴れの日が多かった。10 月は上旬は前線や低気圧、台風第 18 号の影響で曇りや雨の日が多く、下旬の前半も前線や東海上から湿った空気が流れ込んだ影響で曇りや雨の日が多かった。11 月は低気圧や気圧の谷が短い周期で九州付近を通過したため曇りや雨の日が多かった。この期間の平均気温は平年並、降水量は多く、日照時間は平年並であった。

	平均気温(℃)	降水量(mm)	日照時間(h)
9月～11月	19.3	781.0	496.0
平年値	19.2	605.2	488.5
平年差(比)	+0.1	129%	102%
階級区分	平年並	多い	平年並

冬（12 月～2 月）

12 月から 1 月にかけては高気圧に覆われて晴れの日が多かった。2 月は高気圧と低気圧や前線が交互に通過し、天気は周期的に変化した。期間の平均気温は平年より高く、降水量は多く、日照時間は平年並であった。

	平均気温(℃)	降水量(mm)	日照時間(h)
12月～2月	9.4	251.5	544.0
平年値	8.4	212.3	533.4
平年差(比)	+1.0	118%	102%
階級区分	高い	多い	平年並

2　平成２１年　年間気象概況

１月の気象概況

上旬　：晴れの日が多い、気温は平年並か低い、降水量は少ない

上旬は高気圧に覆われて晴れの日が多かった。気温は、旬の前半と終わりは寒気が流れ込んだため平年より低くなったが、その他の日はほぼ平年並で経過した。県内各地の旬平均気温は平年より 0.1～1.5℃低く、旬降水量は 1.0～4.5 ㎜（平年比 3～18%）と少なく、旬日照時間は平年比 85～133%であった。

宮崎市の旬平均気温は平年より低く、旬降水量はかなり少なく、旬日照時間は多かった。

中旬　：晴れの日が多い、平野部では降水量が少ない、日照時間が多い

中旬は高気圧に覆われて晴れの日が多かった。11 日から 12 日にかけては強い寒気が流れ込んだため、山沿いの多い所で 25.0㎜ の降水があった。気温は、旬の中頃までは寒気が流れ込んだため平年より低かったが、旬の終わりは平年より高くなった。県内各地の旬平均気温は平年より 0.2～1.4℃低く、旬降水量は 0.5～58.5 ㎜（平年比 3～152%）で、旬日照時間は平年比 116～157%と多かった。

宮崎市の旬平均気温は平年並、旬降水量は少なく、旬日照時間はかなり多かった。

下旬　：曇りや雨の日が多い、寒暖の変動が大きい、降水量はかなり多く、日照時間はかなり少ない

下旬は気圧の谷や低気圧が通過したため、曇りや雨の日が多かった。21 日から 22 日にかけては低気圧が九州の南海上を通過した。29 日から31日にかけては低気圧が九州南岸を通過したため、県内各地で 23.0～117.0 ㎜の降水があった。気温は、24 日から 25 日にかけては強い寒気が流れ込んだため平年より低くなったが、その他の日は平年より高かった。特に 28 は日最高気温が加久藤で 19.4℃、29 日は油津で 19.6℃など 4 月上旬から中旬並の陽気となった。県内各地の旬平均気温は平年より 1.7～3.4℃高く、旬降水量は 36.0～125.5 ㎜（平年比 116～631%）と多く、旬日照時間は平年比 50～66%とかなり少なかった。

宮崎市の旬平均気温は平年より高く、旬降水量はかなり多く、旬日照時間はかなり少なかった。

２月の気象概況

上旬　：晴れの日が多い、気温はかなり高い

上旬は高気圧に覆われて晴れの日が多かった。3 日は低気圧が九州南部を通過した。気温は、旬を通して平年よりかなり高く経過した。5 日は日最高気温が串間で 20.2℃、9 日は宮崎市赤江で 19.5℃を観測するなど 4 月上旬から中旬並の陽気となった。県内各地の旬平均気温は平年より 2.0～3.6℃高く、旬降水量は 8.0～43.5 ㎜（平年比 57～181%）で、旬日照時間は平年比 103～157%と多かった。

宮崎市の旬平均気温は平年よりかなり高く、旬降水量は平年並、旬日照時間は多かった。

中旬　：晴れの日が多い、気温は高い、13 日は九州南部で春一番が吹いた

中旬は高気圧に覆われて晴れの日が多かった。13 日から 14 日にかけては寒冷前線が九州を南下した。19 日から 20 日にかけては寒冷前線が九州南部を南下した。11 日は宮崎市で今年初めて黄砂を観測した。13 日は九州南部で春一番が吹いた。気温は、旬の前半は平年よりかなり高く、後半は平年より低く経過した。13 日は日最高気温が宮崎で 23.7℃、14 日は西米良で 24.2℃を観測するなど5月上旬から中旬並の陽気となった。県内各地の旬平均気温は平年より 2.1～3.2℃高く、旬降水量は28.5～152.5㎜(平

年比 50～182%）で、旬日照時間は平年比 92～118%であった。

宮崎市の旬平均気温は平年より高く、旬降量と旬日照時間は共に平年並であった。

下旬 ： 曇りや雨の日が多い、気温は高い、降水量はかなり多い、日照時間はかなり少ない

下旬は低気圧や前線の影響で曇りや雨の日が多かった。22 日から 23 日にかけては低気圧が九州北部を通過した。24 日から 25 日にかけては低気圧が九州南部を通過した。26 日から 27 日にかけては低気圧が九州南岸を通過した。気温は、旬のはじめは平年並だったが、23 日以降は平年より高く経過した。25 日は日最高気温が油津で 23.9℃を観測するなど 5 月上旬から下旬並の陽気となった。県内各地の旬平均気温は平年より 2.9～4.7℃高く、旬降水量は 52.0～171.0）㎜（平年比 187～527%）でかなり多く、旬日照時間は平年比 26～48%とかなり少なかった。

宮崎市の旬平均気温は平年より高く、旬降水量はかなり多く、旬日照時間はかなり少なかった。

3 月 の 気 象 概 況

上旬 ： 曇りや雨の日が多い、気温は高い、降水量は平年並か多い、日照時間は少ない

上旬は気圧の谷や低気圧が次々と通過したため、曇りや雨の日が多かった。3 日は低気圧が九州の南海上を通過した。5 日から 6 日にかけては低気圧が九州南岸を通過した。9 日は低気圧が九州の南海上を通過した。気温は、1 日と中頃は平年より高かったが、その他の日はほぼ平年並で経過した。県内各地の旬平均気温は平年より 0.6～1.9℃高く、旬降水量は 51.5）～113.5 ㎜（平年比 69～322%）で、旬日照時間は平年比 54～82%であった。

宮崎市の旬平均気温は平年より高く、旬降水量はかなり多く、旬日照時間は少なかった。

中旬 ：晴れの日が多い、気温は高い

中旬は高気圧に覆われて晴れの日が多かった。13 日から 14 日にかけては寒冷前線が九州を南下したため、県内各地で 27.0～106.0 ㎜の雨が降った。気温は、旬の中頃に平年より低い日もあったが、その他の日は平年より高く経過した。20 日は日最高気温が都城で 27.1℃を観測するなど 6 月中旬から下旬並の気温となった。県内各地の旬平均気温は平年より 1.1～1.8℃高く、旬降水量は 27.0～114.0 ㎜（平年比 50～110%）で、旬日照時間は平年比 110～142%と多かった。

宮崎市の旬平均気温は平年より高く、旬降水量と旬日照時間は共に平年並であった。

下旬 ： 前半は晴れの日が多く、後半は曇りや雨の日が多い、寒暖の変動が大きい

下旬の前半は高気圧に覆われて晴れの日が多かったが、後半は低気圧や気圧の谷の影響で曇りや雨の日が多かった。21 日から 22 日にかけては寒冷前線が九州を南下したため、県内各地で 34.0～105.5 ㎜の雨が降った。気温は、旬の前半は平年より高かったが、後半は寒気が流れ込んだため平年より低く経過した。26 日は鞍岡、神門などでは日最低気温が氷点下となった。県内各地の旬平均気温は平年より 0.1～1.0℃低く、旬降水量は 36.0～131.0 ㎜（平年比 43～122%）で、旬日照時間は平年比 110～139%と多かった。

宮崎市の旬平均気温は平年より低く、旬降水量と旬日照時間は共に平年並であった。

4 月 の 気 象 概 況

上旬 ： 晴れの日が多い、気温は低い、降水量は少ない、日照時間は多い

上旬は高気圧に覆われて晴れの日が多かった。4 日から 5 日にかけては前線が九州北部か

ら九州の南海上まで南下した。気温は、旬のはじめは寒気が流れ込んだため平年より低くなったが、その後は平年並か平年より高く経過した。県内各地の旬平均気温は平年より 0.5～1.3℃低く、旬降水量は 1.5～29.5 mm（平年比 2～26%）と少なく、旬日照時間は平年比 127～148%と多かった。

宮崎市の旬平均気温は平年より低く、旬降水量はかなり少なく、旬日照時間は多かった。

中旬 ：晴れの日が多い、気温は高い、日照時間は多い

中旬は高気圧に覆われて晴れの日が多かった。13 日から 14 日にかけては低気圧が九州北部を通過した。気温は、旬を通して平年よりかなり高く経過した。19 日は日最高気温が西米良で 29.4℃、加久藤で 29.1℃、高千穂で 28.5℃を観測するなど 7 月上旬並の気温となった。県内各地の旬平均気温は平年より 2.3～3.4℃高く、旬降水量は 19.5～112.0 mm（平年比 41～115%）で、旬日照時間は平年比 105～130%であった。

宮崎市の旬平均気温は平年よりかなり高く、旬降水量と旬日照時間は平年並であった。

下旬 ： 晴れの日が多い、気温は低い、日照時間は多い

下旬は高気圧に覆われて晴れの日が多かった。21 日は低気圧が九州南部を通過した。24 日から 25 日にかけては低気圧が九州北部を通過した。気温は、旬の前半はほぼ平年並で経過したが、旬の後半は寒気が流れ込んだため平年より低く経過した。県内各地の旬平均気温は平年より 1.0～2.7℃低く、旬降水量は 29.0～117.5 mm（平年比 54～135%）で、旬日照時間は平年比 106～155%であった。

宮崎市の旬平均気温は平年よりかなり低く、旬降水量は平年並、旬日照時間はかなり多かった。

5 月 の 気 象 概 況

上旬 ： 晴れの日が多い、降水量は少ない、日照時間はかなり多い、

上旬は高気圧に覆われて晴れの日が多かった。5 日は上空に寒気が流れ込んだため大気の状態が不安定となり山沿いを中心に雨が降った。気温は、旬を通してほぼ平年並みで経過した。8 日から 10 日にかけては県内 7 か所で今年初めての真夏日（日最高気温が 30℃以上）となった。特に 10 日は西米良で日最高気温 33.9℃（5 月の第 1 位）を観測した。県内各地の旬平均気温は平年差-0.9～+1.1℃で、旬降水量は 3.0～38.5 mm（平年比 4～55%）と少なく、旬日照時間は平年比 133～175%とかなり多かった。

宮崎市の旬平均気温は平年並、旬降水量はかなり少なく、旬日照時間はかなり多かった。

中旬 ： 晴れの日が多い、気温は高い、降水量はかなり少ない、日照時間は多い

中旬は高気圧に覆われて晴れの日が多かった。17 日は寒冷前線が九州を南下した。気温は、旬を通して平年並か平年より高く経過した。11 日、12 日、13 日、17 日、20 日は晴れたため気温が上昇し、日最高気温が 30℃以上の真夏日となった所があった。11 日は西米良で 33.4℃、12 日は高鍋で 33.0℃（5 月の第 1 位）を観測した。県内各地の旬平均気温は平年より 1.0～2.1℃高く、旬降水量は 1.5～20.5 mm（平年比 2～21%）とかなり少なく、旬日照時間は平年比 126～156%と多かった。

宮崎市の旬平均気温は平年よりかなり高く、旬降水量はかなり少なく、旬日照時間はかなり多かった。

下旬 ：晴れの日が多い、27 日は青島で日降水量 96.0mm、日照時間は多い

下旬は高気圧に覆われて晴れの日が多かった。21 日は寒冷前線が九州を通過した。26 日から 28 日にかけては気圧の谷や上空の寒気と、

低気圧が四国沖に停滞して県内に湿った空気が流れ込んだため、県内各地で 13.0～107.5 ㎜の雨が降った。気温は、27 日を除いて平年並か平年より高く経過した。県内各地の旬平均気温は平年差-0.4～＋1.2℃で、旬降水量は 31.0～146.0 ㎜（平年比 53～158%）で、旬日照時間は平年比 94～111%であった。

宮崎市の旬平均気温は平年より高く、旬降水量は平年並、旬日照時間は多かった。

６月の気象概況

上旬 ： 曇りや雨の日が多い、2 日ごろ九州南部は梅雨入り

上旬は低気圧や梅雨前線の影響で曇りや雨の日が多かった。3 日から 4 日にかけては低気圧が九州南岸を通過した。5 日は低気圧が九州南海上を通過した。9 日から 10 日にかけては梅雨前線が九州北部から九州南部に南下したため、県内各地で5.5～134.0㎜の雨が降った。2 日ごろ九州南部（宮崎県を含む）は梅雨入り（平年より 4 日遅く、昨年より 5 日遅く）した。気温は、3 日から 4 日を除いてほぼ平年並で経過した。県内各地の旬平均気温は平年差-0.8～+0.6℃で、旬降水量は 31.5～154.5 ㎜（平年比 30～113%）で、旬日照時間は平年比 74～112%であった。

宮崎市の旬平均気温は平年並、旬降水量と旬日照時間は共に少なかった。

中旬 ： 晴れの日が多い、気温は高い、降水量はかなり少ない、日照時間は多い

中旬は梅雨前線の活動が弱く、高気圧に覆われて晴れの日が多かった。18 日は梅雨前線が九州南岸まで北上した。気温は、旬を通して平年並か平年より高く経過した。県内各地の旬平均気温は平年より 0.3～1.5℃高く、旬降水量は 1.0～39.5 ㎜（平年比 1～29%）とかなり少なく、旬日照時間は平年比 116～172%と多かった。

宮崎市の旬平均気温は平年より高く、旬降水量はかなり少なく、旬日照時間は多かった。

下旬 ：曇りや雨の日が多い、22 日は延岡と日向で今年初めての猛暑日

下旬は梅雨前線が九州付近に停滞したため、曇りや雨の日が多かった。22 日から 24 日にかけては梅雨前線が九州南部まで南下し、前線上を台風第 3 号から変わった低気圧が通過したため、県内各地で 29.0～351.5 ㎜の雨が降った。23 日の日最大 1 時間降水量は霧島御池で 65.0 ㎜、えびので 55.0㎜、池の尾で 50.0 ㎜の非常に激しい雨を観測した。27 日から 30 日にかけては梅雨前線が九州付近に停滞したため、県内各地で9.5～136.5㎜の雨が降った。気温は、旬のはじめと終わりは平年より高かったが、その他の日は平年並か平年より低く経過した。22 日は前線に向かって南西の風が吹きフェーン現象も加わったため気温が上昇し、日最高気温は延岡で35.4℃、日向で35.2℃を観測した。県内各地の旬平均気温は平年より 0.4～1.3℃高く、旬降水量は 52.5～503.5 ㎜（平年比 37～171%）で、旬日照時間は平年比 55～105%であった。

宮崎市の旬平均気温は平年より高く、旬降水量は多く、旬日照時間は平年並であった。

７月の気象概況

上旬 ： 前半は曇りや雨の日が多く、後半は晴れの日が多い、降水量は少ない、10 日は日向で日最高気温 36.1℃

上旬の前半は低気圧や梅雨前線の影響で曇りや雨の日が多く、後半は高気圧に覆われて晴れの日が多かった。1 日から 2 日にかけては梅雨前線が対馬海峡から九州の南海上まで南下した。5 日は低気圧が九州西海上をゆっくり北上した。10 日は梅雨前線が九州北部まで南下し、南から暖かく湿った空気が流れ込んだ。気温は、旬の前半は平年より低かったが、旬の終わりは平年より高くなった。県内各地の旬平均気温は

平年差-0.5～+0.6℃で、旬降水量は16.0～147.5㎜（平年比15～66%）で、旬日照時間は平年比60～99%であった。

宮崎市の旬平均気温は平年並、旬降水量は少なく、旬日照時間は平年並であった。

中旬 ： 晴れの日が多い、気温は高い、降水量は少ない、九州南部は12日ごろ梅雨明け、19日は日向で日最高気温37.2℃

中旬は太平洋高気圧に覆われて晴れの日が多かった。このため、連日厳しい暑さが続き、8か所の観測所で猛暑日となった。九州南部（宮崎県を含む）は7月12日ごろ梅雨明け（平年より1日早く、昨年より6日遅い）した。気温は、旬を通して平年より高く経過した。県内各地の旬平均気温は平年より0.4～1.8℃高く、旬降水量は0.5～79.5㎜（平年比1～62%）と少なく、旬日照時間は平年比85～133%であった。

宮崎市の旬平均気温は平年よりかなり高く、旬降水量はかなり少なく、旬日照時間は平年並であった。

下旬 ： 曇りや雨の日が多い、気温は低い、日照時間は少ない

下旬は太平洋高気圧の勢力が弱く、前線が九州付近に停滞したため、曇りや雨の日が多かった。21日から22日にかけては停滞前線が九州を南下したため、県内各地で1.0～143.0㎜の雨が降った。24日から26日にかけては九州北部にある前線上を低気圧が通過したため、県内各地で21.0～339.5㎜の雨が降った。25日の日最大1時間降水量は上椎葉とえびので53.0㎜の非常に激しい雨を観測した。気温は、21日は平年より高かったが、その後は平年より低く経過した。県内各地の旬平均気温は平年より0.3～1.4℃低く、旬降水量は32.0～384.5㎜（平年比26～214%）で、旬日照時間は平年比41～63%と少なかった。

宮崎市の旬平均気温は平年より低く、旬降水量は少なく、旬日照時間はかなり少なかった。

8月の気象概況

上旬 ： 曇りや雨の日が多い、降水量は平年並か多い、日照時間は少ない

上旬は太平洋高気圧の勢力が弱く、台風第8号や台風第9号の影響で東海上から湿った空気が流れ込んだため、曇りや雨の日が多かった。3日は大気の状態が不安定となり、鞍岡で日最大1時間降水量58.0㎜の非常に激しい雨を観測した。5日から6日にかけては台風第8号が沖縄の南海上を西進し、東海上から湿った空気が流れ込んだため、県内各地で16.0～145.0㎜の雨が降った。9日から10日にかけては熱帯低気圧が四国沖を北上した後、台風第9号に変わり北北東に進んだ。気温は、旬を通してほぼ平年並で経過した。県内各地の旬平均気温は平年差-0.6～+0.9℃で、旬降水量は34.0～263.0㎜（平年比32～278%）で、旬日照時間は平年比43～74%で少なかった。

宮崎市の旬平均気温は平年並、旬降水量はかなり多く、旬日照時間はかなり少なかった。

中旬 ： 前半は晴れの日が多く、後半は曇りや雨の日が多い、気温は高い、11日は6か所で猛暑日

中旬の前半は太平洋高気圧に覆われて晴れの日が多く、後半は東海上から湿った空気が流れ込んだため曇りや雨の日が多かった。17日から20日にかけては低気圧が日本の南海上にあって、東海上から湿った空気が流れ込んだため、県内各地で1.5～74.0㎜の雨が降った。特に17日は延岡で日最大1時間降水量67.5㎜の非常に激しい雨を観測した。気温は、旬の前半は平年より高く、後半はほぼ平年並で経過した。県内各地の旬平均気温は平年より0.5～1.6℃高く、旬降水量は8.5～79.0㎜（平年比6～94%）で、旬日照時間は平年比79～129%であった。

宮崎市の旬平均気温は平年よりかなり高く、旬降水量と旬日照時間は共に平年並であった。

下旬 ： 晴れの日が多い、気温は平年並か高い、降水量は古江を除いて少ない

下旬は高気圧に覆われて晴れの日が多かった。28日は前線に向かって暖かく湿った空気が流れ込んだため大気の状態が不安定となり、北部平野部で雨が降り、古江では1時間に61.0㎜の非常に激しい雨を観測した。気温は、旬の中頃は平年より低かったが、その他の日は平年より高く経過した。県内各地の旬平均気温は平年差-0.1～+1.3℃で、旬降水量は0.0～86.0㎜（平年比0～103%）で古江を除いて少なく、旬日照時間は平年比97～150%であった。

宮崎市の旬平均気温は平年より高く、旬降水量はかなり少なく、旬日照時間はかなり多かった。

９月の気象概況

上旬 ： 晴れの日が多い、日照時間が多い、3日は高鍋で1時間59.5㎜、8日は西米良で日最高気温36.4℃

上旬は高気圧に覆われて晴れの日が多かった。2日の夜から5日にかけては東海上から湿った空気が流れ込んだため大気の状態が不安定となり、県内各地で1.5～135.5㎜の雨が降った。特に3日は高鍋で日最大1時間降水量59.5㎜の非常に激しい雨を観測した。気温は、旬の前半はほぼ平年並、後半は平年より高く経過した。7日と8日は西米良で2日連続して猛暑日となった。県内各地の旬平均気温は平年差0.0～+1.9℃で、旬降水量は0.0～135.5㎜（平年比0～232%）で、旬日照時間は平年比97～162%であった。

宮崎市の旬平均気温は平年並、旬降水量は多く、旬日照時間はかなり多かった。

中旬 ： 前半は曇りの日が多く、後半は晴れの日が多い、気温は平年並か低く、降水量は少ない、日照時間は多い

中旬の前半は前線や気圧の谷の影響で曇りの日が多かったが、後半は高気圧に覆われて晴れの日が多かった。12日は前線が九州を南下し、15日は前線が九州の南海上に停滞した。しかし、旬降水量としては多い所でも平年比17%と少なかった。気温は、旬を通して平年並か平年より低く経過した。県内各地の旬平均気温は平年より0.1～1.7℃低く、旬降水量は0.0～15.0㎜（平年比0～17%）と少なく、旬日照時間は平年比107～183%と多かった。

宮崎市の旬平均気温は平年より低く、旬降水量は少なく、旬日照時間は多かった。

下旬 ：曇りや雨の日が多い、気温は高い

下旬は前線や東海上から湿った空気が流れ込んだ影響で、曇りや雨の日が多かった。28日から30日にかけては前線が九州付近に停滞し、前線の活動が活発となったため、県内各地で25.0～147.0㎜の雨が降った。気温は、旬を通して平年より高く経過した。県内各地の旬平均気温は平年より1.1～3.2℃高く、旬降水量は28.0～152.0㎜（平年比24～160%）で、旬日照時間は平年比90～123%であった。

宮崎市の旬平均気温は平年より高く、旬降水量と旬日照時間は共に平年並であった

１０月の気象概況

上旬 ： 曇りや雨の日が多い、7日は台風第18号が宮崎県に接近した、降水量は多く、日照時間は少ない

上旬は前線や低気圧、台風第18号の影響で曇りや雨の日が多かった。1日から2日にかけては前線が九州南岸から九州北部まで北上し、低気圧が九州北部を通過した。2日は神門で日最大1時間降水量65.5㎜の非常に激しい雨を観測した。5日から7日にかけては九州南岸の前線の活動が活発となり、沖の鳥島近海にある台風第18号が北上し、九州の南東の海上を北東進したため、県内各地で63.0～157.0㎜の雨が降った。気温は、旬のはじめは平年より高か

ったが、5日以降は平年より低く経過した。県内各地の旬平均気温は平年差-0.5～+0.8℃で、旬降水量は 79.0～223.5 ㎜（平年比 176～572%）と多く、旬日照時間は平年比55～74%と少なかった。

宮崎市の旬平均気温は平年並、旬降水量はかなり多く、旬日照時間はかなり少なかった。

中旬 ： 晴れの日が多い、気温は平年並か低い、降水量はかなり少ない、日照時間は多い

中旬は高気圧に覆われて晴れの日が多かった。気温は、旬を通して平年並か平年より低く経過した。県内各地の旬平均気温は平年より0.7～1.9℃低く、旬降水量は全ての観測所で0.0㎜（平年比0%）とかなり少なく、旬日照時間は平年比107～140%と多かった。

宮崎市の旬平均気温は平年並、旬降水量はかなり少なく、旬日照時間はかなり多かった。

下旬 ： 前半は曇りや雨の日が多く、後半は晴れの日が続いた、気温は高い、25日は油津、青島で日降水量100㎜を超える大雨

下旬の前半は前線や東海上から湿った空気が流れ込んだ影響で曇りや雨の日が多かったが、後半は高気圧に覆われて晴れの日が続いた。23日から26日にかけては台風第20号が日本の南海上を北東進するなど、東海上から湿った空気が流れ込んだため、県内各地で 8.5～135.5㎜の雨が降った。特に 25 日は、油津、青島では日降水量100㎜を超える大雨となった。気温は、旬のはじめは平年より低かったが、その他の日は平年並か平年より高く経過した。県内各地の旬平均気温は平年より 0.1～1.4℃高く、旬降水量は8.5～135.5㎜(平年比33～282%)で、旬日照時間は平年比88～123%であった。

宮崎市の旬平均気温は平年より高く、旬降水量は平年並、旬日照時間は少なかった。

１１月の気象概況

上旬 ：前半は晴れの日が多く、後半は曇りや雨の日が多い、10日は串間や油津などで日降水量100㎜を超える大雨

上旬の前半は高気圧に覆われて晴れの日が多く、後半は気圧の谷や前線が通過したため曇りや雨の日が多かった。10日は東シナ海の低気圧からのびる温暖前線が活動を強めながら九州南部を通過したため、県内各地で 14.0～152.0㎜の雨が降った。特に、串間、油津、青島など県南部平野部の5か所では日降水量100㎜を超える大雨となった。気温は、前半は寒気が流れ込んだため平年より低くなったが、後半は南から湿った空気が流れ込んだため平年より高く経過した。県内各地の旬平均気温は平年より 0.1～1.2℃高く、旬降水量は30.0～217.5㎜（平年比124～582%）と多く、旬日照時間は平年比80～110%であった。

宮崎市の旬平均気温は平年並、旬降水量は多く、旬日照時間は平年並であった。

中旬 ： 曇りや雨の日が多い、降水量が多い、13日は油津で1時間72.5㎜、川南町では突風が発生

中旬は低気圧が短い周期で九州付近を通過したため、曇りや雨の日が多かった。13日は低気圧が九州南岸を発達しながら東北東進し、大気の状態が非常に不安定となり、県内各地で6.0～197.5㎜の雨が降り、油津で1時間に72.5㎜、北方で71.0㎜、高鍋で69.5㎜の非常に激しい雨を観測した。また17時過ぎに川南町では竜巻と推定される突風が発生した。気温は、前半は平年より高かったが、後半は寒気が流れ込んだため平年より低く経過した。県内各地の旬平均気温は平年差-1.0～+0.6℃で、旬降水量は47.0～238.0㎜（平年比168～1280%）と多く、旬日照時間は平年比48～66%と少なかった。

宮崎市の旬平均気温は平年並、旬降水量はかなり多く、旬日照時間はかなり少なかった。

下旬 ： 前半は曇りや雨の日が多く、後半は晴れの日が多い、気温は高い

下旬の前半は気圧の谷や前線が通過したため曇りや雨の日が多く、後半は高気圧に覆われて晴れの日が多かった。気温は、旬のはじめは平年より低かったが、その他の日は平年より高く経過した。県内各地の旬平均気温は平年より0.3～1.8℃高く、旬降水量は4.0～74.0㎜（平年比16～274%）で、旬日照時間は平年比75～108%であった。

宮崎市の旬平均気温は平年より高く、旬降水量は多く、旬日照時間は平年並であった。

１２月の気象概況

上旬 ： 晴れの日が多い、気温は高い、降水量は多い、7日は宮崎で初霜と初氷

上旬は高気圧に覆われて晴れの日が多かった。気温は、旬の前半と終わりは平年より高かったが、6日から8日は寒気が流れ込んだため平年より低くなった。7日から8日は高千穂、鞍岡、神門など山沿いでは最低気温が氷点下となった。7日は宮崎で初霜(平年より15日遅く、昨年より17日遅い）と初氷（平年より8日遅く、昨年より17日遅い）を観測した。県内各地の旬平均気温は平年より0.5～1.8℃高く、旬降水量は20.5～50.0㎜（平年比118～320%）と多く、旬日照時間は平年比89～110%であった。

宮崎市の旬平均気温は平年並、旬降水量は多く、旬日照時間は平年並であった。

中旬 ： 晴れの日が多い、気温は前半は高く、後半は低い

中旬は高気圧に覆われて晴れの日が多かった。旬の後半は冬型の気圧配置が続いて強い寒気が流れ込み、平野部でも最低気温が氷点下となるなど県内各地で冷え込んだ。気温は、前半は平年より高く、後半は寒気が流れ込んだため平年より低く経過した。県内各地の旬平均気温は平年差-1.0～+0.6℃で、旬降水量は10.5～38.0㎜（平年比85～226%）で、旬日照時間は平年比50～138%であった。

宮崎市の旬平均気温は平年並、旬降水量と旬日照時間は多かった。

下旬 ： 晴れの日が多い、30日から31日は強風が吹いた

下旬は高気圧に覆われて晴れの日が多かった。22日は放射冷却現象のため各地で冷え込み、最低気温は神門で-7.6℃、鞍岡で-6.7℃、高千穂で-5.4℃を観測した。26日は宮崎で黄砂を観測した。30日から31日にかけては強い冬型の気圧配置となり、各地で強風が吹いた。気温は、23日から26日にかけては平年より高かったが、その他の日は平年より低く経過した。県内各地の旬平均気温は平年差-1.1～+0.2℃で、旬降水量は0.0～18.0㎜（平年比0～61%）で、旬日照時間は平年比85～120%であった。

宮崎市の旬平均気温と旬降水量は平年並、旬日照時間は多かった。

3　平成21年　年間気象観測値の要素別比較表

県内の主な気象観測所の年平均気温と平年値との比較

観測所	年平均気温（℃）	平年値（℃）	平年差（℃）	階級区分
宮崎	17.8	17.2	+0.6	高い
延岡	17.0	16.3	+0.7	かなり高い
都城	16.9	16.1	+0.8	かなり高い
油津	18.6	17.9	+0.7	かなり高い

県内の主な気象観測所の年間降水量と平年値との比較

観測所	年間降水量（mm）	平年値(mm)	平年比（%）	階級区分
宮崎	2219.0	2457.0	90%	平年並
延岡	1670.5	2317.2	72%	かなり少ない
都城	1870.0] （統計月数：11）	2448.8		
油津	2316.5	2598.4	89%	平年並

県内の主な気象観測所の年間日照時間と平年値との比較

観測所	年間日照時間(h)	平年値(h)	平年比（%）	階級区分
宮崎	2172.4	2108.4	103%	多い
延岡	2064.0	2129.9	97%	少ない
都城	1941.8	1967.4	99%	平年並
油津	2015.7	1960.2	103%	多い

注）値の横に）や]がある場合は、年別値を求める際に使用した月別値に欠測等が含まれていることを示しています。]付きの値（資料不足値）については、値の下に記載した統計月数（統計に用いた、品質が十分な月別値の数）を参考にして、品質を確かめてから使用してください。都城は、5月に測器の故障により10日間降水量のデータが欠測したため、5月の月別値と年別値は資料不足値となっています。よって、平年比と階級区分は求められず空欄となっています。

4　気象注意報・警報の発表状況

1月

地域	種類		発表日時	解除日時
	警報	注意報		
南部平野部 北部平野部 南部山沿い 北部山沿い		強風，乾燥 強風，乾燥 乾燥 乾燥	2008/12/31 13:56	(前月の最終)
南部平野部 北部平野部 南部山沿い 北部山沿い		強風，乾燥 強風，乾燥 乾燥 乾燥	2009/1/1 11:32	(切替)
南部平野部 北部平野部 南部山沿い 北部山沿い		強風，乾燥 強風，乾燥 乾燥 乾燥	1/1 17:06	(切替)
南部平野部 北部平野部 南部山沿い 北部山沿い		強風，乾燥 強風，乾燥 乾燥 乾燥	1/2 4:52	(切替)
南部平野部 北部平野部 南部山沿い 北部山沿い		強風，乾燥 強風，乾燥 乾燥 乾燥	1/2 16:00	(切替)
宮崎県		乾燥	1/3 4:15	1/4 21:30
宮崎県		乾燥	1/5 10:58	(切替)
南部平野部 北部平野部 南部山沿い 北部山沿い		強風，乾燥 強風，乾燥 乾燥 乾燥	1/5 16:21	(切替)
宮崎県		乾燥	1/6 4:33	1/7 4:50
南部平野部 北部平野部 南部山沿い 北部山沿い		強風，乾燥 強風，乾燥 乾燥 乾燥	1/9 5:21	(切替)
南部平野部 北部平野部 南部山沿い 北部山沿い		強風，乾燥 強風，乾燥 乾燥 乾燥	1/11 4:00	(切替)
南部平野部 北部平野部 南部山沿い 北部山沿い		強風，乾燥 強風，乾燥 乾燥 乾燥	1/11 10:13	(切替)
南部平野部 北部平野部 南部山沿い 北部山沿い		強風，乾燥 強風，乾燥 乾燥 乾燥	1/12 5:12	(切替)
南部平野部 北部平野部 小林・えびの地区 都城地区 北部山沿い		強風，乾燥 強風，乾燥 大雪 乾燥 大雪	1/12 9:37	(切替)

南部平野部 北部平野部 小林・えびの地区 都城地区 北部山沿い		強風，乾燥 強風，乾燥 大雪 乾燥 大雪	1/12 17:00	(切替)
南部平野部 北部平野部 南部山沿い 北部山沿い		強風，乾燥 強風，乾燥 乾燥 乾燥	1/13 5:42	(切替)
南部平野部 北部平野部 南部山沿い 北部山沿い		強風，乾燥 強風，乾燥 乾燥 乾燥，低温	1/13 15:50	(切替)
南部平野部 北部平野部 南部山沿い 北部山沿い		乾燥 乾燥 乾燥 乾燥，低温	1/13 22:02	(切替)
南部平野部 北部平野部 南部山沿い 北部山沿い		強風，乾燥 強風，乾燥 乾燥 乾燥	1/14 8:06	(切替)
南部平野部 北部平野部 南部山沿い 北部山沿い		強風，乾燥 強風，乾燥 乾燥 乾燥	1/14 14:07	(切替)
南部平野部 北部平野部 南部山沿い 北部山沿い		強風，乾燥，低温 強風，乾燥，低温 乾燥，低温 乾燥，低温	1/14 16:36	(切替)
南部平野部 北部平野部 南部山沿い 北部山沿い		強風，乾燥，低温 強風，乾燥，低温 乾燥，低温 乾燥，低温	1/14 21:45	(切替)
南部平野部 北部平野部 南部山沿い 北部山沿い		強風，乾燥 強風，乾燥 乾燥 乾燥	1/15 6:06	(切替)
宮崎県		乾燥，低温	1/15 15:17	(切替)
宮崎県		乾燥	1/16 5:06	(切替)
宮崎県		乾燥	1/16 22:33	1/17 21:59
南部平野部 北部平野部		強風 強風	1/18 5:19	(切替)
南部平野部 北部平野部 南部山沿い 北部山沿い		雷，強風 雷，強風 雷 雷	1/18 9:40	(切替)
南部平野部 北部平野部 南部山沿い 北部山沿い		雷，強風 雷，強風 雷 雷	1/18 17:37	(切替)
南部平野部 北部平野部		強風 強風	1/19 1:22	(切替)
南部平野部 北部平野部 南部山沿い 北部山沿い		強風，乾燥 強風，乾燥 乾燥 乾燥	1/19 4:55	(切替)

南部平野部 北部平野部 南部山沿い 北部山沿い		強風，乾燥 強風，乾燥 乾燥 乾燥	1/19 14:37	1/20 2:33
宮崎県		乾燥	1/20 10:46	1/20 19:58
南部平野部		強風	1/22 4:46	1/22 16:45
南部平野部 北部平野部		強風 強風	1/23 5:11	(切替)
南部平野部 北部平野部 南部山沿い 北部山沿い		強風，低温 強風，低温 低温 低温	1/24 16:51	(切替)
南部平野部 北部平野部 南部山沿い 北部山沿い		強風，乾燥 強風，乾燥 乾燥 乾燥	1/25 6:45	(切替)
宮崎県		乾燥	1/25 10:25	1/25 19:53
宮崎県		乾燥	1/27 10:16	1/27 22:58
南部平野部		波浪	1/28 16:05	(切替)
南部平野部 北部平野部		強風，波浪 強風，波浪	1/29 5:30	(切替)
南部平野部 北部平野部		強風，波浪 強風，波浪	1/29 16:59	(切替)
南部平野部 北部平野部		大雨，強風，波浪，洪水 強風，波浪	1/30 3:09	(切替)
南部平野部 北部平野部 北部山沿い		大雨，強風，波浪，洪水 大雨，強風，波浪，洪水 大雨，洪水	1/30 8:48	(切替)
南部平野部 北部平野部		強風，波浪 強風，波浪	1/30 14:43	(切替)
南部平野部 北部平野部		強風，波浪 強風，波浪	1/31 4:45	(翌月へ継続)

2月

地域	種類		発表日時	解除日時
	警報	注意報		
南部平野部 北部平野部		強風，波浪 強風，波浪	1/31 4:45	(前月の最終)
南部平野部 北部平野部		強風，波浪 強風，波浪	2/1 3:55	(切替)
南部平野部 北部平野部		強風 強風	2/1 16:18	2/2 5:02
南部平野部 北部平野部		強風 強風	2/3 4:52	(切替)
南部平野部 北部平野部 南部山沿い 北部山沿い		強風，濃霧 強風，濃霧 濃霧 濃霧	2/3 21:15	2/4 4:40
南部山沿い 北部山沿い		濃霧 濃霧	2/5 4:11	2/5 8:40
南部平野部 北部平野部		強風 強風	2/5 16:53	2/6 20:39
宮崎県		濃霧	2/8 7:01	2/8 9:25
宮崎県		濃霧	2/9 6:59	(切替)
宮崎県		濃霧	2/9 7:23	2/9 9:30
南部平野部 北部平野部		強風 強風	2/9 14:16	(切替)
南部平野部 北部平野部 南部山沿い 北部山沿い		強風，濃霧 強風，濃霧 濃霧 濃霧	2/9 21:14	(切替)
南部平野部 北部平野部		強風 強風	2/10 4:49	2/10 12:54
南部平野部 北部平野部		強風 強風	2/11 5:00	(切替)
南部平野部 北部平野部 南部山沿い 北部山沿い		強風，乾燥 強風，乾燥 乾燥 乾燥	2/11 10:10	(切替)
宮崎県		乾燥	2/11 19:16	(切替)
南部平野部 北部平野部		強風 強風	2/12 18:15	(切替)
南部平野部 北部平野部 南部山沿い		強風，波浪 強風，波浪 強風	2/13 4:56	(切替)
南部平野部 北部平野部 南部山沿い 北部山沿い		強風，波浪 強風，波浪 強風 強風	2/13 11:54	(切替)
南部平野部 北部平野部 南部山沿い		強風，波浪 強風，波浪 強風	2/13 16:52	(切替)
南部平野部 北部平野部		波浪 波浪	2/14 6:26	2/14 13:15

南部平野部 北部平野部		強風 強風	2/14 16:00	2/15 3:54
宮崎県		濃霧	2/15 4:47	2/15 9:42
南部平野部 北部平野部		強風 強風	2/15 16:35	(切替)
南部平野部 北部平野部		強風 強風	2/16 16:55	(切替)
南部平野部 北部平野部 南部山沿い 北部山沿い		強風，乾燥 強風，乾燥 乾燥 乾燥	2/17 3:15	(切替)
宮崎県		乾燥	2/17 10:52	2/18 22:04
南部平野部 北部平野部		強風，波浪 強風，波浪	2/19 14:42	(切替)
南部平野部 北部平野部 南部山沿い 北部山沿い		雷，強風，波浪 雷，強風，波浪 雷，強風 雷	2/20 1:34	(切替)
南部平野部 北部平野部 小林・えびの地区		強風，波浪 強風，波浪 強風	2/20 4:57	(切替)
南部平野部 北部平野部 小林・えびの地区		強風，波浪 強風，波浪 強風	2/20 10:22	(切替)
南部平野部 北部平野部 小林・えびの地区 都城地区 北部山沿い		強風，乾燥 強風，乾燥 強風，乾燥 乾燥 乾燥	2/20 16:18	(切替)
南部平野部 北部平野部 南部山沿い 北部山沿い		強風，乾燥 強風，乾燥 乾燥 乾燥	2/20 21:27	(切替)
南部平野部 北部平野部 南部山沿い 北部山沿い		強風，乾燥 強風，乾燥 乾燥 乾燥	2/21 8:32	(切替)
宮崎県		乾燥	2/21 10:12	(切替)
南部平野部 北部平野部		強風，波浪 強風，波浪	2/22 5:11	(切替)
南部平野部 北部平野部 南部山沿い 北部山沿い		雷，強風，波浪 雷，強風，波浪 雷 雷	2/22 11:37	(切替)
南部平野部 北部平野部		強風，波浪 強風，波浪	2/23 3:20	(切替)
南部平野部 北部平野部		強風 強風	2/23 10:37	2/23 20:03
宮崎県		雷	2/24 21:38	(切替)
宮崎県		大雨，雷，洪水	2/25 0:58	(切替)
南部平野部 北部平野部 南部山沿い 北部山沿い		大雨，雷，強風，洪水 大雨，雷，強風，洪水 大雨，雷，洪水 大雨，雷，洪水	2/25 4:24	(切替)
南部平野部 北部平野部		強風 強風	2/25 8:09	2/26 4:55
南部平野部 北部平野部		強風 強風	2/26 16:38	2/27 4:46

3月

地域	種類		発表日時	解除日時
	警報	注意報		
南部平野部 北部平野部		強風 強風	3/1 4:57	(切替)
南部平野部 北部平野部		強風 強風	3/2 4:19	3/2 12:46
北部山沿い		霜	3/4 16:51	(切替)
南部平野部 北部平野部		強風，波浪 強風，波浪	3/5 6:07	(切替)
南部平野部 北部平野部 南部山沿い 北部山沿い		雷，強風，波浪 雷，強風，波浪 雷 雷	3/5 21:31	(切替)
南部平野部 北部平野部 南部山沿い 北部山沿い		大雨，雷，強風，波浪，洪水 大雨，雷，強風，波浪，洪水 雷 雷	3/6 3:28	(切替)
南部平野部 北部平野部 小林・えびの地区		強風，波浪 強風，波浪 強風	3/6 5:05	(切替)
南部平野部 北部平野部 小林・えびの地区		強風 強風 強風	3/6 8:48	(切替)
南部平野部 北部平野部 小林・えびの地区 都城地区 北部山沿い		強風，霜 強風，霜 強風，霜 霜 霜	3/6 11:15	(切替)
南部平野部 北部平野部 南部山沿い 北部山沿い		強風，霜 強風，霜 霜 霜	3/6 19:36	(切替)
南部平野部 北部平野部		強風 強風	3/7 6:30	3/7 10:13
南部平野部 北部平野部		強風，波浪 強風，波浪	3/9 4:19	(切替)
南部平野部 北部平野部 南部山沿い 北部山沿い		強風，波浪，濃霧 強風，波浪，濃霧 濃霧 濃霧	3/9 21:23	(切替)
南部平野部 北部平野部 小林・えびの地区 都城地区 北部山沿い		強風，波浪，濃霧 強風，波浪，濃霧 濃霧，霜 濃霧 濃霧，霜	3/10 2:48	(切替)
南部平野部 延岡・日向地区 西都・高鍋地区 小林・えびの地区 都城地区 北部山沿い		濃霧 強風，濃霧 濃霧 濃霧，霜 濃霧 濃霧，霜	3/10 4:51	(切替)

南部平野部 延岡・日向地区 西都・高鍋地区 南部山沿い 北部山沿い		濃霧 強風，濃霧 濃霧 濃霧 濃霧	3/10 7:33	(切替)
延岡・日向地区		強風	3/10 9:41	(切替)
延岡・日向地区 南部山沿い 北部山沿い		強風 霜 霜	3/10 13:14	3/11 5:07
宮崎県		霜	3/11 10:35	3/12 6:46
南部平野部		強風	3/12 10:15	(切替)
南部平野部 北部平野部		強風 強風	3/12 16:30	(切替)
南部平野部 北部平野部		強風，波浪 強風，波浪	3/13 4:20	(切替)
南部平野部 北部平野部 南部山沿い 北部山沿い		強風，波浪 強風，波浪 強風 強風	3/13 16:57	(切替)
南部平野部 北部平野部 小林・えびの地区		強風 強風 強風	3/14 5:15	(切替)
南部平野部 北部平野部 小林・えびの地区 都城地区 北部山沿い		強風，霜 強風，霜 強風，霜 霜 霜	3/14 10:57	(切替)
南部平野部 北部平野部 南部山沿い 北部山沿い		強風，霜 強風，霜 霜 霜	3/14 19:35	(切替)
宮崎県		乾燥，霜	3/15 3:18	(切替)
宮崎県		乾燥	3/15 6:50	(切替)
宮崎県		乾燥，霜	3/15 10:22	(切替)
宮崎県		乾燥	3/16 6:17	(切替)
南部平野部 北部平野部 南部山沿い 北部山沿い		乾燥 乾燥 乾燥，霜 乾燥，霜	3/16 10:35	(切替)
宮崎県		乾燥	3/17 6:30	(切替)
南部平野部 北部平野部 南部山沿い 北部山沿い		乾燥 乾燥 乾燥，霜 乾燥，霜	3/17 10:45	(切替)
南部平野部 北部平野部 南部山沿い 北部山沿い		強風，乾燥 強風，乾燥 乾燥 乾燥	3/18 6:48	(切替)
南部平野部 北部平野部		強風 強風	3/18 16:51	3/19 2:51
宮崎県		雷	3/19 11:23	(切替)
南部平野部 北部平野部 南部山沿い 北部山沿い		強風，波浪 強風，波浪 濃霧 濃霧	3/20 2:52	(切替)

南部平野部 北部平野部		強風，波浪 強風，波浪	3/20 8:32	(切替)
南部平野部 北部平野部 北部山沿い		強風，波浪 強風，波浪 霜	3/20 10:43	(切替)
北部山沿い		霜	3/21 2:44	3/21 6:17
南部平野部 北部平野部		強風，波浪 強風，波浪	3/21 15:32	(切替)
南部平野部 北部平野部 南部山沿い 北部山沿い		雷，強風，波浪 雷，強風，波浪 雷 雷	3/21 22:54	(切替)
南部平野部 北部平野部 南部山沿い 北部山沿い		大雨，雷，強風，波浪，洪水 雷，強風，波浪 大雨，雷，洪水 雷	3/22 3:59	(切替)
南部平野部 北部平野部 南部山沿い 北部山沿い		雷，強風，波浪 雷，強風，波浪 雷 雷	3/22 11:12	(切替)
南部平野部 北部平野部 北部山沿い		強風，波浪 強風，波浪 霜	3/22 13:07	(切替)
南部平野部 北部平野部 北部山沿い		強風，波浪 強風，波浪 霜	3/22 16:39	(切替)
南部平野部 北部平野部 北部山沿い		強風 強風 霜	3/22 22:41	(切替)
南部平野部 北部平野部		強風 強風	3/23 5:00	3/23 23:38
南部山沿い 北部山沿い		霜 霜	3/24 10:19	(切替)
南部平野部 北部平野部 南部山沿い 北部山沿い		強風，乾燥 強風，乾燥 乾燥 乾燥	3/25 4:58	(切替)
南部平野部 北部平野部 小林・えびの地区 都城地区 北部山沿い		強風，乾燥，霜 強風，乾燥，霜 強風，乾燥，霜 乾燥，霜 乾燥，霜	3/25 10:35	(切替)
南部平野部 北部平野部 南部山沿い 北部山沿い		強風，乾燥，霜 強風，乾燥，霜 乾燥，霜 乾燥，霜	3/25 20:42	(切替)
宮崎県		乾燥，霜	3/26 2:46	(切替)
宮崎県		乾燥	3/26 6:13	(切替)
南部平野部 北部平野部 南部山沿い 北部山沿い		強風，乾燥 強風，乾燥 乾燥，霜 乾燥，霜	3/26 10:29	(切替)
南部平野部 北部平野部 南部山沿い 北部山沿い		強風，乾燥，霜 強風，乾燥，霜 乾燥，霜 乾燥，霜	3/26 17:30	(切替)

宮崎県		乾燥	3/27 6:10	(切替)
南部平野部 北部平野部 南部山沿い 北部山沿い		強風，乾燥 強風，乾燥 乾燥 乾燥	3/27 10:41	(切替)
南部平野部 北部平野部 南部山沿い 北部山沿い		強風，乾燥 強風，乾燥 乾燥 乾燥，霜	3/27 14:06	(切替)
北部平野部		強風	3/28 4:37	3/28 9:48
南部平野部 北部平野部		強風，波浪 強風	3/28 16:49	(切替)
南部平野部 北部平野部		強風，波浪 強風	3/30 4:43	(切替)
南部平野部 北部山沿い		強風，波浪 霜	3/30 10:45	(切替)
南部平野部		強風，波浪	3/30 17:24	3/30 21:15
北部山沿い		霜	3/31 21:05	(切替)
南部平野部 北部平野部 南部山沿い 北部山沿い		濃霧 濃霧 濃霧 濃霧，霜	3/31 23:00	(翌月へ継続)

4月

地域	種類		発表日時	解除日時
	警報	注意報		
南部平野部 北部平野部 南部山沿い 北部山沿い		濃霧 濃霧 濃霧 濃霧，霜	3/31 23:00	(前月の最終)
南部平野部 北部平野部 南部山沿い 北部山沿い		強風，乾燥 強風，乾燥 乾燥 乾燥	4/1 6:25	(切替)
南部平野部 北部平野部 南部山沿い 北部山沿い		強風，乾燥，霜 強風，乾燥，霜 乾燥，霜 乾燥，霜	4/1 10:19	(切替)
南部平野部 北部平野部 南部山沿い 北部山沿い		強風，乾燥，霜 強風，乾燥，霜 乾燥，霜 乾燥，霜	4/2 3:40	(切替)
南部平野部 北部平野部 南部山沿い 北部山沿い		強風，乾燥 強風，乾燥 乾燥 乾燥	4/2 6:51	(切替)
南部平野部 北部平野部 南部山沿い 北部山沿い		強風，乾燥，霜 強風，乾燥，霜 乾燥，霜 乾燥，霜	4/2 10:50	(切替)
宮崎県		乾燥，霜	4/2 16:51	(切替)
宮崎県		乾燥	4/3 7:06	4/3 21:53
南部平野部 北部平野部		強風 強風	4/4 4:27	(切替)
南部平野部 北部平野部		強風 強風	4/4 14:35	4/4 20:25
南部山沿い 北部山沿い		霜 霜	4/5 14:03	(切替)
南部平野部 北部平野部 南部山沿い 北部山沿い		濃霧 濃霧 濃霧，霜 濃霧，霜	4/5 22:10	4/6 7:55
南部平野部 北部平野部 南部山沿い 北部山沿い		乾燥 乾燥 乾燥，霜 乾燥，霜	4/6 10:43	(切替)
宮崎県		乾燥	4/7 6:50	(切替)
南部平野部 北部平野部 南部山沿い 北部山沿い		乾燥 乾燥 乾燥，霜 乾燥，霜	4/7 10:47	(切替)

宮崎県		乾燥	4/8 6:55	(切替)
南部平野部 北部平野部 南部山沿い 北部山沿い		乾燥 乾燥 乾燥 乾燥，霜	4/8 10:57	(切替)
宮崎県		濃霧，乾燥	4/9 6:15	(切替)
宮崎県		乾燥	4/9 8:40	(切替)
南部平野部 北部平野部 南部山沿い 北部山沿い		乾燥 乾燥 乾燥 乾燥，霜	4/9 11:00	(切替)
宮崎県		乾燥	4/10 6:32	(切替)
南部平野部 北部平野部 南部山沿い 北部山沿い		乾燥 乾燥 乾燥 乾燥，霜	4/10 10:41	(切替)
宮崎県		乾燥	4/11 6:10	(切替)
宮崎県		乾燥	4/11 16:42	(切替)
南部平野部 北部平野部 南部山沿い 北部山沿い		雷 大雨，雷，洪水 雷 雷	4/12 15:22	4/12 16:44
南部平野部 北部平野部		強風 強風	4/13 11:14	(切替)
南部平野部 北部平野部 南部山沿い 北部山沿い		雷，強風，波浪 雷，強風，波浪 雷 雷	4/13 18:28	(切替)
南部平野部 北部平野部 南部山沿い 北部山沿い		大雨，雷，強風，波浪，洪水 雷，強風，波浪 大雨，雷，洪水 雷	4/14 4:18	(切替)
南部平野部 北部平野部 南部山沿い 北部山沿い		雷，強風，波浪 雷，強風，波浪 雷 雷	4/14 7:50	(切替)
南部平野部 北部平野部		強風，波浪 強風，波浪	4/14 8:52	(切替)
南部平野部 北部平野部		強風 強風	4/14 14:20	(切替)
南部平野部 北部平野部		強風 強風	4/15 4:36	4/15 10:48
南部平野部 北部平野部		強風，波浪 強風，波浪	4/20 4:48	(切替)
南部平野部 北部平野部 南部山沿い 北部山沿い		大雨，雷，強風，波浪，洪水 雷，強風，波浪 大雨，雷，洪水 雷	4/20 16:43	(切替)
南部平野部 北部平野部		強風，波浪 強風，波浪	4/21 4:27	(切替)
南部平野部 北部平野部		強風，波浪 強風，波浪	4/21 7:55	(切替)
南部平野部 北部平野部 北部山沿い		強風 強風 霜	4/21 14:29	(切替)

南部平野部 北部平野部 北部山沿い		強風 強風 霜	4/21 21:36	(切替)
北部山沿い		霜	4/22 4:00	4/22 6:31
北部山沿い		霜	4/22 15:29	(切替)
宮崎県		乾燥	4/23 4:43	(切替)
南部平野部 北部平野部 南部山沿い 北部山沿い		乾燥 強風，乾燥 乾燥 乾燥	4/23 8:00	(切替)
宮崎県		乾燥	4/23 10:17	(切替)
南部平野部 北部平野部 南部山沿い 北部山沿い		乾燥 乾燥 乾燥，霜 乾燥，霜	4/23 15:09	(切替)
宮崎県		乾燥	4/24 5:21	(切替)
南部平野部 北部平野部		強風，波浪 強風，波浪	4/24 16:25	(切替)
南部平野部 北部平野部 南部山沿い 北部山沿い		雷，強風，波浪 雷，強風，波浪 雷 雷	4/24 19:03	(切替)
南部平野部 北部平野部 南部山沿い 北部山沿い		大雨，雷，強風，波浪，洪水 雷，強風，波浪 大雨，雷，洪水 雷	4/24 20:30	(切替)
宮崎地区 日南・串間地区 北部平野部		強風，波浪 大雨，強風，波浪，洪水 強風，波浪	4/25 8:14	(切替)
南部平野部 北部平野部		強風，波浪 強風，波浪	4/25 10:40	(切替)
南部平野部 北部平野部 小林・えびの地区		強風 強風 強風	4/25 16:40	(切替)
南部平野部 北部平野部 南部山沿い 北部山沿い		強風，乾燥 強風，乾燥 乾燥 乾燥	4/26 7:25	(切替)
南部平野部 北部平野部 南部山沿い 北部山沿い		強風，乾燥 強風，乾燥 乾燥，霜 乾燥，霜	4/26 10:11	(切替)
南部平野部 北部平野部 南部山沿い 北部山沿い		強風，乾燥 強風，乾燥 乾燥，霜 乾燥，霜	4/26 12:39	(切替)
南部平野部 北部平野部 南部山沿い 北部山沿い		強風，乾燥 強風，乾燥 乾燥，霜 乾燥，霜	4/26 21:11	(切替)
南部平野部 北部平野部 南部山沿い 北部山沿い		乾燥 乾燥 乾燥，霜 乾燥，霜	4/26 23:31	(切替)

宮崎県		乾燥	4/27 6:41	4/27 11:05
南部山沿い 北部山沿い		霜 霜	4/27 15:27	(切替)
宮崎県		乾燥	4/28 6:38	(切替)
南部平野部 北部平野部 南部山沿い 北部山沿い		乾燥 乾燥 乾燥，霜 乾燥，霜	4/28 10:10	(切替)
南部平野部 北部平野部 南部山沿い 北部山沿い		乾燥 雷，乾燥 乾燥，霜 雷，乾燥，霜	4/28 13:54	(切替)
南部平野部 北部平野部 南部山沿い 北部山沿い		乾燥 乾燥 乾燥，霜 乾燥，霜	4/28 20:30	(切替)
宮崎県		乾燥	4/29 5:20	(切替)
南部平野部 北部平野部 南部山沿い 北部山沿い		乾燥 乾燥 乾燥，霜 乾燥，霜	4/29 10:15	(切替)
宮崎県		乾燥	4/30 6:30	(切替)
南部平野部 北部平野部 南部山沿い 北部山沿い		乾燥 乾燥 乾燥 乾燥，霜	4/30 15:52	(翌月へ継続)

5月

地域	種類		発表日時	解除日時
	警報	注意報		
南部平野部 北部平野部 南部山沿い 北部山沿い		乾燥 乾燥 乾燥 乾燥，霜	4/30 15:52	(前月の最終)
宮崎県		乾燥	5/1 6:10	(切替)
南部平野部 北部平野部 南部山沿い 北部山沿い		乾燥 乾燥 乾燥 乾燥，霜	5/1 15:11	(切替)
宮崎県		乾燥	5/2 7:21	(切替)
宮崎県		乾燥	5/3 5:02	5/3 15:47
宮崎県		雷	5/5 13:14	(切替)
南部平野部 北部平野部 南部山沿い 北部山沿い		雷 雷 大雨，雷，洪水 大雨，雷，洪水	5/5 16:32	5/5 18:45
宮崎県		雷	5/7 11:12	5/7 19:56
宮崎県		乾燥	5/8 12:58	(切替)
宮崎県		乾燥	5/10 3:45	(切替)
宮崎県		乾燥	5/11 4:48	5/12 20:38
宮崎県		乾燥	5/13 11:39	(切替)
南部平野部 北部平野部 南部山沿い 北部山沿い		強風，乾燥 強風，乾燥 乾燥 乾燥	5/13 14:04	(切替)
宮崎県		乾燥	5/14 5:26	(切替)
南部平野部 北部平野部 南部山沿い 北部山沿い		強風，乾燥 強風，乾燥 乾燥 乾燥	5/14 16:16	(切替)
宮崎県		乾燥	5/15 7:15	(切替)
宮崎県		乾燥	5/15 20:52	(切替)
南部平野部 北部平野部		強風 強風	5/16 17:04	(切替)
南部平野部 北部平野部 南部山沿い 北部山沿い		強風 強風 雷 雷	5/17 10:16	(切替)
南部平野部 北部平野部 南部山沿い 北部山沿い		強風 強風 雷，強風 雷	5/17 12:58	(切替)
南部平野部 北部平野部		強風 強風	5/17 16:58	5/17 23:37
宮崎県		乾燥	5/18 5:01	5/20 16:33
南部平野部 北部平野部		強風，波浪 強風，波浪	5/21 4:07	(切替)

南部平野部 北部平野部 南部山沿い 北部山沿い		雷，強風，波浪 雷，強風，波浪 雷 雷	5/21 12:18	(切替)
南部平野部 北部平野部 南部山沿い 北部山沿い		大雨，雷，強風，波浪，洪水 大雨，雷，強風，波浪，洪水 大雨，雷，洪水 大雨，雷，洪水	5/21 16:27	(切替)
南部平野部 北部平野部		強風，波浪 強風，波浪	5/21 21:36	(切替)
南部平野部 北部平野部		強風 強風	5/22 4:28	(切替)
南部平野部 北部平野部		強風 強風	5/22 10:05	5/22 15:15
北部平野部		強風	5/24 10:57	(切替)
南部平野部 北部平野部		強風 強風	5/24 20:40	(切替)
南部平野部 北部平野部 南部山沿い 北部山沿い		強風，乾燥 強風，乾燥 乾燥 乾燥	5/25 4:58	(切替)
南部平野部 北部平野部 南部山沿い 北部山沿い		乾燥 強風，乾燥 乾燥 乾燥	5/25 10:25	(切替)
宮崎県		乾燥	5/25 16:38	5/26 10:58
宮崎県		雷	5/26 12:36	(切替)
南部平野部 北部平野部 南部山沿い 北部山沿い		大雨，雷，強風，洪水 雷，強風 雷 雷	5/26 23:24	(切替)
南部平野部 北部平野部 南部山沿い 北部山沿い		大雨，雷，強風，洪水 雷，強風 雷 雷	5/26 23:54	(切替)
南部平野部 北部平野部 小林・えびの地区 都城地区 北部山沿い		大雨，雷，強風，波浪，洪水 大雨，雷，強風，波浪，洪水 雷 雷，強風 雷	5/27 5:16	(切替)
南部平野部 北部平野部 小林・えびの地区 都城地区 北部山沿い		大雨，雷，強風，波浪，洪水 大雨，雷，強風，波浪，洪水 雷 雷，強風 雷	5/27 11:49	(切替)
南部平野部 北部平野部 小林・えびの地区 都城地区 北部山沿い	暴風	大雨，雷，波浪，洪水 大雨，雷，強風，波浪，洪水 雷 雷，強風 雷	5/27 18:44	(切替)
南部平野部 北部平野部 都城地区	暴風，波浪	 強風，波浪 強風	5/28 5:14	(切替)
南部平野部 北部平野部 都城地区		強風，波浪 強風，波浪 強風	5/28 18:35	(切替)
南部平野部 北部平野部	波浪 波浪	強風 強風	5/28 21:57	(切替)
南部平野部 北部平野部		強風，波浪 強風，波浪	5/29 4:05	5/30 6:20
宮崎県		雷	5/30 16:45	5/30 20:40
宮崎県		乾燥	5/31 4:48	(翌月へ継続)

6月

地域	種類		発表日時	解除日時
	警報	注意報		
宮崎県		乾燥	5/31 4:48	6/2 20:35
南部平野部 北部平野部		強風 強風	6/3 5:05	(切替)
南部平野部 北部平野部		強風，波浪 強風，波浪	6/4 5:10	6/4 16:54
宮崎県		雷	6/5 13:05	(切替)
南部平野部 北部平野部 南部山沿い 北部山沿い		雷 雷 大雨，雷，洪水 大雨，雷，洪水	6/5 15:05	(切替)
北部平野部 北部山沿い		雷 雷	6/5 21:50	(切替)
北部平野部 北部山沿い		大雨，雷，洪水 雷	6/5 22:25	(切替)
北部平野部 北部山沿い		雷 雷	6/6 1:08	6/6 4:56
宮崎県		雷	6/6 11:00	(切替)
南部平野部 北部平野部 南部山沿い 北部山沿い		雷 雷 大雨，雷，洪水 大雨，雷，洪水	6/6 16:18	6/6 20:10
南部平野部 北部平野部		強風，波浪 強風，波浪	6/10 5:12	(切替)
南部平野部 北部平野部 南部山沿い 北部山沿い		雷，強風，波浪 雷，強風，波浪 雷 雷	6/10 10:53	6/10 22:41
宮崎県		雷	6/17 22:03	(切替)
宮崎県		雷	6/18 5:26	(切替)
南部平野部 北部平野部 南部山沿い 高千穂地区 椎葉・美郷地区		大雨，雷，洪水 大雨，雷，洪水 雷 雷 大雨，雷，洪水	6/18 10:14	(切替)
宮崎県		雷	6/18 13:46	6/18 16:43
宮崎県		濃霧	6/21 4:41	6/21 7:47
南部山沿い		雷	6/21 22:36	(切替)
南部平野部 北部平野部 南部山沿い 北部山沿い		雷，強風，波浪 雷，強風，波浪 雷 雷	6/22 5:11	(切替)
南部平野部 北部平野部 南部山沿い 北部山沿い		雷，強風，波浪 雷，強風，波浪 雷 雷	6/22 16:24	(切替)
南部平野部 北部平野部 南部山沿い 北部山沿い		雷，強風，波浪 雷，強風，波浪 大雨，雷，洪水 大雨，雷，洪水	6/22 19:04	(切替)

南部平野部 北部平野部 南部山沿い 北部山沿い		大雨，雷，強風，波浪，洪水 雷，強風，波浪 大雨，雷，洪水 大雨，雷，洪水	6/22 22:26	(切替)
南部平野部 北部平野部 南部山沿い		大雨，雷，強風，波浪，洪水 強風，波浪 大雨，雷，洪水	6/23 5:15	(切替)
南部平野部 北部平野部 南部山沿い 北部山沿い		大雨，雷，強風，波浪，洪水 雷，強風，波浪 大雨，雷，洪水 雷	6/23 11:09	(切替)
南部平野部 北部平野部 南部山沿い 北部山沿い		大雨，雷，強風，波浪，洪水 大雨，雷，強風，波浪，洪水 大雨，雷，洪水 大雨，雷，洪水	6/23 16:32	(切替)
南部平野部 北部平野部 南部山沿い 北部山沿い	 大雨，洪水 	大雨，雷，強風，波浪，洪水 大雨，雷，強風，波浪，洪水 雷 大雨，雷，洪水	6/23 20:50	(切替)
宮崎地区 日南・串間地区 延岡・日向地区 西都・高鍋地区 南部山沿い 北部山沿い	大雨，洪水 大雨，洪水 大雨，洪水 	雷，強風，波浪 大雨，雷，強風，波浪，洪水 大雨，雷，強風，波浪，洪水 雷，強風，波浪 雷 大雨，雷，洪水	6/23 22:00	(切替)
南部平野部 延岡・日向地区 西都・高鍋地区 小林・えびの地区 都城地区 北部山沿い	 大雨 	大雨，雷，強風，波浪 雷，強風，波浪 大雨，雷，強風，波浪 雷 大雨，雷 雷	6/24 1:50	(切替)
南部平野部 北部平野部		強風，波浪 強風，波浪	6/24 2:55	6/24 10:37
宮崎県		雷	6/27 10:33	(切替)
宮崎県		雷	6/27 22:04	(切替)
南部平野部 北部平野部 南部山沿い 北部山沿い		大雨，雷，洪水 雷 大雨，雷，洪水 雷	6/28 9:52	(切替)
宮崎県		雷	6/28 16:19	6/28 21:35
南部平野部 北部平野部 南部山沿い 北部山沿い		雷，強風 雷，強風 雷 雷	6/29 4:34	(切替)
南部平野部 北部平野部 南部山沿い 北部山沿い		雷，強風 雷，強風 大雨，雷，洪水 大雨，雷，洪水	6/29 16:00	(切替)
南部平野部 北部平野部 小林・えびの地区 都城地区 北部山沿い		雷，強風 雷，強風 大雨，雷 雷 大雨，雷，洪水	6/30 6:47	(切替)
南部平野部 北部平野部 南部山沿い 北部山沿い		雷，強風 雷，強風 雷 雷	6/30 12:22	(切替)
南部平野部 北部平野部		強風 強風	6/30 17:37	(翌月へ継続)

7月

地域	種類		発表日時	解除日時
	警報	注意報		
南部平野部 北部平野部		強風 強風	6/30 17:37	(前月の最終)
南部平野部 北部平野部 南部山沿い 北部山沿い		雷，強風，波浪 雷，強風，波浪 雷 雷	7/1 4:20	(切替)
宮崎地区 日南・串間地区 北部平野部 南部山沿い 北部山沿い		雷，強風，波浪 大雨，雷，強風，波浪，洪水 雷，強風，波浪 大雨，雷，洪水 大雨，雷，洪水	7/1 11:09	(切替)
南部平野部 北部平野部 小林・えびの地区 都城地区 北部山沿い		雷，強風，波浪 強風，波浪 大雨，雷 雷 大雨	7/1 18:45	7/2 2:19
北部平野部 北部山沿い		雷 雷	7/4 12:40	(切替)
宮崎県		雷	7/4 21:50	(切替)
南部平野部 北部平野部 小林・えびの地区 都城地区 高千穂地区 椎葉・美郷地区		大雨，雷，強風，洪水 大雨，雷，強風，洪水 雷 大雨，雷，洪水 雷 大雨，雷，洪水	7/5 7:51	(切替)
南部平野部 北部平野部 南部山沿い 北部山沿い		雷，強風 雷，強風 雷 雷	7/5 14:36	7/5 22:00
宮崎県		濃霧	7/6 5:24	7/6 7:50
南部山沿い 北部山沿い		雷 雷	7/7 12:12	(切替)
南部山沿い 北部山沿い		大雨，雷，洪水 雷	7/7 13:40	(切替)
北部平野部 南部山沿い 北部山沿い		強風 雷 雷	7/7 15:09	(切替)
北部平野部		強風	7/7 21:26	7/8 3:10
北部平野部		強風	7/8 5:15	7/8 16:43
南部平野部 北部平野部		強風 強風	7/9 4:48	(切替)
南部平野部 北部平野部 南部山沿い 北部山沿い		雷，強風 雷，強風 雷 雷	7/10 4:12	(切替)

宮崎県		雷	7/10 18:30	(切替)
南部平野部 北部平野部 小林・えびの地区 都城地区 北部山沿い		雷 雷 大雨，雷，洪水 雷 雷	7/10 19:49	(切替)
宮崎県		雷	7/10 22:55	(切替)
南部平野部 北部平野部 南部山沿い 北部山沿い		雷 雷 雷 大雨，雷，洪水	7/11 1:06	(切替)
宮崎県		雷	7/11 8:35	(切替)
南部平野部 北部平野部 南部山沿い 北部山沿い		雷 雷 大雨，雷，洪水 大雨，雷，洪水	7/11 12:25	7/11 20:11
北部平野部		強風	7/12 8:17	7/12 15:55
北部平野部		強風	7/12 20:44	7/13 3:29
北部平野部		強風	7/13 8:04	(切替)
北部平野部 北部山沿い		雷，強風 雷	7/13 15:50	7/13 20:30
宮崎地区 北部平野部		強風 強風	7/15 6:05	(切替)
宮崎地区 日南・串間地区 北部平野部 南部山沿い 北部山沿い		雷，強風 雷 雷，強風 雷 雷	7/15 14:47	7/15 20:30
宮崎県		雷	7/16 5:00	7/16 18:50
南部山沿い 北部山沿い		雷 雷	7/17 10:10	7/17 19:23
南部平野部 北部平野部 南部山沿い 北部山沿い		雷，強風 雷，強風 雷 雷	7/20 5:06	(切替)
南部平野部 北部平野部 南部山沿い 高千穂地区 椎葉・美郷地区		雷，強風 雷，強風 雷 大雨，雷，洪水 雷	7/20 15:52	(切替)
宮崎県		雷	7/20 18:58	(切替)
南部平野部 北部平野部 南部山沿い 北部山沿い		雷，強風 雷，強風 雷 雷	7/21 4:21	(切替)
南部平野部 北部平野部 南部山沿い 高千穂地区 椎葉・美郷地区		雷，強風 雷，強風 雷 大雨，雷，洪水 雷	7/21 16:12	(切替)
南部平野部 北部平野部 南部山沿い 北部山沿い		雷，強風 雷，強風 雷 雷	7/21 20:06	(切替)

宮崎地区 日南・串間地区 北部平野部 南部山沿い 北部山沿い		雷 雷，強風 雷 雷 大雨，雷，洪水	7/22 1:18	(切替)
宮崎地区 日南・串間地区 北部平野部 南部山沿い 高千穂地区 椎葉・美郷地区	大雨，洪水	雷 雷，強風 雷 雷 雷 大雨，雷，洪水	7/22 5:20	(切替)
宮崎地区 日南・串間地区 北部平野部 南部山沿い 北部山沿い		雷 雷，強風 雷 雷 雷	7/22 8:55	(切替)
宮崎県		雷	7/22 10:28	7/22 12:07
宮崎県		雷	7/24 14:55	(切替)
南部平野部 北部平野部 南部山沿い 北部山沿い		雷，強風 雷，強風 雷 雷	7/25 4:51	(切替)
南部平野部 北部平野部 南部山沿い 北部山沿い		雷，強風 雷，強風 大雨，雷，洪水 大雨，雷，洪水	7/25 6:13	(切替)
南部平野部 北部平野部 南部山沿い 北部山沿い		雷，強風 大雨，雷，強風，洪水 大雨，雷，洪水 大雨，雷，洪水	7/25 8:25	(切替)
南部平野部 北部平野部 南部山沿い 北部山沿い		大雨，雷，強風，洪水 大雨，雷，強風，洪水 大雨，雷，洪水 大雨，雷，洪水	7/25 10:19	(切替)
南部平野部 北部平野部 南部山沿い 北部山沿い		雷 雷 大雨，雷，洪水 大雨，雷，洪水	7/25 17:20	(切替)
宮崎県		雷	7/25 21:15	(切替)
南部平野部 北部平野部 南部山沿い 高千穂地区 椎葉・美郷地区		雷 雷 大雨，雷 雷 大雨，雷	7/26 7:03	(切替)
南部平野部 北部平野部 小林・えびの地区 都城地区 高千穂地区 椎葉・美郷地区		雷 雷 大雨，雷，洪水 大雨，雷 雷 大雨，雷	7/26 14:58	7/26 21:22
都城地区		大雨，雷，洪水	7/27 13:47	(切替)
南部山沿い		大雨，雷，洪水	7/27 16:48	7/27 21:31
北部平野部 南部山沿い 北部山沿い		雷 雷 雷	7/29 5:04	(切替)
宮崎県		雷	7/29 13:02	7/29 15:10
南部山沿い 北部山沿い		雷 雷	7/31 16:44	7/31 21:39

8月

地域	種類		発表日時	解除日時
	警報	注意報		
北部平野部 北部山沿い		雷 雷	8/1 14:39	(切替)
北部平野部 高千穂地区 椎葉・美郷地区		雷 大雨，雷，洪水 雷	8/1 17:06	8/1 22:06
南部山沿い		雷	8/2 14:22	(切替)
南部山沿い		大雨，雷，洪水	8/2 17:33	8/2 21:21
南部平野部		雷	8/3 3:19	8/3 6:53
宮崎県		雷	8/3 10:20	(切替)
南部平野部 北部平野部 南部山沿い 北部山沿い		雷 雷 雷 大雨，雷，洪水	8/3 14:31	8/3 19:55
南部平野部		強風，波浪	8/4 16:30	(切替)
南部平野部 北部平野部 南部山沿い 北部山沿い		雷，強風，波浪 雷，強風，波浪 雷 雷	8/5 6:15	(切替)
南部平野部 北部平野部 南部山沿い 北部山沿い		大雨，雷，強風，波浪，洪水 大雨，雷，強風，波浪，洪水 雷 雷	8/5 11:26	(切替)
南部平野部 北部平野部 南部山沿い 北部山沿い		雷，強風，波浪 大雨，雷，強風，波浪，洪水 雷 大雨，雷，洪水	8/6 2:34	(切替)
南部平野部 北部平野部 南部山沿い 北部山沿い		大雨，雷，強風，波浪，洪水 大雨，雷，波浪，洪水 雷 雷	8/6 5:06	(切替)
宮崎地区 日南・串間地区 北部平野部 南部山沿い 北部山沿い		大雨，雷，強風，波浪 雷，強風，波浪 大雨，雷，波浪，洪水 雷 大雨，雷，洪水	8/6 9:15	(切替)
南部平野部 北部平野部 南部山沿い 北部山沿い		雷，強風，波浪 雷，波浪 雷 雷	8/6 12:28	(切替)
南部平野部 北部平野部 南部山沿い 北部山沿い		雷，波浪 雷，波浪 雷 雷	8/7 0:38	(切替)
南部平野部 北部平野部 南部山沿い 北部山沿い		雷，波浪 雷，波浪 雷 雷	8/7 5:05	(切替)

南部平野部 北部平野部 南部山沿い 北部山沿い		雷，波浪 雷，波浪 雷 雷	8/7 10:36	(切替)
南部平野部 北部平野部		波浪 波浪	8/7 19:14	(切替)
南部平野部 北部平野部 南部山沿い 北部山沿い		雷，波浪 雷，波浪 雷 雷	8/8 10:29	(切替)
南部平野部 北部平野部 南部山沿い 北部山沿い		大雨，雷，強風，波浪，洪水 雷，波浪 雷 雷	8/8 19:12	(切替)
南部平野部 北部平野部 南部山沿い 北部山沿い		大雨，雷，波浪，洪水 大雨，雷，波浪，洪水 雷 大雨，雷，洪水	8/9 3:45	(切替)
南部平野部 北部平野部 南部山沿い 北部山沿い		大雨，雷，強風，波浪，洪水 大雨，雷，強風，波浪，洪水 雷 大雨，雷，洪水	8/9 6:25	(切替)
宮崎地区 日南・串間地区 北部平野部 南部山沿い 北部山沿い		大雨，雷，強風，波浪，洪水 雷，強風，波浪 大雨，雷，強風，波浪，洪水 雷 大雨，雷，洪水	8/9 11:17	(切替)
南部平野部 北部平野部 南部山沿い 北部山沿い		大雨，雷，強風，波浪，洪水 大雨，雷，強風，波浪，洪水 雷 大雨，雷，洪水	8/9 12:41	(切替)
南部平野部 北部平野部 南部山沿い 北部山沿い		大雨，雷，強風，波浪 雷，強風，波浪 雷 雷	8/9 16:12	(切替)
南部平野部 北部平野部 南部山沿い 北部山沿い		大雨，雷，強風，波浪，洪水 雷，強風，波浪 雷 雷	8/9 17:29	(切替)
南部平野部 北部平野部		強風，波浪 強風，波浪	8/9 23:20	(切替)
南部平野部 延岡・日向地区 西都・高鍋地区 南部山沿い 北部山沿い		雷，強風，波浪 大雨，雷，強風，波浪，洪水 雷，強風，波浪 雷 雷	8/10 10:09	(切替)
南部平野部 延岡・日向地区 西都・高鍋地区 小林・えびの地区 都城地区 高千穂地区 椎葉・美郷地区		大雨，雷，強風，波浪，洪水 大雨，雷，強風，波浪，洪水 雷，強風，波浪 雷 大雨，雷，洪水 雷 大雨，雷，洪水	8/10 11:50	(切替)
南部平野部 北部平野部 南部山沿い 北部山沿い		大雨，雷，波浪，洪水 大雨，雷，波浪，洪水 大雨，雷，洪水 大雨，雷，洪水	8/10 16:04	(切替)

南部平野部 延岡・日向地区 西都・高鍋地区 南部山沿い 北部山沿い	大雨，洪水	大雨，雷，波浪，洪水 雷，波浪 大雨，雷，波浪，洪水 大雨，雷，洪水 大雨，雷，洪水	8/10 17:16	(切替)
宮崎地区 北部平野部 北部山沿い		大雨 大雨，雷，洪水 大雨，雷，洪水	8/10 20:25	8/10 23:05
北部平野部 南部山沿い 北部山沿い		雷 雷 雷	8/11 12:15	8/11 20:35
南部平野部 北部平野部		強風 強風	8/12 6:08	(切替)
南部平野部 北部平野部 南部山沿い 北部山沿い		雷，強風 雷，強風 雷 雷	8/12 10:25	(切替)
南部平野部 北部平野部 南部山沿い 北部山沿い		雷，強風 雷，強風 雷 雷	8/12 16:21	(切替)
南部平野部		強風	8/13 6:08	(切替)
南部平野部		強風	8/13 13:10	(切替)
南部平野部		強風	8/13 16:03	8/13 20:12
宮崎県		雷	8/15 3:10	(切替)
北部平野部 北部山沿い		雷 雷	8/15 16:45	8/15 21:17
北部平野部 北部山沿い		雷 雷	8/16 20:04	(切替)
北部平野部 北部山沿い		大雨，雷，洪水 雷	8/16 23:29	(切替)
南部平野部 延岡・日向地区 西都・高鍋地区 南部山沿い 北部山沿い	大雨，洪水	雷 雷 大雨，雷，洪水 雷 雷	8/17 0:57	(切替)
南部平野部 延岡・日向地区 西都・高鍋地区 南部山沿い 北部山沿い	大雨，洪水	雷 雷 大雨，雷，洪水 雷 大雨，雷，洪水	8/17 4:56	(切替)
南部平野部 北部平野部 南部山沿い 北部山沿い		雷 大雨，雷 雷 雷	8/17 7:07	(切替)
宮崎県		雷	8/17 10:47	8/17 16:13
南部平野部		強風	8/18 11:00	(切替)
宮崎地区 日南・串間地区 北部平野部		大雨，雷，強風，洪水 雷，強風 雷	8/18 14:45	(切替)
南部平野部 北部平野部		雷，強風 雷	8/18 17:30	(切替)
南部平野部 北部平野部		雷，強風 雷	8/18 20:53	(切替)
南部平野部 都城地区		雷 雷	8/19 5:02	(切替)
南部平野部		雷	8/19 16:26	8/19 21:25
南部山沿い 北部山沿い		雷 雷	8/20 14:21	(切替)

南部山沿い 北部山沿い		大雨，雷，洪水 雷	8/20 15:24	(切替)
南部山沿い 北部山沿い		大雨，雷，洪水 大雨，雷，洪水	8/20 17:22	(切替)
日南・串間地区		高潮	8/20 22:02	(切替)
日南・串間地区		高潮	8/21 17:05	(切替)
日南・串間地区		高潮	8/22 16:25	(切替)
宮崎県		雷	8/23 13:20	8/23 20:15
北部平野部		強風	8/28 7:05	(切替)
北部平野部 北部山沿い		雷，強風 雷	8/28 15:54	(切替)
延岡・日向地区 西都・高鍋地区		大雨，雷，強風，洪水 強風	8/28 18:24	(切替)
南部平野部 延岡・日向地区 西都・高鍋地区 南部山沿い 北部山沿い		雷 大雨，雷 雷 雷 雷	8/28 23:25	(切替)
宮崎県		雷	8/29 4:33	(切替)
南部平野部 北部平野部 小林・えびの地区 都城地区 北部山沿い		大雨，雷，洪水 雷 雷 大雨，雷，洪水 雷	8/29 13:38	(切替)
南部平野部 北部平野部 小林・えびの地区 都城地区 北部山沿い		雷 雷 雷 大雨，雷，洪水 雷	8/29 16:25	(切替)
南部平野部 北部平野部 南部山沿い 北部山沿い		雷 雷 大雨，雷，洪水 雷	8/29 20:46	8/30 0:07
宮崎県		雷	8/30 12:10	(切替)
南部平野部 北部平野部 南部山沿い 北部山沿い		雷 雷 大雨，雷，洪水 大雨，雷，洪水	8/30 15:25	(切替)
南部平野部 北部平野部 小林・えびの地区 都城地区 北部山沿い	大雨，洪水	雷 雷 大雨，雷，洪水 雷 大雨，雷，洪水	8/30 16:10	(切替)
南部平野部 北部平野部 南部山沿い 北部山沿い		雷 雷 大雨，雷，洪水 大雨，雷，洪水	8/30 18:20	(切替)
宮崎地区 日南・串間地区 北部平野部 南部山沿い 北部山沿い		大雨，雷，洪水 雷 雷 大雨，雷，洪水 大雨，雷，洪水	8/30 19:55	(切替)
南部平野部 南部山沿い		大雨，雷，洪水 大雨，雷，洪水	8/30 21:54	8/30 23:17
宮崎県		雷	8/31 12:54	(切替)
南部平野部 北部平野部 南部山沿い 北部山沿い		雷 雷 大雨，雷，洪水 雷	8/31 15:39	8/31 21:13

9月

地域	種類		発表日時	解除日時
	警報	注意報		
南部山沿い 北部山沿い		雷 雷	9/1 15:07	9/1 20:30
宮崎県		雷	9/2 20:02	(切替)
南部平野部 北部平野部 南部山沿い 北部山沿い		大雨，雷，洪水 雷 雷 雷	9/2 23:35	(切替)
宮崎地区 日南・串間地区 延岡・日向地区 西都・高鍋地区		雷，波浪 大雨，雷，波浪，洪水 大雨，雷，波浪，洪水 雷，波浪	9/3 6:32	(切替)
南部平野部 北部平野部		波浪 雷，波浪	9/3 10:32	(切替)
南部平野部 北部平野部 南部山沿い 北部山沿い		雷，波浪 雷，波浪 雷 雷	9/3 14:58	(切替)
南部平野部 延岡・日向地区 西都・高鍋地区 南部山沿い 北部山沿い		雷，波浪 大雨，雷，波浪，洪水 雷，波浪 雷 大雨，雷，洪水	9/3 15:29	(切替)
南部平野部 北部平野部 南部山沿い 北部山沿い		雷，波浪 大雨，雷，波浪，洪水 雷 大雨，雷，洪水	9/3 19:45	(切替)
南部平野部 北部平野部 南部山沿い 北部山沿い		大雨，雷，波浪，洪水 大雨，雷，波浪，洪水 雷 大雨，雷，洪水	9/3 20:15	(切替)
宮崎地区 日南・串間地区 北部平野部 南部山沿い 北部山沿い		雷，波浪 雷，強風，波浪 大雨，雷，波浪，洪水 雷 雷	9/4 4:45	(切替)
宮崎地区 日南・串間地区 北部平野部 南部山沿い 北部山沿い		雷，波浪 雷，強風，波浪 雷，波浪 雷 雷	9/4 10:35	(切替)
宮崎地区 日南・串間地区 北部平野部		波浪 強風，波浪 波浪	9/4 16:37	(切替)
宮崎地区 日南・串間地区 北部平野部		雷，波浪 雷，強風，波浪 波浪	9/4 22:39	(切替)
宮崎地区 日南・串間地区 北部平野部		雷，波浪 雷，強風，波浪 雷，波浪	9/5 0:27	(切替)

宮崎地区 日南・串間地区 北部平野部		波浪 強風，波浪 波浪	9/5 8:58	(切替)
宮崎地区 日南・串間地区 北部平野部		波浪 強風，波浪 波浪	9/6 23:30	(切替)
南部平野部 北部平野部		強風，波浪 強風，波浪	9/7 5:12	(切替)
宮崎地区 日南・串間地区 北部平野部		強風，波浪 強風，波浪，高潮 強風，波浪	9/7 13:25	(切替)
宮崎地区 日南・串間地区 北部平野部		波浪 波浪，高潮 強風，波浪	9/8 4:56	(切替)
宮崎地区 日南・串間地区 北部平野部		波浪 波浪，高潮 強風，波浪	9/8 16:47	(切替)
南部平野部 北部平野部		波浪 強風，波浪	9/8 21:59	9/9 2:32
南部平野部		強風	9/12 4:05	(切替)
南部平野部 北部平野部		強風 強風	9/12 10:28	(切替)
南部平野部 北部平野部 南部山沿い 北部山沿い		強風 強風 雷 雷	9/12 13:50	(切替)
南部平野部 北部平野部		強風 強風	9/12 18:32	9/12 22:32
南部平野部 北部平野部		強風 強風	9/15 16:43	9/16 15:56
南部平野部 北部平野部		強風，波浪 強風，波浪	9/17 16:33	(切替)
宮崎地区 日南・串間地区 北部平野部		強風，波浪 強風，波浪，高潮 強風，波浪	9/18 16:03	(切替)
宮崎地区 日南・串間地区 北部平野部 南部山沿い 北部山沿い		強風，波浪，乾燥 強風，波浪，高潮，乾燥 強風，波浪，乾燥 乾燥 乾燥	9/19 4:48	(切替)
宮崎地区 日南・串間地区 北部平野部 南部山沿い 北部山沿い		波浪，乾燥 波浪，高潮，乾燥 波浪，乾燥 乾燥 乾燥	9/20 6:30	(切替)
宮崎地区 日南・串間地区 北部平野部 南部山沿い 北部山沿い		波浪，乾燥 波浪，高潮，乾燥 波浪，乾燥 乾燥 乾燥	9/20 16:06	(切替)
南部平野部 北部平野部 南部山沿い 北部山沿い		波浪，乾燥 波浪，乾燥 乾燥 乾燥	9/20 20:40	(切替)

南部平野部 北部平野部 南部山沿い 北部山沿い		波浪，乾燥 波浪，乾燥 乾燥 乾燥	9/21 4:35	(切替)
南部平野部 北部平野部		雷，波浪 雷，波浪	9/21 23:01	(切替)
宮崎地区 日南・串間地区 北部平野部		雷，波浪 大雨，雷，波浪，洪水 雷，波浪	9/22 0:41	(切替)
南部平野部 北部平野部		波浪 波浪	9/22 4:27	(切替)
南部平野部 北部平野部		波浪 波浪	9/22 13:50	9/22 21:36
都城地区		大雨，雷，洪水	9/25 18:52	9/25 23:25
宮崎県		濃霧	9/26 5:40	9/26 9:21
南部平野部 北部平野部 南部山沿い 北部山沿い		雷 雷 大雨，雷，洪水 雷	9/26 12:56	9/26 15:36
南部平野部 延岡・日向地区 西都・高鍋地区		雷 大雨，雷，洪水 雷	9/27 10:19	(切替)
南部平野部 延岡・日向地区 西都・高鍋地区		雷 大雨，雷，洪水 雷	9/27 16:34	9/27 21:50
宮崎県		雷	9/28 16:30	(切替)
宮崎地区 日南・串間地区 北部平野部 南部山沿い 北部山沿い		雷 大雨，雷，洪水 雷 雷 雷	9/29 3:18	(切替)
宮崎地区 日南・串間地区 北部平野部 南部山沿い 北部山沿い		雷 大雨，雷，洪水 雷 雷 雷	9/29 5:13	(切替)
宮崎県		大雨，雷，洪水	9/29 14:13	(切替)
宮崎県		雷	9/29 21:10	(切替)
宮崎地区 日南・串間地区 延岡・日向地区 西都・高鍋地区 南部山沿い 北部山沿い		大雨，雷，洪水 雷 雷 大雨，雷，洪水 雷 雷	9/30 13:11	(切替)
南部平野部 北部平野部 小林・えびの地区 都城地区 北部山沿い		雷 大雨，雷，洪水 大雨，雷，洪水 雷 大雨，雷，洪水	9/30 15:57	(切替)
宮崎県		大雨，雷，洪水	9/30 19:14	9/30 22:50

10月

地域	種類		発表日時	解除日時
	警報	注意報		
延岡・日向地区 西都・高鍋地区		大雨，雷，洪水 雷	10/1 17:28	10/1 20:19
南部平野部 北部平野部		強風 強風	10/1 22:32	(切替)
南部平野部 北部平野部 南部山沿い 北部山沿い		雷，強風，波浪 雷，強風，波浪 雷 雷	10/2 4:52	(切替)
南部平野部 北部平野部 南部山沿い 北部山沿い		大雨，雷，強風，波浪，洪水 大雨，雷，強風，波浪，洪水 大雨，雷，洪水 大雨，雷，洪水	10/2 11:08	(切替)
南部平野部 延岡・日向地区 西都・高鍋地区 南部山沿い 高千穂地区 椎葉・美郷地区	 大雨，洪水 大雨，洪水	大雨，雷，強風，波浪，洪水 雷，強風，波浪 大雨，雷，強風，波浪，洪水 大雨，雷，洪水 大雨，雷，洪水 雷	10/2 17:15	(切替)
南部平野部 北部平野部 南部山沿い 北部山沿い		雷，強風，波浪 大雨，雷，強風，波浪，洪水 雷 大雨，雷，洪水	10/2 18:49	(切替)
南部平野部 北部平野部 椎葉・美郷地区		強風，波浪 大雨，強風，波浪 大雨	10/2 21:56	(切替)
南部平野部 北部平野部		強風，波浪 強風，波浪	10/2 23:49	(切替)
北部平野部		強風	10/3 4:51	10/3 8:31
南部平野部 北部平野部		強風，波浪 強風，波浪	10/5 4:25	(切替)
南部平野部 北部平野部 南部山沿い 北部山沿い		強風，波浪 強風，波浪 強風 強風	10/7 5:04	(切替)
南部平野部 北部平野部 南部山沿い 北部山沿い	波浪 波浪	強風 強風 強風 強風	10/7 8:08	(切替)
南部平野部 北部平野部 南部山沿い 北部山沿い	暴風，波浪 暴風，波浪	大雨，雷，洪水，高潮 大雨，雷，洪水，高潮 大雨，雷，強風，洪水 大雨，雷，強風，洪水	10/7 11:15	(切替)
南部平野部 北部平野部 小林・えびの地区 都城地区 北部山沿い	暴風，波浪 暴風，波浪 暴風	大雨，雷，洪水，高潮 大雨，雷，洪水，高潮 大雨，雷，強風，洪水 大雨，雷，洪水 大雨，雷，強風，洪水	10/7 14:15	(切替)

南部平野部 北部平野部 小林・えびの地区 都城地区 北部山沿い	暴風，波浪 暴風，波浪 暴風	大雨，雷，洪水，高潮 大雨，雷，洪水，高潮 大雨，雷，強風，洪水 大雨，雷，洪水 大雨，雷，強風，洪水	10/7 18:24	(切替)
南部平野部 北部平野部 小林・えびの地区 都城地区 北部山沿い	暴風，波浪 暴風，波浪	大雨 大雨 強風 大雨，強風 強風	10/7 21:43	(切替)
南部平野部 北部平野部 南部山沿い 北部山沿い	波浪 波浪	強風 強風 強風 強風	10/8 0:55	(切替)
南部平野部 北部平野部		強風，波浪 強風，波浪	10/8 4:27	(切替)
南部平野部 北部平野部		強風 強風	10/8 14:15	(切替)
南部平野部 北部平野部		強風 強風	10/9 5:06	10/9 21:45
宮崎県		乾燥	10/15 4:40	10/16 21:39
宮崎県		乾燥	10/18 6:11	(切替)
宮崎県		乾燥	10/20 17:06	(切替)
南部平野部 北部平野部 南部山沿い 北部山沿い		乾燥 乾燥 乾燥 乾燥，霜	10/20 23:35	(切替)
宮崎県		乾燥	10/21 6:45	(切替)
南部平野部 北部平野部 南部山沿い 北部山沿い		乾燥 乾燥 乾燥 乾燥，霜	10/21 11:07	(切替)
南部平野部 北部平野部 南部山沿い 北部山沿い		強風，波浪，乾燥 乾燥 乾燥 乾燥	10/22 4:55	(切替)
宮崎県		乾燥	10/22 16:44	(切替)
南部平野部		強風	10/23 16:45	(切替)
南部平野部		強風，波浪	10/24 11:03	(切替)
南部平野部 北部平野部		強風，波浪 強風，波浪	10/25 11:01	(切替)
南部平野部 北部平野部 南部山沿い		雷，強風，波浪 雷，強風，波浪 雷	10/25 14:00	(切替)
南部平野部 北部平野部 南部山沿い		大雨，雷，強風，波浪，洪水 雷，強風，波浪 雷	10/25 16:17	(切替)
南部平野部 北部平野部 南部山沿い		大雨，雷，強風，波浪，洪水 雷，強風，波浪 雷	10/25 19:33	(切替)
宮崎地区 日南・串間地区 北部平野部		強風，波浪 大雨，強風，波浪，洪水 強風，波浪	10/25 22:45	(切替)
南部平野部 北部平野部		強風，波浪 強風，波浪	10/26 4:59	(切替)
南部平野部 北部平野部		強風，波浪 強風，波浪	10/26 16:52	(切替)
南部平野部 北部平野部		波浪 強風，波浪	10/26 23:42	10/27 4:49
宮崎県		濃霧	10/29 6:36	10/29 9:27
宮崎県		濃霧	10/30 3:19	10/30 9:39

11月

地域	種類		発表日時	解除日時
	警報	注意報		
宮崎県		雷	11/1 5:10	(切替)
南部平野部 北部平野部 南部山沿い 北部山沿い		大雨，雷，洪水 雷 大雨，雷，洪水 雷	11/1 10:52	(切替)
北部平野部		強風	11/1 15:50	(切替)
南部平野部 北部平野部		強風 強風	11/1 23:07	(切替)
南部平野部 北部平野部 小林・えびの地区		強風，波浪 強風，波浪 強風	11/2 4:51	(切替)
南部平野部 北部平野部 小林・えびの地区 都城地区 北部山沿い		強風，波浪，霜 強風，波浪，霜 強風，霜 霜 霜	11/2 10:01	(切替)
南部平野部 北部平野部 南部山沿い 北部山沿い		強風，波浪，霜 強風，波浪，霜 霜 霜	11/2 20:35	11/3 6:46
宮崎県		霜	11/3 10:34	(切替)
宮崎県		乾燥	11/4 6:35	(切替)
南部平野部 北部平野部 南部山沿い 北部山沿い		乾燥 乾燥 乾燥，霜 乾燥，霜	11/4 10:49	(切替)
宮崎県		乾燥	11/5 6:36	(切替)
宮崎県		乾燥	11/5 17:30	11/6 4:55
南部山沿い		濃霧	11/7 4:14	11/7 9:28
南部山沿い		濃霧	11/10 1:46	11/10 4:42
宮崎県		雷	11/10 9:46	(切替)
南部平野部 北部平野部 南部山沿い 北部山沿い		大雨，雷，洪水 大雨，雷，洪水 雷 雷	11/10 10:42	(切替)
宮崎県		大雨，雷，洪水	11/10 22:35	(切替)
宮崎地区 日南・串間地区 北部平野部 南部山沿い 北部山沿い		雷，強風，波浪 大雨，雷，強風，波浪 雷，強風，波浪 雷 雷	11/11 3:42	(切替)
宮崎地区 日南・串間地区 北部平野部 南部山沿い 北部山沿い		雷，強風，波浪 大雨，雷，強風，波浪 雷，強風，波浪 大雨，雷，洪水 雷	11/11 13:19	(切替)
南部平野部 北部平野部		強風，波浪 強風，波浪	11/11 16:00	(切替)

南部平野部 北部平野部		強風，波浪 強風，波浪	11/12 5:26	(切替)
南部平野部 北部平野部		強風，波浪 強風，波浪	11/12 11:06	(切替)
南部平野部 北部平野部		強風，波浪 強風，波浪	11/12 17:36	(切替)
南部平野部 北部平野部 南部山沿い 北部山沿い		雷，強風，波浪 雷，強風，波浪 雷 雷	11/13 10:53	(切替)
南部平野部 北部平野部 南部山沿い 北部山沿い		大雨，雷，強風，波浪，洪水 雷，強風，波浪 雷 雷	11/13 11:17	(切替)
南部平野部 北部平野部 南部山沿い 北部山沿い		大雨，雷，強風，波浪，洪水 大雨，雷，強風，波浪，洪水 雷 雷	11/13 13:02	(切替)
南部平野部 北部平野部 南部山沿い 北部山沿い	大雨，洪水	雷，強風，波浪 大雨，雷，強風，波浪，洪水 雷 雷	11/13 14:05	(切替)
宮崎地区 日南・串間地区 延岡・日向地区 西都・高鍋地区 南部山沿い 北部山沿い	大雨，洪水	大雨，雷，強風，波浪，洪水 大雨，雷，強風，波浪 大雨，雷，強風，波浪，洪水 雷，強風，波浪 雷 大雨，雷，洪水	11/13 17:04	(切替)
宮崎地区 日南・串間地区 延岡・日向地区 西都・高鍋地区 南部山沿い 高千穂地区 椎葉・美郷地区	大雨，洪水 大雨，洪水	大雨，雷，強風，波浪，洪水 大雨，雷，強風，波浪 雷，強風，波浪 大雨，雷，強風，波浪，洪水 雷 大雨，雷，洪水 雷	11/13 18:58	(切替)
南部平野部 北部平野部 南部山沿い 北部山沿い		大雨，雷，強風，波浪 大雨，雷，強風，波浪 雷 大雨，雷	11/13 21:08	(切替)
南部平野部 北部平野部 南部山沿い 北部山沿い		雷，強風，波浪 雷，強風，波浪 雷 雷	11/13 23:47	(切替)
北部平野部		強風	11/14 3:51	(切替)
北部平野部 南部山沿い 北部山沿い		強風 霜 霜	11/14 10:43	(切替)
南部山沿い 北部山沿い		霜 霜	11/14 20:38	11/15 5:45
北部山沿い		霜	11/15 16:16	(切替)
南部平野部 北部平野部		強風 強風	11/16 4:52	(切替)
南部平野部 北部平野部		強風，波浪 強風，波浪	11/16 16:28	(切替)
南部平野部 北部平野部		強風，波浪 強風，波浪	11/17 4:53	(切替)

南部平野部 北部平野部 南部山沿い 北部山沿い		強風，波浪，霜 強風，波浪，霜 霜 霜	11/17 11:02	(切替)
南部平野部 北部平野部 南部山沿い 北部山沿い		強風，霜 強風，霜 霜 霜	11/18 3:08	(切替)
南部平野部 北部平野部		強風 強風	11/18 6:45	(切替)
南部平野部 北部平野部 南部山沿い 北部山沿い		強風，霜 強風，霜 霜 霜	11/18 10:47	(切替)
宮崎県		霜	11/18 16:44	11/19 7:13
南部山沿い 北部山沿い		霜 霜	11/19 10:49	(切替)
南部平野部 北部平野部 南部山沿い 北部山沿い		強風 強風 霜 霜	11/19 15:38	11/20 5:15
北部山沿い		霜	11/20 10:51	11/21 4:50
北部山沿い		霜	11/21 10:45	11/22 4:48
南部山沿い 北部山沿い		霜 霜	11/22 15:43	(切替)
宮崎地区		濃霧	11/23 7:22	(切替)
北部山沿い		霜	11/23 9:31	(切替)
南部山沿い 北部山沿い		霜 霜	11/23 23:19	11/24 4:50
宮崎県		濃霧	11/25 0:11	(切替)
北部山沿い		霜	11/25 10:14	(切替)
南部山沿い 北部山沿い		濃霧 濃霧	11/26 4:54	(切替)
宮崎県		濃霧	11/26 5:18	(切替)
南部山沿い 北部山沿い		霜 霜	11/26 9:50	11/27 8:00
南部平野部 北部平野部		強風 強風	11/28 4:52	(切替)
宮崎地区 日南・串間地区 北部平野部		強風，濃霧 強風 強風	11/28 7:41	(切替)
南部平野部 北部平野部		強風 強風	11/28 8:45	(切替)
南部平野部 北部平野部		強風，波浪 強風	11/28 20:21	(切替)
南部平野部 北部平野部		強風，波浪 強風，波浪	11/29 6:42	(切替)
南部平野部 北部平野部		波浪 波浪	11/29 10:56	(切替)
南部山沿い 北部山沿い		霜 霜	11/29 15:41	(切替)
北部平野部 南部山沿い 北部山沿い		波浪 霜 霜	11/29 19:50	(切替)
南部平野部 北部平野部 南部山沿い 北部山沿い		濃霧 波浪 濃霧，霜 霜	11/29 22:33	(切替)
南部平野部 南部山沿い		濃霧 濃霧	11/30 4:38	11/30 6:50

12月

地域	種類		発表日時	解除日時
	警報	注意報		
南部平野部 北部平野部		強風 強風	12/1 15:25	(切替)
南部平野部 北部平野部		強風 強風	12/2 5:05	12/2 9:31
南部平野部 北部平野部		強風，波浪 強風，波浪	12/3 4:40	12/4 10:54
南部平野部 北部平野部 小林・えびの地区		強風 強風 強風	12/5 4:56	(切替)
南部平野部 北部平野部 小林・えびの地区		強風 強風 強風	12/5 18:32	(切替)
延岡・日向地区		強風	12/6 3:26	(切替)
南部平野部 延岡・日向地区 西都・高鍋地区 南部山沿い 北部山沿い		乾燥 強風，乾燥 乾燥 乾燥 乾燥	12/6 10:40	(切替)
宮崎県		乾燥	12/6 23:04	12/7 22:55
宮崎県		乾燥	12/8 14:01	12/9 2:47
南部山沿い		濃霧	12/9 23:34	12/10 5:12
南部平野部 北部平野部 南部山沿い 北部山沿い		雷，強風 雷，強風 雷 雷	12/10 16:29	(切替)
南部平野部 北部平野部		強風 強風	12/11 5:01	12/11 20:40
南部平野部 北部平野部		強風 強風	12/15 17:38	(切替)
南部平野部 北部平野部		強風 強風	12/16 16:25	12/17 8:40
南部平野部 北部平野部		強風 強風	12/18 3:55	(切替)
南部平野部 北部平野部 南部山沿い 北部山沿い		強風，乾燥 強風，乾燥 乾燥 乾燥	12/18 7:30	(切替)
南部平野部 北部平野部 南部山沿い 北部山沿い		強風，乾燥 強風，乾燥 乾燥 乾燥	12/18 14:33	(切替)
南部平野部 北部平野部 南部山沿い 北部山沿い		強風，乾燥 強風，乾燥 乾燥 乾燥	12/18 22:05	(切替)
南部平野部 北部平野部 南部山沿い 北部山沿い		強風，乾燥 強風，乾燥 乾燥 乾燥	12/19 11:25	(切替)
南部平野部 北部平野部		強風 強風	12/19 20:22	(切替)

南部平野部 北部平野部 南部山沿い 北部山沿い		強風，乾燥 強風，乾燥 乾燥 乾燥	12/20 12:36	(切替)
南部平野部 北部平野部 南部山沿い 北部山沿い		強風，乾燥 強風，乾燥 乾燥 乾燥	12/21 4:18	(切替)
宮崎県		乾燥	12/21 14:40	(切替)
南部平野部 北部平野部 南部山沿い 北部山沿い		乾燥 乾燥 乾燥 乾燥，低温	12/22 5:02	(切替)
宮崎県		乾燥	12/22 8:03	12/22 22:00
南部山沿い		濃霧	12/25 6:20	12/25 9:27
南部平野部 北部平野部		強風 強風	12/25 16:47	(切替)
北部平野部		強風	12/26 12:31	12/27 2:58
南部平野部 北部平野部		強風 強風	12/27 16:27	12/28 13:38
宮崎県		乾燥	12/29 6:28	(切替)
南部平野部 北部平野部		強風 強風	12/30 6:53	(切替)
南部平野部 北部平野部		強風，波浪 強風，波浪	12/30 16:28	(切替)
南部平野部 北部平野部 南部山沿い 北部山沿い		強風，波浪，乾燥 強風，波浪，乾燥 乾燥 乾燥	12/31 4:46	(切替)
南部平野部 北部平野部 南部山沿い 北部山沿い		強風，波浪，乾燥，低温 強風，波浪，乾燥，低温 乾燥，低温 乾燥，低温	12/31 10:44	(翌月へ継続)

第２　災害概況

１　人的・住家等の被害状況

２　災害別被害額等

３　区分別被害内訳

４　市町村別被害内訳（概要）

５　激甚災害の指定状況

（　※　被害額の単位は千円　）

1 人的・住家等の被害状況

1－1 総計

被害区分 / 市町村名	人的被害(人)				住家被害(棟)					非住家被害(棟)	
	死者	行方不明者	負傷者		全壊	半壊	一部破損	床上浸水	床下浸水	公共建物	その他
			重傷	軽傷							
宮崎市	0	0	0	0	0	0	0	1	6	0	2
都城市	0	0	0	0	0	0	0	0	0	0	0
延岡市	0	0	0	0	0	0	0	0	0	0	0
日南市	0	0	0	0	0	0	0	2	1	0	0
小林市	0	0	0	0	0	0	0	0	0	0	0
日向市	0	0	0	0	0	0	0	0	0	0	0
串間市	0	0	0	0	0	0	0	0	0	0	0
西都市	0	0	0	0	0	0	0	0	0	0	0
えびの市	0	0	0	0	0	0	0	0	0	0	0
清武町	0	0	0	0	0	0	0	0	0	0	0
三股町	0	0	0	0	0	0	0	0	0	0	0
高原町	0	0	0	0	0	0	0	0	0	0	0
野尻町	0	0	0	0	0	0	0	0	0	0	0
国富町	0	0	0	0	0	0	0	0	0	0	0
綾町	0	0	0	0	0	0	0	0	0	0	0
高鍋町	0	0	0	0	0	0	0	0	0	0	0
新富町	0	0	0	0	0	0	2	0	0	0	2
西米良村	0	0	0	0	0	0	0	0	0	0	0
木城町	0	0	0	0	0	0	0	0	0	0	0
川南町	0	0	0	0	0	0	3	0	0	0	0
都農町	0	0	0	0	0	0	0	0	0	0	0
門川町	0	0	0	0	0	0	0	0	0	0	0
美郷町	0	0	0	0	0	0	0	0	0	0	0
諸塚村	0	0	0	0	0	0	0	0	0	0	0
椎葉村	0	0	0	0	0	0	0	0	0	0	0
高千穂町	0	0	0	0	0	0	0	0	0	0	0
日之影町	0	0	0	0	0	0	0	0	0	0	0
五ヶ瀬町	0	0	0	0	0	0	0	0	0	0	0
合計	0	0	0	0	0	0	5	3	7	0	4

1－2 個別災害毎

(1)11月10日から14日にかけての低気圧による大雨(突風含む)

被害区分 / 市町村名	人的被害(人)				住家被害(棟)					非住家被害(棟)	
	死者	行方不明者	負傷者		全壊	半壊	一部破損	床上浸水	床下浸水	公共建物	その他
			重傷	軽傷							
宮崎市	0	0	0	0	0	0	0	1	6	0	2
日南市	0	0	0	0	0	0	0	2	1	0	0
新富町	0	0	0	0	0	0	2	0	0	0	2
川南町	0	0	0	0	0	0	3	0	0	0	0
合計	0	0	0	0	0	0	5	3	7	0	4

2　災害別被害額等

区分 ＼ 災害名等			1月31日の強風	4月10日の大雨	4月14日の大雨	4月15日の大雨	4月26日の強風	5月5日の降雹
被害総額			502	2,562	1,806	201,200	305	9,983
施設物被害			502	2,562	1,806	201,200	305	-
	公共土木施設		-	-	-	-	-	-
	農地及び農業用施設		-	-	-	-	-	-
	営農施設		-	-	-	-	-	-
	林地及び林業用施設		-	-	-	200,000	-	-
	水産施設		-	-	-	-	-	-
	教育施設		-	-	-	-	-	-
	商工施設		-	-	-	-	-	-
	通信施設		-	-	-	-	-	-
	電力施設		-	-	-	1,200	-	-
	鉄道施設		502	2,562	1,806	-	305	-
	都市施設		-	-	-	-	-	-
	衛生関係施設		-	-	-	-	-	-
	その他の施設		-	-	-	-	-	-
生産物被害			-	-	-	-	-	9,983
	農産物・樹体		-	-	-	-	-	9,983
	畜産物		-	-	-	-	-	-
	水産物		-	-	-	-	-	-
	林産物		-	-	-	-	-	-
人的被害	死者（人）		-	-	-	-	-	-
	行方不明者（〃）		-	-	-	-	-	-
	重傷者（〃）		-	-	-	-	-	-
	軽傷者（〃）		-	-	-	-	-	-
住家被害	全壊（棟）		-	-	-	-	-	-
	半壊（〃）		-	-	-	-	-	-
	一部破損（〃）		-	-	-	-	-	-
	床上浸水（〃）		-	-	-	-	-	-
	床下浸水（〃）		-	-	-	-	-	-
	計（〃）		-	-	-	-	-	-
非住家（棟）			-	-	-	-		-
り災世帯数（戸）			-	-	-	-	-	-
り災者数（人）			-	-	-	-	-	-
農地	田	流失・埋没（ha）	-	-	-	-	-	-
		冠水・浸水（〃）	-	-	-	-	-	-
	畑	流失・埋没（〃）	-	-	-	-	-	-
		冠水・浸水（〃）	-	-	-	-	-	-

「通信施設」の被害については、災害期間内の復旧費等を計上

５月２１日の強風	５月２５日の強風	５月２７日から２８日にかけての低気圧による雨	６月１９日の強風	６月２２日から２４日にかけての梅雨前線による大雨	７月２５日から２６日にかけての停滞前線による大雨	８月１１日の大雨	９月３日の大雨	９月１８日から２０日にかけての波浪（大雨含む）
1, 380	295	119, 962	765	180, 441	192, 607	4, 258	744	25, 818
1, 380	295	94, 058	765	180, 441	192, 607	4, 258	744	25, 818
－	－	16, 401	－	42, 019	123, 654	－	－	19, 686
－	－	－	－	1, 872	37, 424	－	－	－
－	－	7, 363	－	－	－	－	－	－
－	－	－	－	130, 000	30, 485	－	－	6, 000
－	－	63, 334	－	－	－	－	－	
－	－	－	－	－	－	－	－	－
－	－	－	－	－	－	－	－	－
－	－	496	－	1, 145	846	－	－	132
－	－	－	－	－	198	－	744	－
1, 380	295	6, 464	765	－	－	4, 258	－	－
－	－	－	－	5, 405	－	－	－	－
－	－	－	－	－	－	－	－	－
－	－	－	－	－	－	－	－	－
－	－	25, 904	－	－	－	－	－	－
－	－	15, 904	－	－	－	－	－	－
－	－	－	－	－	－	－	－	－
－	－	10, 000	－	－	－	－	－	－
－	－	－	－	－	－	－	－	－
－	－	－	－	－	－	－	－	－
－	－	－	－	－	－	－	－	－
－	－	－		－	－	－	－	－
－	－	－	－	－	－	－	－	－
－	－			－	－	－	－	－
－	－	－	－	－	－	－	－	－
－	－	－	－	－	－	－	－	－
－	－	－	－	－	－	－	－	－
－	－	－	－	－	－	－	－	－
－	－	－	－	－	－	－	－	－
－	－	－	－	－	－	－	－	－
－	－	－	－	－	－	－	－	－
－	－	－	－	－	－	－	－	－
－	－	－	－	－	－	－	－	－
－	－	－	－	－	－	－	－	－
－	－	－	－	－	－	－	－	－

区分 ＼ 災害名等			9月29日から10月2日の前線による大雨	10月6日から7日にかけての台風第18号による雨	11月10日から14日にかけての低気圧による大雨（突風含む）	8月から9月にかけての少雨	平成20年9月17日から平成21年4月16日にかけての地すべり	合計
被害総額			61,437	1,016,378	62,888	166,879	184,698	2,234,908
	施設物被害		61,437	988,592	57,924	－	184,698	1,999,392
		公共土木施設	50,242	717,166	31,105	－	－	1,000,273
		農地及び農業用施設	10,652	14,684	17,468	－	－	82,100
		営農施設	－	680	1,980	－	－	10,023
		林地及び林業用施設	－	245,204	－	－	184,698	796,387
		水産施設	－	600	－	－	－	63,934
		教育施設	－	－	－	－	－	－
		商工施設	－	－	－	－	－	－
		通信施設	543	1,327	1,708	－	－	6,197
		電力施設	－	2,112		－	－	4,254
		鉄道施設	－	6,819	5,663	－	－	30,819
		都市施設	－	－	－	－	－	5,405
		衛生関係施設	－	－	－	－	－	－
		その他の施設	－	－	－	－	－	－
	生産物被害		－	27,786	4,964	166,879	－	235,516
		農産物・樹体	－	27,786	4,964	166,879	－	225,516
		畜産物	－	－	－	－	－	－
		水産物	－	－	－	－	－	10,000
		林産物	－	－	－	－	－	－
人的被害		死者（人）	－	－	－	－	－	－
		行方不明者（〃）	－	－	－	－	－	－
		重傷者（〃）	－	－	－	－	－	－
		軽傷者（〃）			－	－	－	－
住家被害		全壊（棟）	－	－	－	－	－	－
		半壊（〃）	－	－	－	－	－	－
		一部破損（〃）	－	－	5	－	－	5
		床上浸水（〃）	－	－	3	－	－	3
		床下浸水（〃）	－	－	7	－	－	7
		計（〃）	－	－	15	－	－	15
非住家（棟）			－	－	4	－		4
り災世帯数（戸）			－	－	3	－	－	3
り災者数（人）			－	－	4	－	－	4
農地	田	流失・埋没（ha）	－	－	－	－	－	－
		冠水・浸水（〃）	－	－	－	－	－	－
	畑	流失・埋没（〃）	－	－	－	－	－	－
		冠水・浸水（〃）	－	－	－	－	－	－

3　区分別被害内訳

(1)施設物被害

ア　公共土木施設

区分		被害量(箇所)	被害額(千円)
県工事	河川	3	11,952
	海岸	1	696,459
	砂防	−	−
	地すべり	−	−
	急傾斜	−	−
	道路	3	58,313
	橋梁	−	−
	港湾	−	−
	小　計	7	766,724
市町村工事	河川	7	23,039
	砂防	−	−
	地すべり	−	−
	急傾斜	−	−
	道路	30	210,510
	橋梁	−	−
	小　計	37	233,549
合　計		44	1,000,273

イ　農地及び農業用施設

区分		被害量(箇所)	被害額(千円)
農地	田	31	33,731
	畑	2	1,568
	小　計	33	35,299
農業用施設	溜池	−	−
	頭首工	3	6,008
	水路	19	27,608
	道路	7	13,185
	橋梁	−	−
	農地保全	−	−
	揚水機	−	−
	小　計	29	46,801
生活関連		−	−
合　計		62	82,100

ウ　営農施設

区分		被害量(箇所)	被害額(千円)
営農施設	園芸用施設	50	10,023
	畜舎	−	−
	その他	−	−
合　計		50	10,023

エ 林地及び林業用施設

区分		被害量(箇所)	被害額(千円)
林道	路面	8	215,183
治山	林地	6	330,000
	施設	3	251,204
林産施設	製材工場等	−	−
特用林産	ビニルハウス	−	−
	人口ほだ場	−	−
	その他	−	−
合計		17	796,387

オ 水産施設

区分		被害量(箇所)	被害額(千円)
漁船	動力船	12	3,134
漁具	小型定置網等	12	60,800
施設	漁港	−	−
	海岸	−	−
	消破堤・浮消波	−	−
	漁業用施設	−	−
	共同利用施設	−	−
	非共同利用施設	−	−
	養殖施設	−	−
合計		24	63,934

カ 教育施設

区分		被害量(箇所)	被害額(千円)
公立	小学校	−	−
	中学校	−	−
	高等学校	−	−
	特殊学校	−	−
	その他	−	−
	小計	0	0
私立	幼稚園	−	−
	中学校	−	−
	高等学校	−	−
	その他	−	−
	小計	0	0
合計		0	0

キ 商工施設

区分	被害量(箇所)	被害額(千円)
商業	−	−
工業	−	−
その他	−	−
合計	0	0

ク 通信施設

区分			被害額(千円)
市内電話部門	電柱(本)	10	6,197
	市内ケーブル(m)	50	
	引込線(件)	375	
	屋内線(件)	31	
	電話機(個)	61	
市外電話部門	市外光ケーブル(m)	−	

ケ 電力施設

区分		被害量(箇所)	被害額(千円)
一般電気	電柱	−	−
	配電設備	12	3,054
	発電設備	−	−
	送電設備	−	−
	充電設備	−	−
	その他	1	1,200
合計		13	4,254

コ 鉄道施設

路線	被害量(箇所)	被害額(千円)
日豊線・日南線・宮崎空港線(JR九州)	116	30,819
合計	116	30,819

サ 都市施設

種別	被害量(箇所)	被害額(千円)
公園施設(天福公園)	1	5,405
下水道施設	−	−
合計	1	5,405

シ 衛生関係施設

種別	被害量(箇所)	被害額(千円)
上水道施設	−	−
し尿処理施設	−	−
合計	0	0

ス その他の施設

種別	被害量(箇所)	被害額(千円)
一般廃棄物処理施設	−	−
自然公園・自然遊歩道等	−	−
児童福祉施設	−	−
医療施設	−	−
高齢者福祉施設	−	−
県企業局施設	−	−
公営住宅	−	−
県有施設	−	−
合計	0	0

(2)生産物被害

ア 農産物・樹体

区　　分	被害面積(ha)	被害額(千円)
水陸稲	231	9,244
雑穀・いも・豆類	5	116
野菜	1,042	179,041
果樹	354	18,094
園芸作物	48	18,086
飼料用作物	25	935
花き	−	−
樹体	−	−
合　　計	1,705	225,516

イ 畜産物

区　　分	被害量(頭・羽)	被害額(千円)
肉用牛	−	−
ブロイラー等	−	−
合　　計	0	0

ウ 水産物

区　　分	被害額(千円)
魚種等	10,000
合　　計	10,000

エ 林産物

区　　分	被害額(千円)
特用樹	−
きのこ類	−
合　　計	0

4 市町村別被害内訳(概要)

区分 / 市町村名	施設物									
	公共土木施設	農地及び農業用施設	営農施設	林地及び林業用施設	水産施設	教育施設	商工施設	通信施設	電力施設	鉄道施設
宮崎市	721,545	0	0	255,204	5,534	0	0	1,055	0	0
都城市	1,328	19,616	68	0	0	0	0	1,095	0	0
延岡市	0	0	0	0	300	0	0	423	1,245	0
日南市	10,608	0	4,049	0	46,100	0	0	455	1,473	0
小林市	7,715	7,887	0	0	0	0	0	276	0	0
日向市	18,195	17,967	0	0	2,000	0	0	1,072	0	0
串間市	54,968	0	3,800	70,000	10,000	0	0	176	0	0
西都市	0	0	0	0	0	0	0	143	0	0
えびの市	2,149	7,272	0	30,000	0	0	0	35	0	0
清武町	6,856	4,278	0	88,437	0	0	0	0	0	0
三股町	0	0	0	0	0	0	0	0	0	0
高原町	0	13,301	0	25,000	0	0	0	0	0	0
野尻町	0	0	0	0	0	0	0	0	0	0
国富町	0	0	0	0	0	0	0	0	0	0
綾町	0	1,872	0	0	0	0	0	0	0	0
高鍋町	0	0	0	0	0	0	0	1,265	0	0
新富町	0	0	1,300	0	0	0	0	0	0	0
西米良村	1,512	0	0	1,000	0	0	0	0	0	0
木城町	0	0	0	0	0	0	0	0	0	0
川南町	3,661	0	680	0	0	0	0	0	0	0
都農町	0	0	0	0	0	0	0	0	0	0
門川町	0	0	0	0	0	0	0	0	0	0
美郷町	46,581	4,243	0	96,261	0	0	0	27	0	0
諸塚村	0	0	0	30,485	0	0	0	0	0	0
椎葉村	115,939	0	0	200,000	0	0	0	0	1,200	0
高千穂町	0	0	126	0	0	0	0	175	160	0
日之影町	9,216	5,664	0	0	0	0	0	0	176	0
五ヶ瀬町	0	0	0	0	0	0	0	0	0	0
(県内一円)	0	0	0	0	0	0	0	0	0	30,819
合計	1,000,273	82,100	10,023	796,387	63,934	0	0	6,197	4,254	30,819

※市町村毎の区分不能なものについては「(県内一円)」で計上
※「通信施設」については、主たる事業所所在地市町村において計上

（単位：千円）

				生産物					合計
都市施設	衛生関係施設	その他の施設	小計	農産物・樹体	畜産物	水産物	林産物	小計	
0	0	0	983,338	20,481	0	0	0	20,481	1,003,819
0	0	0	22,107	55,915	0	0	0	55,915	78,022
0	0	0	1,968	1,608	0	10,000	0	11,608	13,576
5,405	0	0	68,090	1,079	0	0	0	1,079	69,169
0	0	0	15,878	24,938	0	0	0	24,938	40,816
0	0	0	39,234	830	0	0	0	830	40,064
0	0	0	138,944	0	0	0	0	0	138,944
0	0	0	143	2,700	0	0	0	2,700	2,843
0	0	0	39,456	12,898	0	0	0	12,898	52,354
0	0	0	99,571	0	0	0	0	0	99,571
0	0	0	0	10,869	0	0	0	10,869	10,869
0	0	0	38,301	2,877	0	0	0	2,877	41,178
0	0	0	0	13,823	0	0	0	13,823	13,823
0	0	0	0	0	0	0	0	0	0
0	0	0	1,872	0	0	0	0	0	1,872
0	0	0	1,265	0	0	0	0	0	1,265
0	0	0	1,300	900	0	0	0	900	2,200
0	0	0	2,512	0	0	0	0	0	2,512
0	0	0	0	725	0	0	0	725	725
0	0	0	4,341	9,516	0	0	0	9,516	13,857
0	0	0	0	6,289	0	0	0	6,289	6,289
0	0	0	0	0	0	0	0	0	0
0	0	0	147,112	0	0	0	0	0	147,112
0	0	0	30,485	23	0	0	0	23	30,508
0	0	0	317,139	0	0	0	0	0	317,139
0	0	0	461	31,848	0	0	0	31,848	32,309
0	0	0	15,056	15,880	0	0	0	15,880	30,936
0	0	0	0	12,317	0	0	0	12,317	12,317
0	0	0	30,819	0	0	0	0	0	30,819
5,405	0	0	1,999,392	225,516	0	10,000	0	235,516	2,234,908

5　激甚災害の指定状況

種　別	災　害　名	指定年月日	原　因	適用措置								対象区域
				3・4条	5条	6条	12条	16条	17条	19条	24条	
局地激甚災害	平成20年9月17日から平成21年4月16日までの間の地滑りによる災害	22. 3. 17	地滑り		○						○	美郷町

第 3、4条:公共土木施設災害復旧事業等に関する特別の財政援助
第 5条:農地等の災害復旧事業等に係る補助の特別措置
第 6条:農林水産業共同利用施設災害復旧事業費の補助の特例
第12条:中小企業信用保険法による災害関係保証の特例
第16条:公立社会教育施設災害復旧事業に対する補助
第17条:私立学校施設災害復旧事業に対する補助
第19条:市町村が施行する感染症予防事業に関する負担の特例
第24条:小災害債に係る元利償還金の基準財政需要額への算入等

第３　個　別　災　害

１　平成２１年１月３１日の強風

（１）　被害状況

ア　被害概況
イ　施設物被害

（1） 被害状況

ア 被害概況

区分 / 市町村名	施設物								
	土木施設	農地及び農業用施設	営農施設	林地及び林業用施設	水産施設	教育施設	商工施設	通信施設	電力施設
宮崎市									
都城市									
延岡市									
日南市									
小林市									
日向市									
串間市									
西都市									
えびの市									
清武町									
三股町									
高原町									
野尻町									
国富町									
綾町									
高鍋町									
新富町									
西米良村									
木城町									
川南町									
都農町									
門川町									
美郷町									
諸塚村									
椎葉村									
高千穂町									
日之影町									
五ヶ瀬町									
（県内一円）									
合計	0	0	0	0	0	0	0	0	0

				生産物					合計
鉄道施設	衛生関係施設	その他の施設	小計	農産物樹体	畜産物	水産物	林産物	小計	
			0					0	0
			0					0	0
			0					0	0
			0					0	0
			0					0	0
			0					0	0
			0					0	0
			0					0	0
			0					0	0
			0					0	0
			0					0	0
			0					0	0
			0					0	0
			0					0	0
			0					0	0
			0					0	0
			0					0	0
			0					0	0
			0					0	0
			0					0	0
			0					0	0
			0					0	0
			0					0	0
			0					0	0
			0					0	0
			0					0	0
502			502					0	502
502	0	0	502	0	0	0	0	0	502

イ 施設物被害ー(コ) 鉄道施設

鉄道施設被害

JR九州

【災害名:1月31日強風】

市町村	路線	被害状況	箇所数	被害額(千円)
-	日豊本線	倒木	1	502
合計		ー	1	502

※ 本調査表は各災害毎に作成し、提出してください。
※ 市町村は建制順に記載してください。

２　平成２１年４月１０日の大雨

（１）　被害状況

ア　被害概況
イ　施設物被害

（1） 被害状況

ア 被害概況

区分 / 市町村名	施設物								
	土木施設	農地及び農業用施設	営農施設	林地及び林業用施設	水産施設	教育施設	商工施設	通信施設	電力施設
宮崎市									
都城市									
延岡市									
日南市									
小林市									
日向市									
串間市									
西都市									
えびの市									
清武町									
三股町									
高原町									
野尻町									
国富町									
綾町									
高鍋町									
新富町									
西米良村									
木城町									
川南町									
都農町									
門川町									
美郷町									
諸塚村									
椎葉村									
高千穂町									
日之影町									
五ヶ瀬町									
（県内一円）									
合計	0	0	0	0	0	0	0	0	0

				生産物					合計
鉄道施設	衛生関係施設	その他の施設	小計	農産物樹体	畜産物	水産物	林産物	小計	
			0					0	0
			0					0	0
			0					0	0
			0					0	0
			0					0	0
			0					0	0
			0					0	0
			0					0	0
			0					0	0
			0					0	0
			0					0	0
			0					0	0
			0					0	0
			0					0	0
			0					0	0
			0					0	0
			0					0	0
			0					0	0
			0					0	0
			0					0	0
			0					0	0
			0					0	0
			0					0	0
			0					0	0
			0					0	0
			0					0	0
			0					0	0
2,562			2,562					0	2,562
2,562	0	0	2,562	0	0	0	0	0	2,562

イ 施設物被害ー(コ) 鉄道施設

鉄道施設被害

JR九州

【災害名:4月10日大雨】

市町村	路線	被害状況	箇所数	被害額(千円)
－	日南線	護岸洗掘	1	2,562
合計		―	1	2,562

※ 本調査表は各災害毎に作成し、提出してください。
※ 市町村は建制順に記載してください。

３　平成２１年４月１４日の大雨

（１）　被害状況

ア　被害概況
イ　施設物被害

（1） 被害状況

ア 被害概況

区分 / 市町村名	施設物								
	土木施設	農地及び農業用施設	営農施設	林地及び林業用施設	水産施設	教育施設	商工施設	通信施設	電力施設
宮崎市									
都城市									
延岡市									
日南市									
小林市									
日向市									
串間市									
西都市									
えびの市									
清武町									
三股町									
高原町									
野尻町									
国富町									
綾町									
高鍋町									
新富町									
西米良村									
木城町									
川南町									
都農町									
門川町									
美郷町									
諸塚村									
椎葉村									
高千穂町									
日之影町									
五ヶ瀬町									
（県内一円）									
合計	0	0	0	0	0	0	0	0	0

				生産物					合計
鉄道施設	衛生関係施設	その他の施設	小計	農産物樹体	畜産物	水産物	林産物	小計	
			0					0	0
			0					0	0
			0					0	0
			0					0	0
			0					0	0
			0					0	0
			0					0	0
			0					0	0
			0					0	0
			0					0	0
			0					0	0
			0					0	0
			0					0	0
			0					0	0
			0					0	0
			0					0	0
			0					0	0
			0					0	0
			0					0	0
			0					0	0
			0					0	0
			0					0	0
			0					0	0
			0					0	0
			0					0	0
			0					0	0
			0					0	0
1,806			1,806					0	1,806
1,806	0	0	1,806	0	0	0	0	0	1,806

イ 施設物被害ー(コ) 鉄道施設

鉄道施設被害

JR九州

【災害名:4月14日大雨】

市町村	路線	被害状況	箇所数	被害額(千円)
－	日南線	切取崩壊	1	1,806
合計		―	1	1,806

※ 本調査表は各災害毎に作成し、提出してください。
※ 市町村は建制順に記載してください。

４　平成２１年４月１５日の大雨

（１）　被害状況

ア　被害概況
イ　施設物被害

（1） 被害状況

ア 被害概況

区分 / 市町村名	施設物								
	土木施設	農地及び農業用施設	営農施設	林地及び林業用施設	水産施設	教育施設	商工施設	通信施設	電力施設
宮崎市									
都城市									
延岡市									
日南市									
小林市									
日向市									
串間市									
西都市									
えびの市									
清武町									
三股町									
高原町									
野尻町									
国富町									
綾町									
高鍋町									
新富町									
西米良村									
木城町									
川南町									
都農町									
門川町									
美郷町									
諸塚村									
椎葉村				200,000					1,200
高千穂町									
日之影町									
五ヶ瀬町									
（県内一円）									
合計	0	0	0	200,000	0	0	0	0	1,200

				生産物					合計
鉄道施設	衛生関係施設	その他の施設	小計	農産物樹体	畜産物	水産物	林産物	小計	
			0					0	0
			0					0	0
			0					0	0
			0					0	0
			0					0	0
			0					0	0
			0					0	0
			0					0	0
			0					0	0
			0					0	0
			0					0	0
			0					0	0
			0					0	0
			0					0	0
			0					0	0
			0					0	0
			0					0	0
			0					0	0
			0					0	0
			0					0	0
			0					0	0
			0					0	0
			0					0	0
			201,200					0	201,200
			0					0	0
			0					0	0
			0					0	0
			0					0	0
0	0	0	201,200	0	0	0	0	0	201,200

イ 施設物被害ー(エ) 林地及び林業用施設

区分 / 市町村名	林道			治山						被害額合計
	路面			林地			施設			
	路線	箇所	被害額	箇所	ヘクタール	被害額	箇所	ヘクタール	被害額	
宮崎市										
都城市										
延岡市										
日南市										
小林市										
日向市										
串間市										
西都市										
えびの市										
清武町										
三股町										
高原町										
野尻町										
国富町										
綾町										
高鍋町										
新富町										
西米良村										
木城町										
川南町										
都農町										
門川町										
美郷町										
諸塚村										
椎葉村				1	1.000	200,000				200,000
高千穂町										
日之影町										
五ヶ瀬町										
合　計				1	1.00	200,000				200,000

（ケ） 電力施設

（被害額単位：千円）

区分 / 市町村名	一般電気												合計	
	電柱		配電設備		発電設備		送電設備		充電設備		その他			
	箇所	被害額	箇所	被害額	箇所	被害額	箇所	被害額	箇所	被害額	箇所	被害額	箇所	被害額
宮崎市													0	0
都城市													0	0
延岡市													0	0
日南市													0	0
小林市													0	0
日向市													0	0
串間市													0	0
西都市													0	0
えびの市													0	0
清武町													0	0
三股町													0	0
高原町													0	0
野尻町													0	0
国富町													0	0
綾町													0	0
高鍋町													0	0
新富町													0	0
西米良村													0	0
木城町													0	0
川南町													0	0
都農町													0	0
門川町													0	0
美郷町													0	0
諸塚村													0	0
椎葉村											1	1,200	1	1,200
高千穂町													0	0
日之影町													0	0
五ヶ瀬町													0	0
計	0	0	0	0	0	0	0	0	0	0	1	1,200	1	1,200

５　平成２１年４月２６日の強風

（１）　被害状況

ア　被害概況
イ　施設物被害

（1） 被害状況

ア 被害概況

区分 / 市町村名	施設物								
	土木施設	農地及び農業用施設	営農施設	林地及び林業用施設	水産施設	教育施設	商工施設	通信施設	電力施設
宮崎市									
都城市									
延岡市									
日南市									
小林市									
日向市									
串間市									
西都市									
えびの市									
清武町									
三股町									
高原町									
野尻町									
国富町									
綾町									
高鍋町									
新富町									
西米良村									
木城町									
川南町									
都農町									
門川町									
美郷町									
諸塚村									
椎葉村									
高千穂町									
日之影町									
五ヶ瀬町									
（県内一円）									
合計	0	0	0	0	0	0	0	0	0

				生産物					合計
鉄道施設	衛生関係施設	その他の施設	小計	農産物樹体	畜産物	水産物	林産物	小計	
			0					0	0
			0					0	0
			0					0	0
			0					0	0
			0					0	0
			0					0	0
			0					0	0
			0					0	0
			0					0	0
			0					0	0
			0					0	0
			0					0	0
			0					0	0
			0					0	0
			0					0	0
			0					0	0
			0					0	0
			0					0	0
			0					0	0
			0					0	0
			0					0	0
			0					0	0
			0					0	0
			0					0	0
			0					0	0
			0					0	0
			0					0	0
305			305					0	305
305	0	0	305	0	0	0	0	0	305

イ 施設物被害ー(コ) 鉄道施設

鉄道施設被害

JR九州

【災害名:4月26日強風】

市町村	路線	被害状況	箇所数	被害額(千円)
-	日豊本線	倒木	1	305
合計		ー	1	305

※ 本調査表は各災害毎に作成し、提出してください。
※ 市町村は建制順に記載してください。

6　平成２１年５月５日の降雹

（1）　被害状況

ア　被害概況
イ　生産物被害

（1） 被害状況

ア 被害概況

区分 / 市町村名	施設物								
	土木施設	農地及び農業用施設	営農施設	林地及び林業用施設	水産施設	教育施設	商工施設	通信施設	電力施設
宮崎市									
都城市									
延岡市									
日南市									
小林市									
日向市									
串間市									
西都市									
えびの市									
清武町									
三股町									
高原町									
野尻町									
国富町									
綾町									
高鍋町									
新富町									
西米良村									
木城町									
川南町									
都農町									
門川町									
美郷町									
諸塚村									
椎葉村									
高千穂町									
日之影町									
五ヶ瀬町									
（県内一円）									
合計	0	0	0	0	0	0	0	0	0

				生産物					合計
鉄道施設	衛生関係施設	その他の施設	小計	農産物樹体	畜産物	水産物	林産物	小計	
			0					0	0
			0	1,543				1,543	1,543
			0					0	0
			0					0	0
			0	7,406				7,406	7,406
			0					0	0
			0					0	0
			0					0	0
			0					0	0
			0					0	0
			0					0	0
			0					0	0
			0	1,034				1,034	1,034
			0					0	0
			0					0	0
			0					0	0
			0					0	0
			0					0	0
			0					0	0
			0					0	0
			0					0	0
			0					0	0
			0					0	0
			0					0	0
			0					0	0
			0					0	0
			0					0	0
			0					0	0
0	0	0	0	9,983	0	0	0	9,983	9,983

イ 生産物被害

(ア) 農産物・樹体

区分 / 市町村名	水陸稲		穀類・いも・豆		野菜		果樹		工芸作物	
	面積	被害額	面積	被害額	面積	被害額	面積	被害額	面積	被害額
宮崎市										
都城市					0.23	68			0.44	1,475
延岡市										
日南市										
小林市							1.7	3,259	3.2	4,147
日向市										
串間市										
西都市										
えびの市										
清武町										
三股町										
高原町										
野尻町									1.4	1,034
国富町										
綾町										
高鍋町										
新富町										
西米良村										
木城町										
川南町										
都農町										
門川町										
美郷町										
諸塚村										
椎葉村										
高千穂町										
日之影町										
五ヶ瀬町									0.1	0
計	0	0	0	0	0	68	2	3,259	5	6,656

（単位：ha、千円）

飼料用作物		花卉		その他		樹体		合計	
面積	被害額	面積	被害額	面積	被害額	面積	被害額	面積	被害額
								0	0
								1	1,543
								0	0
								0	0
								5	7,406
								0	0
								0	0
								0	0
								0	0
								0	0
								0	0
								0	0
								1	1,034
								0	0
								0	0
								0	0
								0	0
								0	0
								0	0
								0	0
								0	0
								0	0
								0	0
								0	0
								0	0
								0	0
								0	0
								0	0
0	0	0	0	0	0	0	0	7	9,983

７　平成２１年５月２１日の強風

（１）　被害状況

ア　被害概況
イ　施設物被害

（1） 被害状況

ア 被害概況

区分 / 市町村名	施設物								
	土木施設	農地及び農業用施設	営農施設	林地及び林業用施設	水産施設	教育施設	商工施設	通信施設	電力施設
宮崎市									
都城市									
延岡市									
日南市									
小林市									
日向市									
串間市									
西都市									
えびの市									
清武町									
三股町									
高原町									
野尻町									
国富町									
綾町									
高鍋町									
新富町									
西米良村									
木城町									
川南町									
都農町									
門川町									
美郷町									
諸塚村									
椎葉村									
高千穂町									
日之影町									
五ヶ瀬町									
（県内一円）									
合計	0	0	0	0	0	0	0	0	0

				生産物					合計
鉄道施設	衛生関係施設	その他の施設	小計	農産物樹体	畜産物	水産物	林産物	小計	
			0					0	0
			0					0	0
			0					0	0
			0					0	0
			0					0	0
			0					0	0
			0					0	0
			0					0	0
			0					0	0
			0					0	0
			0					0	0
			0					0	0
			0					0	0
			0					0	0
			0					0	0
			0					0	0
			0					0	0
			0					0	0
			0					0	0
			0					0	0
			0					0	0
			0					0	0
			0					0	0
			0					0	0
			0					0	0
			0					0	0
1,380			1,380					0	1,380
1,380	0	0	1,380	0	0	0	0	0	1,380

イ 施設物被害ー(コ) 鉄道施設

鉄道施設被害

JR九州

【災害名:5月21日強風】

市町村	路線	被害状況	箇所数	被害額(千円)
−	日南線	倒木	1	203
−	日豊本線	倒木	1	1,177
合計		−	2	1,380

※ 本調査表は各災害毎に作成し、提出してください。
※ 市町村は建制順に記載してください。

８　平成２１年５月２５日の強風

（１）　被害状況

ア　被害概況
イ　施設物被害

（1） 被害状況

ア 被害概況

区分 / 市町村名	施設物								
	土木施設	農地及び農業用施設	営農施設	林地及び林業用施設	水産施設	教育施設	商工施設	通信施設	電力施設
宮崎市									
都城市									
延岡市									
日南市									
小林市									
日向市									
串間市									
西都市									
えびの市									
清武町									
三股町									
高原町									
野尻町									
国富町									
綾町									
高鍋町									
新富町									
西米良村									
木城町									
川南町									
都農町									
門川町									
美郷町									
諸塚村									
椎葉村									
高千穂町									
日之影町									
五ヶ瀬町									
（県内一円）									
合計	0	0	0	0	0	0	0	0	0

				生産物					合計
鉄道施設	衛生関係施設	その他の施設	小計	農産物樹体	畜産物	水産物	林産物	小計	
			0					0	0
			0					0	0
			0					0	0
			0					0	0
			0					0	0
			0					0	0
			0					0	0
			0					0	0
			0					0	0
			0					0	0
			0					0	0
			0					0	0
			0					0	0
			0					0	0
			0					0	0
			0					0	0
			0					0	0
			0					0	0
			0					0	0
			0					0	0
			0					0	0
			0					0	0
			0					0	0
			0					0	0
			0					0	0
			0					0	0
			0					0	0
295			295					0	295
295	0	0	295	0	0	0	0	0	295

イ 施設物被害ー(コ) 鉄道施設

鉄道施設被害

JR九州

【災害名:5月25日強風】

市町村	路線	被害状況	箇所数	被害額(千円)
-	日南線	倒木	1	295
合計		ー	1	295

※ 本調査表は各災害毎に作成し、提出してください。
※ 市町村は建制順に記載してください。

９　平成２１年５月２７日から２８日にかけての低気圧による大雨

（１）　気象状況

ア　気象概況
イ　日別降水量
ウ　降水量の極値
エ　降水量分布図

（２）　被害状況

ア　被害概況
イ　施設物被害
ウ　生産物被害

（１）気象状況

ア　気象概況（5 月 27 日から 28 日にかけての低気圧による雨）

27 日は低気圧が沖縄の南海上を北東進し、28 日は低気圧が発達して四国沖に停滞した。このため、東海上から湿った空気が流れ込んだため大気の状態が不安定となり、各地で雨となった。

27 日は青島で 02 時 34 分までの 1 時間に 24.5 ミリ、西都で 1 時間に 21.0 ミリ、高鍋で 1 時間に 20.5 ミリの強い雨を観測した。27 日の日降水量は青島で 96.0 ミリ、鰐塚山で 77.0 ミリ、赤江で 65.5 ミリ、28 日の日降水量は油津で 25.0 ミリ、串間で 22.5 ミリを観測した。

2 日間の総降水量は青島で 100.0 ミリ、油津で 83.0 ミリ、鰐塚山で 78.0 ミリとなった。

（地上天気図）

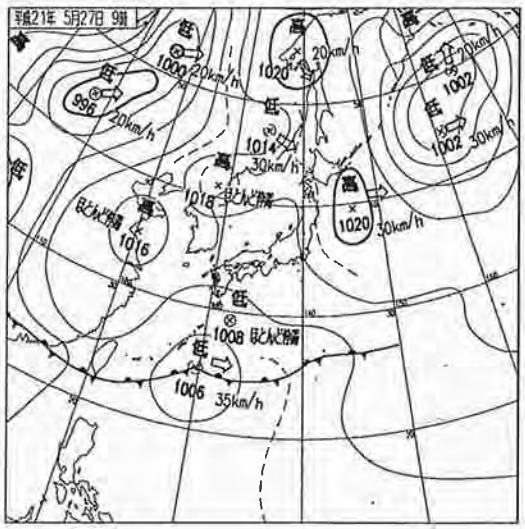

平成 21 年 5 月 27 日 09 時

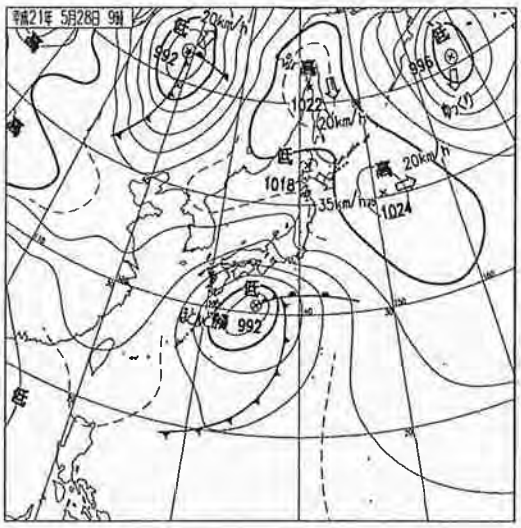

平成 21 年 5 月 28 日 09 時

イ　日別降水量

平成 21 年 5 月 27 日～28 日　　単位:mm

観測所名	日降水量		合計
	27 日	28 日	
高千穂	11.5	1.5	13.0
見立	31.0	3.0	34.0
古江	21.5	3.5	25.0
鞍岡	24.0	4.5	28.5
中小屋	32.5)	1.5	34.0)
諸塚	40.5	4.0	44.5
北方	29.0	1.0	30.0
延岡	31.5	2.5	34.0
上椎葉	29.0	2.5	31.5
日向	36.5	6.5	43.0
神門	45.0	4.0	49.0
西米良	20.5	1.5	22.0
高鍋	51.0	2.5	53.5
加久藤	18.0	0.5	18.5
西都	54.0	1.5	55.5
えびの	42.5	3.0	45.5
小林	17.0	0.5	17.5
池の尾	37.5	2.0	39.5
国富	42.5	1.0	43.5
宮崎	57.5	0.5	58.0
霧島御池	30.0	1.0	31.0
青島	96.0	4.0	100.0
赤江	65.5	1.0	66.5
都城	44.0	4.0	48.0
鰐塚山	77.0	1.0	78.0
深瀬	54.5	17.0	71.5
油津	58.0	25.0	83.0
串間	45.0	22.5	67.5

注):)付き数値は準正常値。統計を求める資料が 80%以上ある場合。

ウ　降水量の極値

平成 21 年 5 月 27 日～28 日　　単位:mm

観測所名	最大1時間降水量		最大3時間降水量	
	降水量	時分	降水量	時分
高千穂	2.5	27 日 07 時 59 分	4.0	27 日 21 時 10 分
見立	5.5	27 日 17 時 47 分	12.0	27 日 18 時 10 分
古江	4.5	27 日 08 時 27 分	7.5	27 日 08 時 50 分
鞍岡	4.5	27 日 18 時 59 分	10.0	19 日 19 時 30 分
中小屋	6.5)	27 日 18 時 06 分	11.5]	27 日 19 時 10 分
諸塚	5.5	27 日 18 時 22 分	13.0	27 日 20 時 00 分
北方	4.0	27 日 08 時 12 分	10.5	27 日 08 時 10 分
延岡	4.5	27 日 07 時 58 分	9.0	27 日 08 時 20 分
上椎葉	5.5	27 日 18 時 43 分	10.5	27 日 20 時 20 分
日向	4.5	27 日 18 時 36 分	11.0	27 日 18 時 50 分
神門	7.0	27 日 18 時 15 分	14.5	27 日 19 時 50 分
西米良	4.0	27 日 14 時 30 分	7.0	27 日 15 時 30 分
高鍋	20.5	27 日 05 時 33 分	27.0	27 日 07 時 10 分
加久藤	4.5	27 日 16 時 35 分	7.0	27 日 18 時 30 分
西都	21.0	27 日 05 時 56 分	26.0	27 日 07 時 30 分
えびの	5.5	27 日 19 時 05 分	11.5	27 日 18 時 50 分
小林	4.0	27 日 16 時 08 分	6.0	27 日 17 時 30 分
池の尾	6.0	27 日 04 時 00 分	10.0	27 日 05 時 50 分
国富	8.0	27 日 05 時 55 分	12.5	27 日 18 時 30 分
宮崎	8.0	27 日 04 時 59 分	16.0	27 日 06 時 00 分
霧島御池	5.5	27 日 04 時 20 分	9.5	27 日 06 時 20 分
青島	24.5	27 日 02 時 34 分	37.0	27 日 03 時 50 分
赤江	10.5)	27 日 03 時 01 分	19.5	27 日 05 時 00 分
都城	5.5	27 日 23 時 37 分	10	28 日 00 時 20 分
鰐塚山	11.0	27 日 02 時 20 分	27.5	27 日 02 時 50 分
深瀬	11.5	27 日 23 時 33 分	20.0	28 日 00 時 40 分
油津	10.5	27 日 01 時 15 分	19.5	27 日 02 時 10 分
串間	7.5	27 日 23 時 38 分	17.5	28 日 01 時 50 分

注):) 付き数値は準正常値。統計を求める資料が 80%以上ある場合。

]付き数値は資料不足値。統計を求める資料が 80%未満の場合。×は資料なし。

エ　降水量分布図

平成 21 年 5 月 27 日～5 月 28 日までの総降水量（mm）

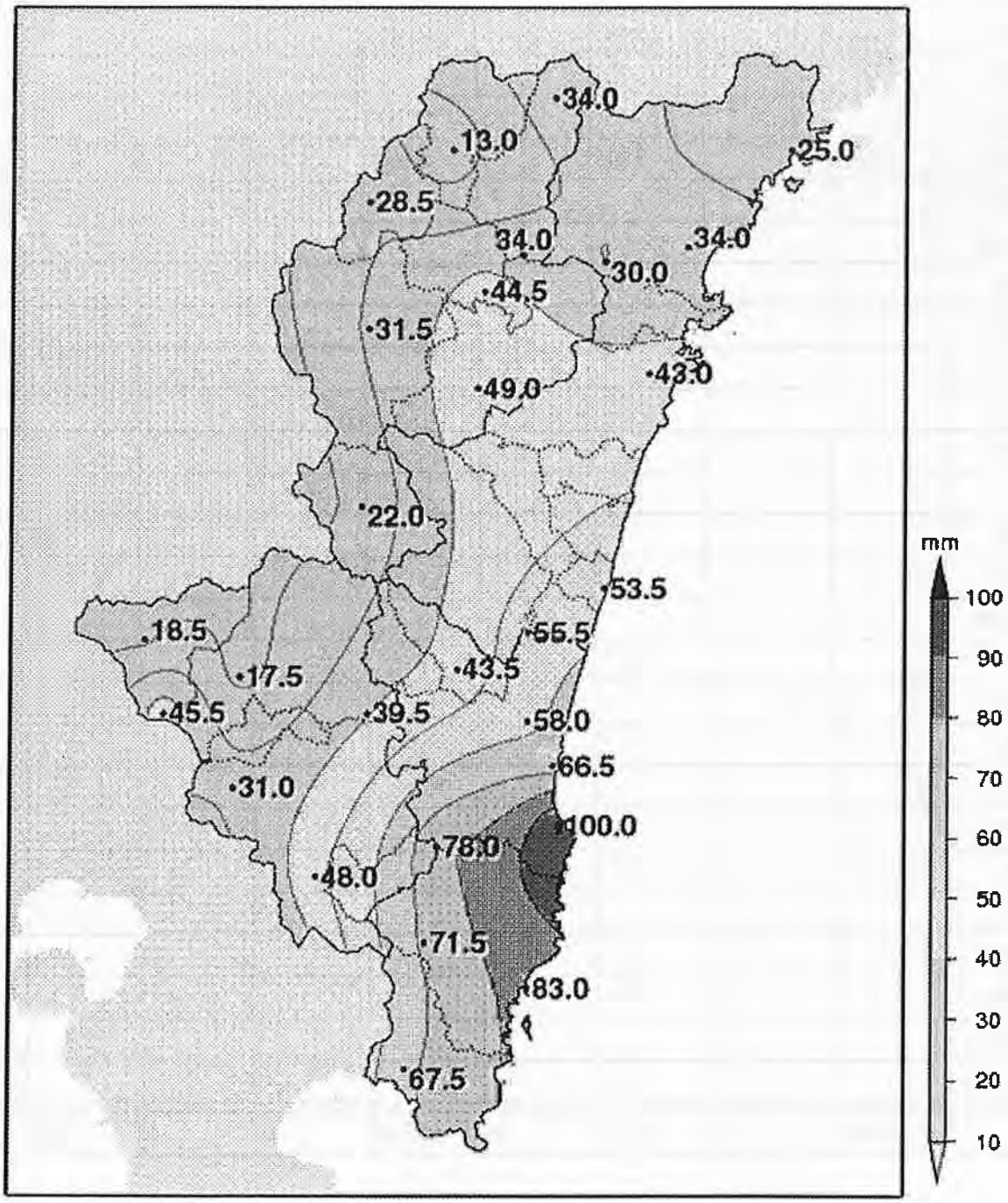

（2） 被害状況

ア 被害概況

区分 / 市町村名	施設物								
	土木施設	農地及び農業用施設	営農施設	林地及び林業用施設	水産施設	教育施設	商工施設	通信施設	電力施設
宮崎市					5,534			220	
都城市			68					71	
延岡市					300			20	
日南市			3,495		45,500			47	
小林市									
日向市					2,000			32	
串間市	16,401		3,800		10,000				
西都市								9	
えびの市									
清武町									
三股町									
高原町									
野尻町									
国富町									
綾町									
高鍋町								88	
新富町									
西米良村									
木城町									
川南町									
都農町									
門川町									
美郷町									
諸塚村									
椎葉村									
高千穂町								9	
日之影町									
五ヶ瀬町									
（県内一円）									
合計	16,401	0	7,363	0	63,334	0	0	496	0

				生産物					合計
鉄道施設	衛生関係施設	その他の施設	小計	農産物樹体	畜産物	水産物	林産物	小計	
			5,754	15,725				15,725	21,479
			139					0	139
			320			10,000		10,000	10,320
			49,042	179				179	49,221
			0					0	0
			2,032					0	2,032
			30,201					0	30,201
			9					0	9
			0					0	0
			0					0	0
			0					0	0
			0					0	0
			0					0	0
			0					0	0
			0					0	0
			88					0	88
			0					0	0
			0					0	0
			0					0	0
			0					0	0
			0					0	0
			0					0	0
			0					0	0
			0					0	0
			0					0	0
			9					0	9
			0					0	0
			0					0	0
6,464			6,464					0	6,464
6,464	0	0	94,058	15,904	0	10,000	0	25,904	119,962

イ 施設物被害

(ア) 公共土木施設

被害区分	県工事分															
	河川		海岸		地すべり		砂防		急傾斜		道路		橋梁		港湾	
市町村名	箇所	被害額	箇所	被害額	箇所	被害額	箇所	被害額	箇所	被害額	箇所	被害額	箇所	被害額	箇所	被害額
宮崎市																
都城市																
延岡市																
日南市																
小林市																
日向市																
串間市																
西都市																
えびの市																
清武町																
三股町																
高原町																
野尻町																
国富町																
綾町																
高鍋町																
新富町																
西米良村																
木城町																
川南町																
都農町																
門川町																
美郷町																
諸塚村																
椎葉村																
高千穂町																
日之影町																
五ヶ瀬町																
合計																

				市町村工事分												合計	
公園		小　計		河　川		道　路		橋　梁		下水道		公園		小　計			
箇所	被害額	箇所	被害額	箇所	被害額	箇所	被害額	箇所	被害額	箇所	被害額	箇所	被害額	箇所	被害額	箇所	被害額
						1	16,401							1	16,401	1	16,401
						1	16,401							1	16,401	1	16,401

（ウ） 営農施設

区分 / 市町村名	ビニルハウス		畜舎		その他		合計	
	件数	被害額	件数	被害額	件数	被害額	件数	被害額
宮崎市							0	0
都城市	2	68					2	68
延岡市							0	0
日南市	20	3,495					20	3,495
小林市							0	0
日向市							0	0
串間市	13	3,800					13	3,800
西都市							0	0
えびの市							0	0
清武町							0	0
三股町							0	0
高原町							0	0
野尻町							0	0
国富町							0	0
綾町							0	0
高鍋町							0	0
新富町							0	0
西米良村							0	0
木城町							0	0
川南町							0	0
都農町							0	0
門川町							0	0
美郷町							0	0
諸塚村							0	0
椎葉村							0	0
高千穂町							0	0
日之影町							0	0
五ヶ瀬町							0	0
計	35	7,363	0	0	0	0	35	7,363

（オ） 水産施設

区分	漁船		漁具							
	動力船		小型定置網等		漁港		海岸		消破提・浮消波	
市町村名	箇所	被害額	箇所	被害額	箇所	被害額	箇所	被害額	箇所	被害額
宮崎市	7	534	1	5,000						
都城市										
延岡市			1	300						
日南市			9	45,500						
小林市										
日向市	2	2,000								
串間市			1	10,000						
西都市										
えびの市										
清武町										
三股町										
高原町										
野尻町										
国富町										
綾町										
高鍋町										
新富町										
西米良村										
木城町										
川南町										
都農町										
門川町										
美郷町										
諸塚村										
椎葉村										
高千穂町										
日之影町										
五ヶ瀬町										
計	9	2,534	12	60,800	0	0	0	0	0	0

水産施設								合計	
漁業用施設		共同利用施設		非共同利用施設		養殖施設			
箇所	被害額	箇所	被害額	箇所	被害額	箇所	被害額	箇所	被害額
								8	5,534
								0	0
								1	300
								9	45,500
								0	0
								2	2,000
								1	10,000
								0	0
								0	0
								0	0
								0	0
								0	0
								0	0
								0	0
								0	0
								0	0
								0	0
								0	0
								0	0
								0	0
								0	0
								0	0
								0	0
								0	0
								0	0
								0	0
								0	0
0	0	0	0	0	0	0	0	21	63,334

（ク） 通信施設

事業所名	被害施設	被害量	被害額（千円）
宮崎	引込線(件)	23	220
	屋内線(件)	2	
	電話機(個)	6	
都城	引込線	7	71
	屋内線	0	
	電話機	2	
延岡	引込線	1	20
	屋内線	0	
	電話機	2	
日南	引込線	5	47
	屋内線	0	
	電話機	1	
小林	引込線	0	0
	屋内線	0	
	電話機	0	
日向	引込線	3	32
	屋内線	0	
	電話機	3	
高鍋	引込線	9	88
	屋内線	2	
	電話機	0	
高千穂	引込線	1	9
	屋内線	0	
	電話機	0	
串間	引込線	0	0
	屋内線	0	
	電話機	0	
西都	引込線	1	9
	屋内線	0	
	電話機	0	
えびの	引込線	0	0
	屋内線	0	
	電話機	0	
美郷	引込線	0	0
	屋内線	0	
	電話機	0	
計			496

（コ） 鉄道施設

鉄道施設被害

JR九州

【災害名:5月27日～28日の大雨】

市町村	路線	被害状況	箇所数	被害額（千円）
－	日南線	倒竹	88	6,464
合計		―	88	6,464

※ 本調査表は各災害毎に作成し、提出してください。
※ 市町村は建制順に記載してください。

ウ 生産物被害

（ア） 農産物・樹体

区分 / 市町村名	水陸稲		穀類・いも・豆		野菜		果樹		工芸作物	
	面積	被害額	面積	被害額	面積	被害額	面積	被害額	面積	被害額
宮崎市					1.8	4,295			43.2	11,430
都城市										
延岡市										
日南市					0.3	179				
小林市										
日向市										
串間市										
西都市										
えびの市										
清武町					0.4	0				
三股町										
高原町										
野尻町										
国富町										
綾町										
高鍋町										
新富町										
西米良村										
木城町										
川南町										
都農町										
門川町										
美郷町										
諸塚村										
椎葉村										
高千穂町										
日之影町										
五ヶ瀬町										
計	0	0	0	0	3	4,474	0	0	43	11,430

（単位：ha、千円）

飼料用作物		花卉		その他		樹体		合計	
面積	被害額	面積	被害額	面積	被害額	面積	被害額	面積	被害額
								45	15,725
								0	0
								0	0
								0	179
								0	0
								0	0
								0	0
								0	0
								0	0
								0	0
								0	0
								0	0
								0	0
								0	0
								0	0
								0	0
								0	0
								0	0
								0	0
								0	0
								0	0
								0	0
								0	0
								0	0
								0	0
								0	0
								0	0
								0	0
								0	0
								0	0
								0	0
								0	0
								0	0
								0	0
								0	0
								0	0
								0	0
								0	0
									0
								0	0
								0	0
								0	0
0	0	0	0	0	0	0	0	46	15,904

（ウ） 水産物

区分 市町村名	種別	被害量 （匹）	被害額 （千円）
宮崎市			
都城市			
延岡市	カンパチ	3,500	10,000
日南市			
小林市			
日向市			
串間市			
西都市			
えびの市			
清武町			
三股町			
高原町			
野尻町			
国富町			
綾町			
高鍋町			
新富町			
西米良村			
木城町			
川南町			
都農町			
門川町			
美郷町			
諸塚村			
椎葉村			
高千穂町			
日之影町			
五ヶ瀬町			
計	―	3,500	10,000

１０　平成２１年６月１９日の強風

（1）　被害状況

ア　被害概況
イ　施設物被害

（1） 被害状況

ア 被害概況

区分 / 市町村名	施設物								
	土木施設	農地及び農業用施設	営農施設	林地及び林業用施設	水産施設	教育施設	商工施設	通信施設	電力施設
宮崎市									
都城市									
延岡市									
日南市									
小林市									
日向市									
串間市									
西都市									
えびの市									
清武町									
三股町									
高原町									
野尻町									
国富町									
綾町									
高鍋町									
新富町									
西米良村									
木城町									
川南町									
都農町									
門川町									
美郷町									
諸塚村									
椎葉村									
高千穂町									
日之影町									
五ヶ瀬町									
（県内一円）									
合計	0	0	0	0	0	0	0	0	0

				生産物					合計
鉄道施設	衛生関係施設	その他の施設	小計	農産物樹体	畜産物	水産物	林産物	小計	
			0					0	0
			0					0	0
			0					0	0
			0					0	0
			0					0	0
			0					0	0
			0					0	0
			0					0	0
			0					0	0
			0					0	0
			0					0	0
			0					0	0
			0					0	0
			0					0	0
			0					0	0
			0					0	0
			0					0	0
			0					0	0
			0					0	0
			0					0	0
			0					0	0
			0					0	0
			0					0	0
			0					0	0
			0					0	0
			0					0	0
765			765					0	765
765	0	0	765	0	0	0	0	0	765

イ 施設物被害ー(コ) 鉄道施設

鉄道施設被害

JR九州

【災害名:6月19日強風】

市町村	路線	被害状況	箇所数	被害額(千円)
－	日南線	倒木	1	765
合計		―	1	765

※ 本調査表は各災害毎に作成し、提出してください。
※ 市町村は建制順に記載してください。

１１　平成２１年６月２２日から２４日にかけての梅雨前線による大雨

（１）　気象状況

ア　気象概況
イ　日別降水量
ウ　降水量の極値
エ　降水量分布図

（２）　被害状況

ア　被害概況
イ　施設物被害

（1）気象状況

ア　気象概況（6 月 22 日から 24 日にかけての梅雨前線による大雨）

22 日は梅雨前線が朝鮮半島南岸から九州北部まで南下した。23 日は梅雨前線が九州南部まで南下し、前線上の台風第 3 号から変わった低気圧が九州南部を通過したたため、各地で大雨となった。24 日は梅雨前線が九州の南海上まで南下した。

22 日はえびので 19 時 04 分までの 1 時間に 49.0 ミリの激しい雨を観測した。23 日は霧島御池で 20 時 50 分までの 1 時間に 65.0 ミリ、えびので 1 時間に 55.0 ミリ、池の尾で 1 時間に 50.0 ミリの非常に激しい雨を観測した。22 日の日降水量はえびので 124.5 ミリ、23 日の日降水量はえびので 219.5 ミリ、霧島御池で 212.5 ミリ、池の尾で 173.0 ミリを観測した。24 日の日降水量は油津で 18.0 ミリを観測した。

3 日間の総降水量はえびので 351.5 ミリ、霧島御池で 279.5 ミリ、池の尾で 214.5 ミリとなった。

（地上天気図）

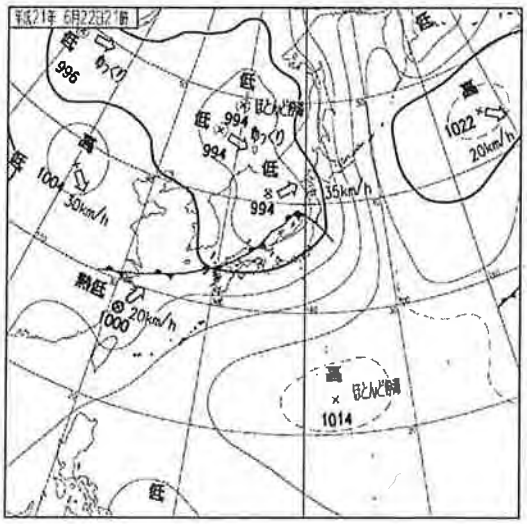

平成 21 年 6 月 22 日 21 時

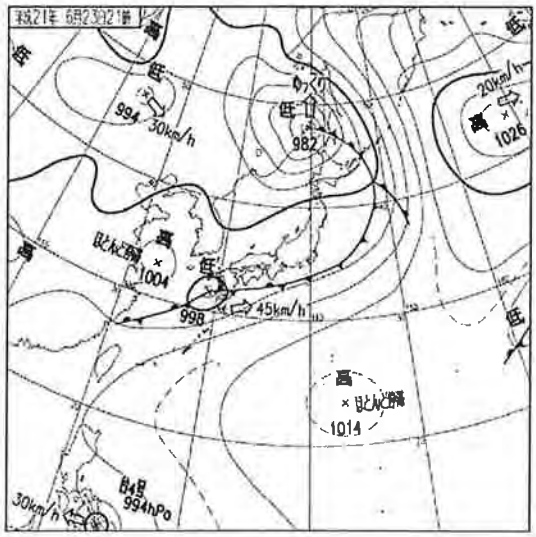

平成 21 年 6 月 23 日 21 時

イ　日別降水量

平成 21 年 6 月 22 日～24 日　　単位:mm

観測所名	日降水量			合計
	22 日	23 日	24 日	
高千穂	37.0	53.0	0.5	90.5
見立	42.0	60.0	0.5	102.5
古江	0.0	28.5	0.5	29.0
鞍岡	37.0	47.0)	1.5	85.5)
中小屋	3.5	35.5	0.0	39.0
諸塚	6.0	36.0	0.0	42.0
北方	1.0	32.0	0.0	33.0
延岡	1.0	32.5	0.0	33.5
上椎葉	44.0	52.0	0.5	96.5
日向	0.0	37.5	0.5	38.0
神門	10.5	53.5	0.5	64.5
西米良	26.5	74.5	2.0	103.0
高鍋	1.0	125.5	10.5	137.0
加久藤	51.5	107.0	4.5	163.0
西都	8.5	126.0	4.5	139.0
えびの	124.5	219.5	7.5	351.5
小林	25.0	132.5	3.0	160.5
池の尾	39.5	173.0	2.0	214.5
国富	37.0	142.5	1.5	181.0
宮崎	32.0	129.5	9.5	171.0
霧島御池	59.0	212.5	8.0	279.5
青島	6.0	115.5	7.0	128.5
赤江	6.0	105.5	3.0	114.5
都城	5.0	107.5	2.5	115.0
鰐塚山	17.0	119.0	3.5	139.5
深瀬	51.5	127.5	7.5	186.5
油津	2.5	116.5	18.0	137.0
串間	3.0	109.0	3.0	115.0

注):) 付き数値は準正常値。統計を求める資料が 80%以上ある場合。

ウ　降水量の極値

平成 21 年 6 月 22 日～24 日　　単位:mm

観測所名	最大1時間降水量		最大3時間降水量	
	降水量	時分	降水量	時分
高千穂	24.0	22 日 21 時 10 分	34.0	22 日 23 時 00 分
見立	26.0	22 日 21 時 23 分	37.0	22 日 23 時 20 分
古江	5.5	23 日 22 時 36 分	11.5	23 日 22 時 20 分
鞍岡	19.0	22 日 21 時 53 分	25.0	22 日 22 時 30 分
中小屋	8.0	23 日 18 時 29 分	15.5	23 日 20 時 20 分
諸塚	9.0	23 日 18 時 16 分	15.0	23 日 20 時 10 分
北方	7.0	23 日 18 時 22 分	13.5	23 日 20 時 20 分
延岡	5.5	23 日 21 時 53 分	12.5	23 日 22 時 00 分
上椎葉	11.0	23 日 18 時 08 分	22.5	23 日 20 時 20 分
日向	8.5	23 日 21 時 28 分	15.0	23 日 23 時 30 分
神門	13.5	23 日 21 時 00 分	24.0	23 日 22 時 40 分
西米良	16.0	23 日 20 時 59 分	27.5	23 日 23 時 10 分
高鍋	41.0	23 日 21 時 43 分	85.5	23 日 23 時 40 分
加久藤	36.5	23 日 20 時 15 分	57.0	23 日 22 時 10 分
西都	36.0	23 日 21 時 34 分	64.5	23 日 23 時 40 分
えびの	55.0	23 日 20 時 45 分	113.0	23 日 22 時 00 分
小林	35.5	23 日 20 時 53 分	71.0	23 日 22 時 40 分
池の尾	50.0	23 日 21 時 10 分	83.5	23 日 22 時 50 分
国富	40.5	23 日 21 時 25 分	73.0	23 日 23 時 20 分
宮崎	27.0	23 日 21 時 50 分	52.5	23 日 23 時 50 分
霧島御池	65.0	23 日 20 時 50 分	112.0	23 日 22 時 30 分
青島	29.0	23 日 21 時 54 分	45.5	23 日 22 時 30 分
赤江	29.5	23 日 21 時 51 分	46.5	23 日 22 時 40 分
都城	23.5	23 日 11 時 59 分	38.5	23 日 23 時 20 分
鰐塚山	19.0	23 日 21 時 40 分	37.0	23 日 22 時 30 分
深瀬	26.0	22 日 22 時 00 分	38.5	22 日 22 時 00 分
油津	25.0	23 日 16 時 45 分	37.5	23 日 21 時 50 分
串間	24.5	23 日 12 時 43 分	46.0	23 日 13 時 10 分

エ　降水量分布図

平成 21 年 6 月 22 日～6 月 24 日までの総降水量（mm）

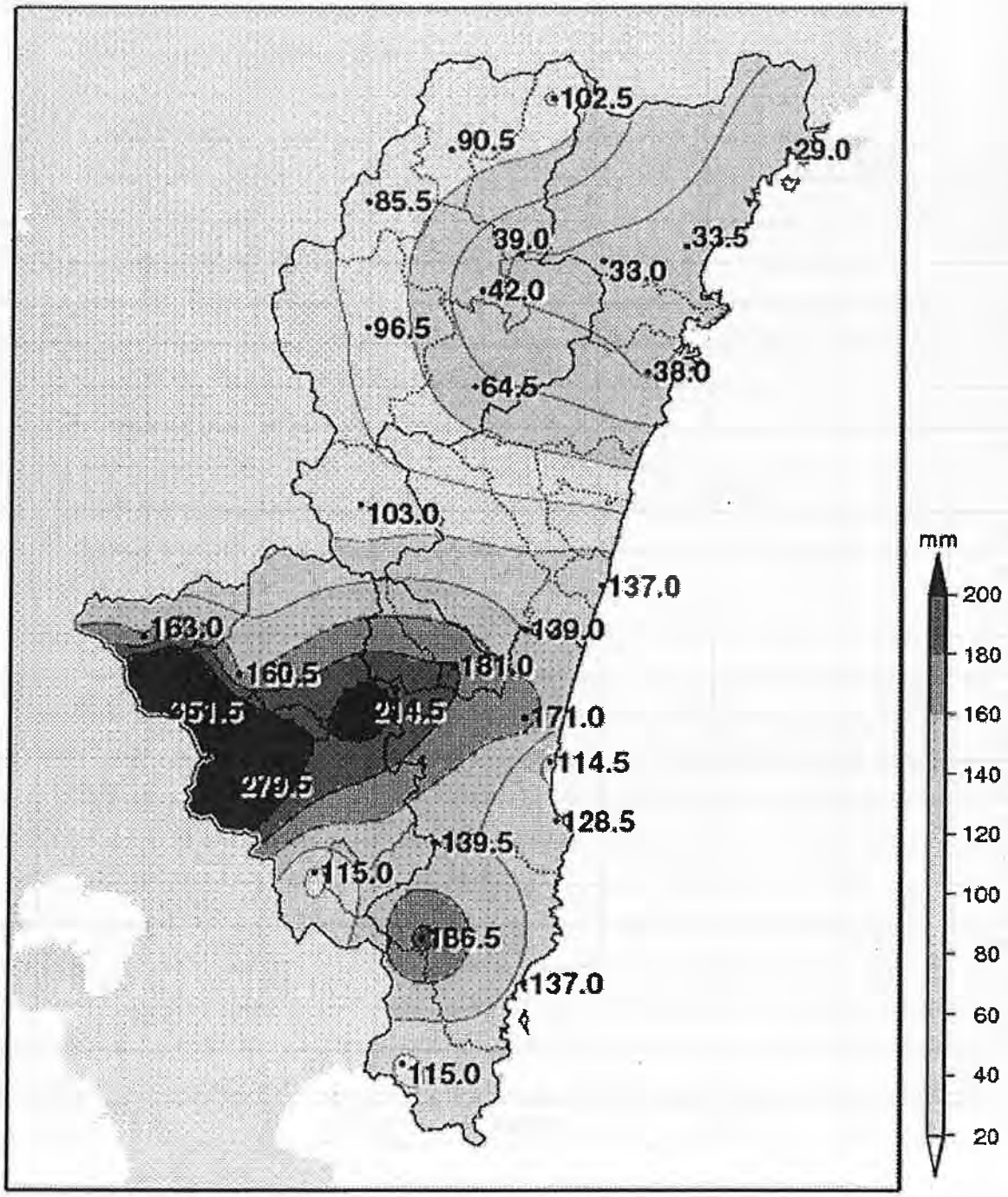

（1） 被害状況

ア 被害概況

区分 / 市町村名	施設物								
	土木施設	農地及び農業用施設	営農施設	林地及び林業用施設	水産施設	教育施設	商工施設	通信施設	電力施設
宮崎市	4,216			4,000				153	
都城市								56	
延岡市								41	
日南市	2,837							9	
小林市								39	
日向市								43	
串間市	34,966			70,000				62	
西都市								67	
えびの市				30,000					
清武町									
三股町									
高原町				25,000					
野尻町									
国富町									
綾町		1,872							
高鍋町								662	
新富町									
西米良村				1,000					
木城町									
川南町									
都農町									
門川町									
美郷町								9	
諸塚村									
椎葉村									
高千穂町								4	
日之影町									
五ヶ瀬町									
（県内一円）									
合計	42,019	1,872	0	130,000	0	0	0	1,145	0

				生産物					合計
鉄道施設	都市施設	その他の施設	小計	農産物樹体	畜産物	水産物	林産物	小計	
			8,369					0	8,369
			56					0	56
			41					0	41
	5,405		8,251					0	8,251
			39					0	39
			43					0	43
			105,028					0	105,028
			67					0	67
			30,000					0	30,000
			0					0	0
			0					0	0
			25,000					0	25,000
			0					0	0
			0					0	0
			1,872					0	1,872
			662					0	662
			0					0	0
			1,000					0	1,000
			0					0	0
			0					0	0
			0					0	0
			0					0	0
			9					0	9
			0					0	0
			0					0	0
			4					0	4
			0					0	0
			0					0	0
			0					0	0
0	5,405	0	180,441	0	0	0	0	0	180,441

イ 施設物被害

（ア） 公共土木施設

被害区分 / 市町村名	県工事分															
	河川		海岸		地すべり		砂防		急傾斜		道路		橋梁		港湾	
	箇所	被害額	箇所	被害額	箇所	被害額	箇所	被害額	箇所	被害額	箇所	被害額	箇所	被害額	箇所	被害額
宮崎市																
都城市																
延岡市																
日南市	1	2,837														
小林市																
日向市																
串間市											1	34,966				
西都市																
えびの市																
清武町																
三股町																
高原町																
野尻町																
国富町																
綾町																
高鍋町																
新富町																
西米良村																
木城町																
川南町																
都農町																
門川町																
美郷町																
諸塚村																
椎葉村																
高千穂町																
日之影町																
五ヶ瀬町																
合計	1	2,837									1	34,966				

				市町村工事分												合計	
公園		小　計		河　川		道　路		橋　梁		下水道		公園		小　計			
箇所	被害額	箇所	被害額	箇所	被害額	箇所	被害額	箇所	被害額	箇所	被害額	箇所	被害額	箇所	被害額	箇所	被害額
						2	4,216							2	4,216	2	4,216
		1	2,837													1	2,837
		1	34,966													1	34,966
		2	37,803			2	4,216							2	4,216	4	42,019

（イ） 農地及び農業用施設

区分	農地						農業用							
	田		畑		小計		ため池		頭首工		水路		道路	
市町村名	箇所	被害額	箇所	被害額	箇所	被害額	箇所	被害額	箇所	被害額	箇所	被害額	箇所	被害額
宮崎市														
都城市														
延岡市														
日南市														
小林市														
日向市														
串間市														
西都市														
えびの市														
清武町														
三股町														
高原町														
野尻町														
国富町														
綾町	1	145	1	964	2	1,109					1	763		
高鍋町														
新富町														
西米良村														
木城町														
川南町														
都農町														
門川町														
美郷町														
諸塚村														
椎葉村														
高千穂町														
日之影町														
五ヶ瀬町														
計	1	145	1	964	2	1,109					1	763		

施設								災害関連農村生活環境施設				合計	
橋梁		農地保全		揚水機		小計		生活関連		小計			
箇所	被害額	箇所	被害額	箇所	被害額	箇所	被害額	箇所	被害額	箇所	被害額	箇所	被害額
						1	763					3	1,872
						1	763					3	1,872

（エ） 林地及び林業用施設

区分 / 市町村名	林道			治山						被害額合計
	路面			林地			施設			
	路線	箇所	被害額	箇所	ヘクタール	被害額	箇所	ヘクタール	被害額	
宮崎市				1	0.015	4,000				4,000
都城市										
延岡市										
日南市										
小林市										
日向市										
串間市				1	1.000	70,000				70,000
西都市										
えびの市				1	0.140	30,000				30,000
清武町										
三股町										
高原町				1	0.100	25,000				25,000
野尻町										
国富町										
綾町										
高鍋町										
新富町										
西米良村				1	0.023	1,000				1,000
木城町										
川南町										
都農町										
門川町										
美郷町										
諸塚村										
椎葉村										
高千穂町										
日之影町										
五ヶ瀬町										
合　計				5	1.28	130,000				130,000

（ク） 通信施設

事業所名	被害施設	被害量	被害額（千円）
宮崎	引込線(件)	15	153
	屋内線(件)	1	
	電話機(個)	3	
都城	引込線	6	56
	屋内線	0	
	電話機	1	
延岡	引込線	4	41
	屋内線	1	
	電話機	1	
日南	引込線	1	9
	屋内線	0	
	電話機	0	
小林	引込線	4	39
	屋内線	0	
	電話機	2	
日向	引込線	4	43
	屋内線	1	
	電話機	1	
高鍋	引込線	30	662
	屋内線	1	
	電話機	5	
高千穂	引込線	0	4
	屋内線	1	
	電話機	0	
串間	引込線	6	62
	屋内線	2	
	電話機	1	
西都	引込線	7	67
	屋内線	0	
	電話機	2	
えびの	引込線	0	0
	屋内線	0	
	電話機	0	
美郷	引込線	1	9
	屋内線	0	
	電話機	0	
計			1,145

（サ） 都市施設

都市施設　被害状況報告表

【災害名：6月22日～24日の大雨】

市町村名	被害施設名称等	被害量	被害額（千円）
日南市	天福公園	1	5,405
合計		1	5,405

※　本調査表は各災害毎に作成し、提出してください。
※　市町村は建制順に記載してください。

１２　平成２１年７月２５日から２６日にかけての停滞前線による大雨

（１）　気象状況

ア　気象概況
イ　日別降水量
ウ　降水量の極値
エ　降水量分布図

（２）　被害状況

ア　被害概況
イ　施設物被害

（1）気象状況

ア　気象概況（7 月 25 日から 26 日にかけての停滞前線による大雨）

25 日は対馬海峡にある停滞前線が活動を強めながら九州北部まで南下し、26 日は低気圧が九州北部を通過したため、各地で大雨となった。

25 日は上椎葉で 08 時 23 分までの 1 時間に 53.0 ミリ、えびので 12 時 52 分までの 1 時間に 53.0 ミリの非常に激しい雨を、都城で 1 時間に 34.0 ミリの激しい雨を観測した。26 日は西米良 09 時 30 分までの 1 時間に 33.5 ミリ、えびので 1 時間に 31.0 ミリ、上椎葉で 1 時間に 30.0 ミリの激しい雨を観測した。25 日の日降水量はえびので 218.5 ミリ、加久藤で 151.0 ミリ、小林で 147.0 ミリを観測した。26 日の日降水量はえびので 110.5 ミリを観測した。

2 日間の総降水量はえびので 329.0 ミリ、加久藤で 215.0 ミリ、小林で 201.5 ミリとなった。

（地上天気図）

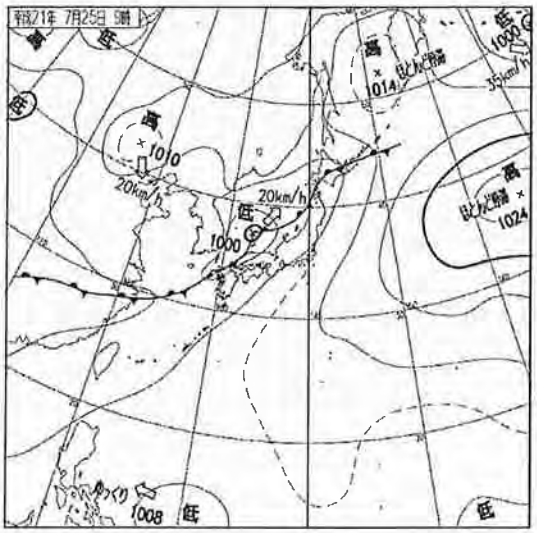

平成 21 年 7 月 25 日 09 時

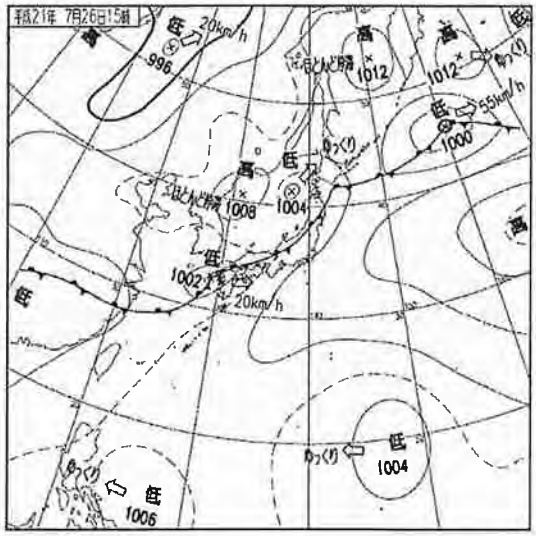

平成 21 年 7 月 26 日 15 時

イ　日別降水量

平成 21 年 7 月 25 日～26 日　　単位:mm

観測所名	日降水量		合計
	25 日	26 日	
高千穂	78.5	25.0	103.5
見立	83.0	22.5	105.5
古江	30.0	7.5	37.5
鞍岡	89.0	21.0	110.0
中小屋	57.0	27.0	84.0
諸塚	76.0	36.0	112.0
北方	49.5	12.5	62.0
延岡	37.0	8.5	45.5
上椎葉	130.5	66.5	197.0
日向	43.5	6.5	50.0
神門	57.5	32.5	90.0
西米良	88.5	59.5	148.0
高鍋	33.0	5.5	38.5
加久藤	151.0	64.0	215.0
西都	39.5	8.0	47.5
えびの	218.5	110.5	329.0
小林	147.0	54.5	201.5
池の尾	59.5	15.5	75.0
国富	59.0	19.0	78.0
宮崎	47.0	3.5	50.5
霧島御池	78.5	40.5	119.0
青島	31.0	9.0	40.0
赤江	26.5	7.0	33.5
都城	89.5	20.0	109.5
鰐塚山	31.5	12.0	43.5
深瀬	13.0	24.5	37.5
油津	2.0	19.0	21.0
串間	0.5	23.5	24.0

ウ　降水量の極値

平成21年7月25日～26日　　単位:mm

観測所名	最大1時間降水量		最大3時間降水量	
	降水量	時分	降水量	時分
高千穂	18.5	25日06時49分	27.5	25日08時40分
見立	26.0	25日07時10分	40.5	25日08時50分
古江	10.0	25日09時39分	17.0	25日11時30分
鞍岡	20.0	25日06時33分	29.5	25日08時30分
中小屋	18.0	25日08時35分	23.5	25日10時30分
諸塚	23.5	25日08時24分	34.5	25日10時00分
北方	15.5	25日08時59分	24.0	25日11時00分
延岡	7.5)	25日15時43分	15.5	25日11時20分
上椎葉	53.0	25日08時23分	67.5	25日09時40分
日向	14.5	25日10時01分	25.0	25日11時10分
神門	18.5	26日10時02分	24.5	25日17時00分
西米良	33.5	26日09時30分	54.5	25日16時30分
高鍋	17.5	25日11時16分	22.0	25日13時10分
加久藤	32.0	25日14時30分	60.0	25日16時20分
西都	19.5	25日11時05分	22.0	25日13時00分
えびの	53.0	25日12時52分	120.5	25日12時50分
小林	31.5	25日13時06分	65.5	25日13時40分
池の尾	22.0	25日18時10分	26.0	25日20時10分
国富	24.5	25日10時53分	29.0	25日12時50分
宮崎	27.5	25日11時32分	36.0	25日13時20分
霧島御池	21.0	25日18時10分	30.5	25日18時40分
青島	15.5	25日13時08分	26.0	25日14時40分
赤江	11.0	25日13時10分	21.0	25日14時20分
都城	34.0	25日13時38分	74.5	25日13時40分
鰐塚山	20.5	25日13時20分	25.5	25日13時50分
深瀬	18.0	26日08時04分	21.0	26日10時10分
油津	17.5	26日10時15分	18.5	26日12時10分
串間	12.0	26日09時32分	20.0	26日10時00分

エ　降水量分布図

平成 21 年 7 月 25 日～7 月 26 日までの総降水量（mm）

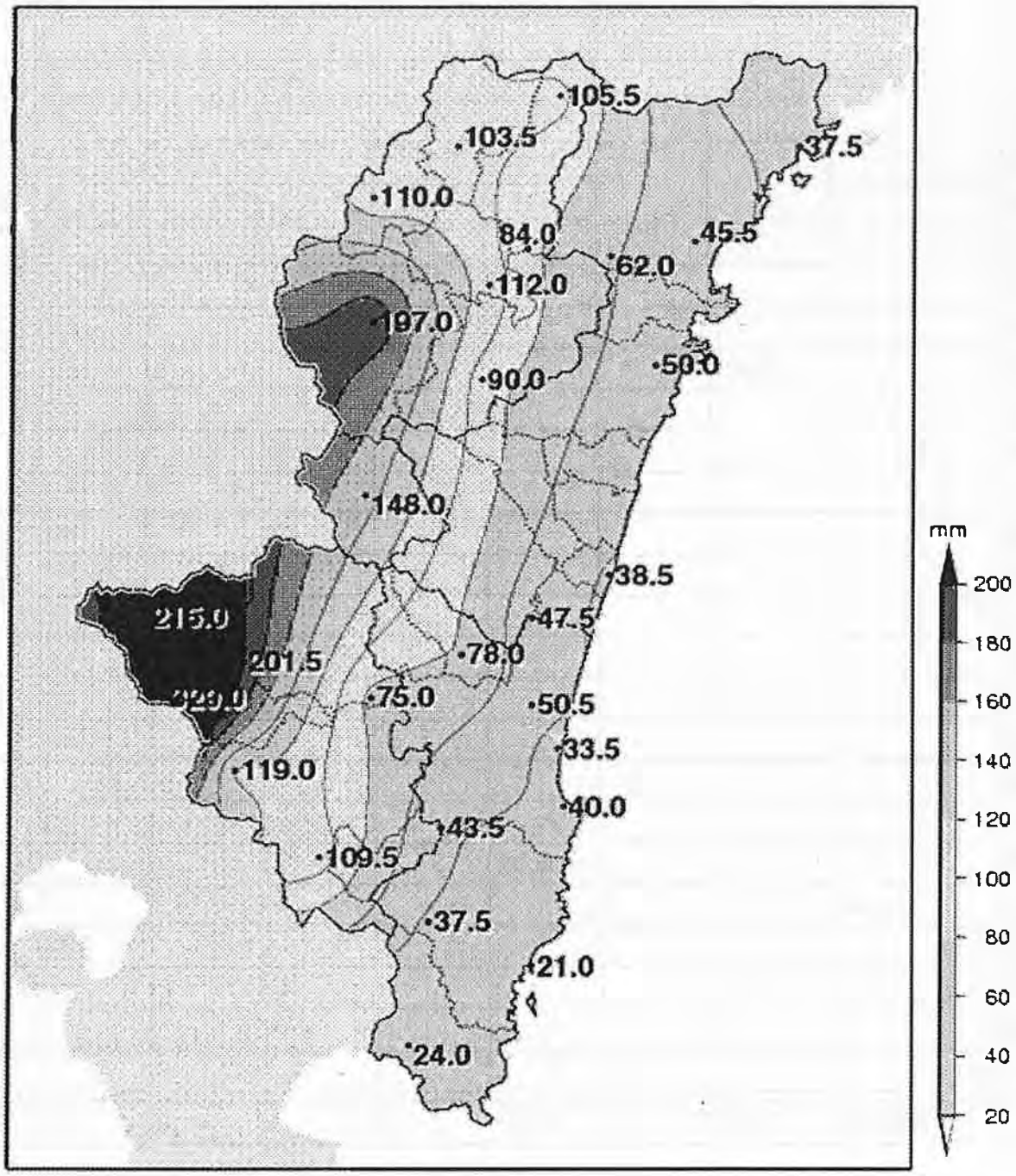

（2） 被害状況

ア 被害概況

区分 / 市町村名	施設物								
	土木施設	農地及び農業用施設	営農施設	林地及び林業用施設	水産施設	教育施設	商工施設	通信施設	電力施設
宮崎市								80	
都城市		8,964						529	
延岡市								17	
日南市								9	
小林市	7,715	7,887						75	
日向市								47	
串間市								2	
西都市								9	
えびの市		7,272						2	
清武町									
三股町									
高原町		13,301							
野尻町									
国富町									
綾町									
高鍋町								56	
新富町									
西米良村									
木城町									
川南町									
都農町									
門川町									
美郷町								9	
諸塚村				30,485					
椎葉村	115,939								
高千穂町								11	22
日之影町									176
五ヶ瀬町									
（県内一円）									
合計	123,654	37,424	0	30,485	0	0	0	846	198

				生産物					合計
鉄道施設	衛生関係施設	その他の施設	小計	農産物樹体	畜産物	水産物	林産物	小計	
			80					0	80
			9,493					0	9,493
			17					0	17
			9					0	9
			15,677					0	15,677
			47					0	47
			2					0	2
			9					0	9
			7,274					0	7,274
			0					0	0
			0					0	0
			13,301					0	13,301
			0					0	0
			0					0	0
			0					0	0
			56					0	56
			0					0	0
			0					0	0
			0					0	0
			0					0	0
			0					0	0
			0					0	0
			9					0	9
			30,485					0	30,485
			115,939					0	115,939
			33					0	33
			176					0	176
			0					0	0
			0					0	0
0	0	0	192,607	0	0	0	0	0	192,607

イ 施設物被害

(ア) 公共土木施設

被害区分 / 市町村名	県工事分																			
	河川		海岸		地すべり		砂防		急傾斜		道路		橋梁		港湾		公園		小計	
	箇所	被害額	箇所	被害額	箇所	被害額	箇所	被害額	箇所	被害額	箇所	被害額	箇所	被害額	箇所	被害額	箇所	被害額	箇所	被害額
宮崎市																				
都城市																				
延岡市																				
日南市																				
小林市																				
日向市																				
串間市																				
西都市																				
えびの市																				
清武町																				
三股町																				
高原町																				
野尻町																				
国富町																				
綾町																				
高鍋町																				
新富町																				
西米良村																				
木城町																				
川南町																				
都農町																				
門川町																				
美郷町																				
諸塚村																				
椎葉村																				
高千穂町																				
日之影町																				
五ヶ瀬町																				
合計																				

市町村工事分																		合計	
河　川		海　岸		砂　防		急傾斜		道　路		橋　梁		下水道		公園		小　計			
箇所	被害額	箇所	被害額	箇所	被害額	箇所	被害額	箇所	被害額	箇所	被害額	箇所	被害額	箇所	被害額	箇所	被害額	箇所	被害額
								5	7,715							5	7,715	5	7,715
								6	115,939							6	115,939	6	115,939
								11	123,654							11	123,654	11	123,654

（イ） 農地及び農業用施設

区分	農地						農業用							
	田		畑		小計		ため池		頭首工		水路		道路	
市町村名	箇所	被害額	箇所	被害額	箇所	被害額	箇所	被害額	箇所	被害額	箇所	被害額	箇所	被害額
宮崎市														
都城市	3	2,909			3	2,909					3	4,067	1	1,988
延岡市														
日南市														
小林市	5	4,361			5	4,361					2	1,965	2	1,561
日向市														
串間市														
西都市														
えびの市													1	7,272
清武町														
三股町														
高原町	5	3,388			5	3,388					3	9,913		
野尻町														
国富町														
綾町														
高鍋町														
新富町														
西米良村														
木城町														
川南町														
都農町														
門川町														
美郷町														
諸塚村														
椎葉村														
高千穂町														
日之影町														
五ヶ瀬町														
計	13	10,658			13	10,658					8	15,945	4	10,821

施設								災害関連農村生活環境施設				合計	
橋梁		農地保全		揚水機		小計		生活関連		小計			
箇所	被害額	箇所	被害額	箇所	被害額	箇所	被害額	箇所	被害額	箇所	被害額	箇所	被害額
						4	6,055					7	8,964
						4	3,526					9	7,887
						1	7,272					1	7,272
						3	9,913					8	13,301
						12	26,766					25	37,424

（エ） 林地及び林業用施設

区分 / 市町村名	林道			治山						被害額合計
	路面			林地			施設			
	路線	箇所	被害額	箇所	ヘクタール	被害額	箇所	ヘクタール	被害額	
宮崎市										
都城市										
延岡市										
日南市										
小林市										
日向市										
串間市										
西都市										
えびの市										
清武町										
三股町										
高原町										
野尻町										
国富町										
綾町										
高鍋町										
新富町										
西米良村										
木城町										
川南町										
都農町										
門川町										
美郷町										
諸塚村	5	6	30,485							30,485
椎葉村										
高千穂町										
日之影町										
五ヶ瀬町										
合　計	5	6	30,485							30,485

（ク） 通信施設

事業所名	被害施設	被害量	被害額（千円）
宮崎	引込線(件)	8	80
	屋内線(件)	1	
	電話機(個)	3	
都城	引込線	8	529
	屋内線	2	
	電話機	1	
延岡	引込線	2	17
	屋内線	0	
	電話機	0	
日南	引込線	1	9
	屋内線	0	
	電話機	0	
小林	引込線	8	75
	屋内線	0	
	電話機	2	
日向	引込線	5	47
	屋内線	0	
	電話機	0	
高鍋	引込線	6	56
	屋内線	0	
	電話機	1	
高千穂	引込線	1	11
	屋内線	0	
	電話機	0	
串間	引込線	0	2
	屋内線	0	
	電話機	1	
西都	引込線	1	9
	屋内線	0	
	電話機	0	
えびの	引込線	0	2
	屋内線	0	
	電話機	0	
美郷	引込線	1	9
	屋内線	0	
	電話機	0	
計			846

（ケ） 電力施設

（被害額単位：千円）

区分 / 市町村名	一般電気												合計	
	電柱		配電設備		発電設備		送電設備		充電設備		その他			
	箇所	被害額	箇所	被害額	箇所	被害額	箇所	被害額	箇所	被害額	箇所	被害額	箇所	被害額
宮崎市													0	0
都城市													0	0
延岡市													0	0
日南市													0	0
小林市													0	0
日向市													0	0
串間市													0	0
西都市													0	0
えびの市													0	0
清武町													0	0
三股町													0	0
高原町													0	0
野尻町													0	0
国富町													0	0
綾町													0	0
高鍋町													0	0
新富町													0	0
西米良村													0	0
木城町													0	0
川南町													0	0
都農町													0	0
門川町													0	0
美郷町													0	0
諸塚村													0	0
椎葉村													0	0
高千穂町			1	22									1	22
日之影町			1	176									1	176
五ヶ瀬町													0	0
計	0	0	2	198	0	0	0	0	0	0	0	0	2	198

１３　平成２１年８月１１日の大雨

（１）　被害状況

ア　被害概況
イ　施設物被害

（1） 被害状況

ア 被害概況

区分 / 市町村名	施設物								
	土木施設	農地及び農業用施設	営農施設	林地及び林業用施設	水産施設	教育施設	商工施設	通信施設	電力施設
宮崎市									
都城市									
延岡市									
日南市									
小林市									
日向市									
串間市									
西都市									
えびの市									
清武町									
三股町									
高原町									
野尻町									
国富町									
綾町									
高鍋町									
新富町									
西米良村									
木城町									
川南町									
都農町									
門川町									
美郷町									
諸塚村									
椎葉村									
高千穂町									
日之影町									
五ヶ瀬町									
（県内一円）									
合計	0	0	0	0	0	0	0	0	0

				生産物					合計
鉄道施設	衛生関係施設	その他の施設	小計	農産物樹体	畜産物	水産物	林産物	小計	
			0					0	0
			0					0	0
			0					0	0
			0					0	0
			0					0	0
			0					0	0
			0					0	0
			0					0	0
			0					0	0
			0					0	0
			0					0	0
			0					0	0
			0					0	0
			0					0	0
			0					0	0
			0					0	0
			0					0	0
			0					0	0
			0					0	0
			0					0	0
			0					0	0
			0					0	0
			0					0	0
			0					0	0
			0					0	0
			0					0	0
			0					0	0
			0					0	0
4,258			4,258					0	4,258
4,258	0	0	4,258	0	0	0	0	0	4,258

イ 施設物被害ー(コ) 鉄道施設被害

JR九州

【災害名:8月11日大雨】

市町村	路線	被害状況	箇所数	被害額(千円)
−	日豊線	切取崩壊	1	4,258
合計		−	1	4,258

※ 本調査表は各災害毎に作成し、提出してください。
※ 市町村は建制順に記載してください。

１４　平成２１年９月３日の大雨

（１）　被害状況

ア　被害概況
イ　施設物被害

（1） 被害状況

ア 被害概況

区分 / 市町村名	施設物								
	土木施設	農地及び農業用施設	営農施設	林地及び林業用施設	水産施設	教育施設	商工施設	通信施設	電力施設
宮崎市									
都城市									
延岡市									
日南市									744
小林市									
日向市									
串間市									
西都市									
えびの市									
清武町									
三股町									
高原町									
野尻町									
国富町									
綾町									
高鍋町									
新富町									
西米良村									
木城町									
川南町									
都農町									
門川町									
美郷町									
諸塚村									
椎葉村									
高千穂町									
日之影町									
五ヶ瀬町									
（県内一円）									
合計	0	0	0	0	0	0	0	0	744

				生産物					合計
鉄道施設	衛生関係施設	その他の施設	小計	農産物樹体	畜産物	水産物	林産物	小計	
			0					0	0
			0					0	0
			0					0	0
			744					0	744
			0					0	0
			0					0	0
			0					0	0
			0					0	0
			0					0	0
			0					0	0
			0					0	0
			0					0	0
			0					0	0
			0					0	0
			0					0	0
			0					0	0
			0					0	0
			0					0	0
			0					0	0
			0					0	0
			0					0	0
			0					0	0
			0					0	0
			0					0	0
			0					0	0
			0					0	0
0	0	0	744	0	0	0	0	0	744

（ケ） 電力施設

（被害額単位：千円）

区分 / 市町村名	一般電気												合計	
	電柱		配電設備		発電設備		送電設備		充電設備		その他			
	箇所	被害額	箇所	被害額	箇所	被害額	箇所	被害額	箇所	被害額	箇所	被害額	箇所	被害額
宮崎市													0	0
都城市													0	0
延岡市													0	0
日南市			1	744									1	744
小林市													0	0
日向市													0	0
串間市													0	0
西都市													0	0
えびの市													0	0
清武町													0	0
三股町													0	0
高原町													0	0
野尻町													0	0
国富町													0	0
綾町													0	0
高鍋町													0	0
新富町													0	0
西米良村													0	0
木城町													0	0
川南町													0	0
都農町													0	0
門川町													0	0
美郷町													0	0
諸塚村													0	0
椎葉村													0	0
高千穂町													0	0
日之影町													0	0
五ヶ瀬町													0	0
計	0	0	1	744	0	0	0	0	0	0	0	0	1	744

１５　平成２１年９月１８日から２０日にかけての波浪（大雨含む）

（１）　気象状況

ア　気象概況

（２）　被害状況

ア　被害概況
イ　施設物被害

（１）気象状況

ア　気象概況（9 月 18 日から 20 日にかけての波浪）

18 日は台風第 14 号が日本の南海上を北西に進んだ後、19 日は向きを北東に変えて速度を速めながら進んだ。このため、宮崎県は 18 日から 19 日にかけては東よりの風が強く、海上は 3～4m の波の高い状態が続いていた。

（地上天気図）

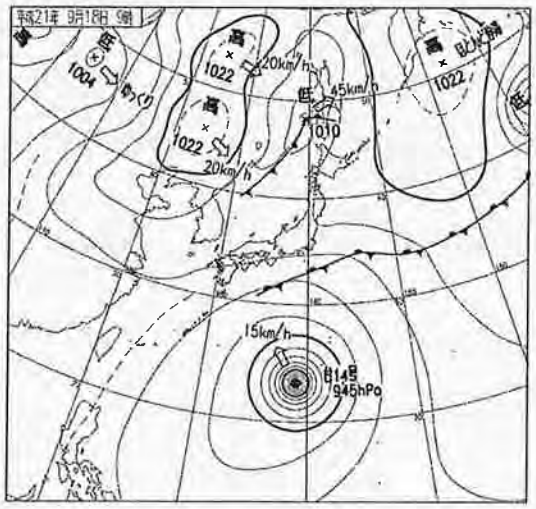

平成 21 年 9 月 18 日 09 時

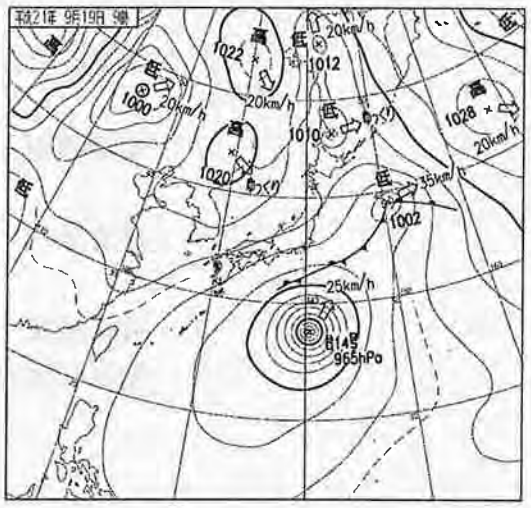

平成 21 年 9 月 19 日 09 時

（沿岸波浪図）

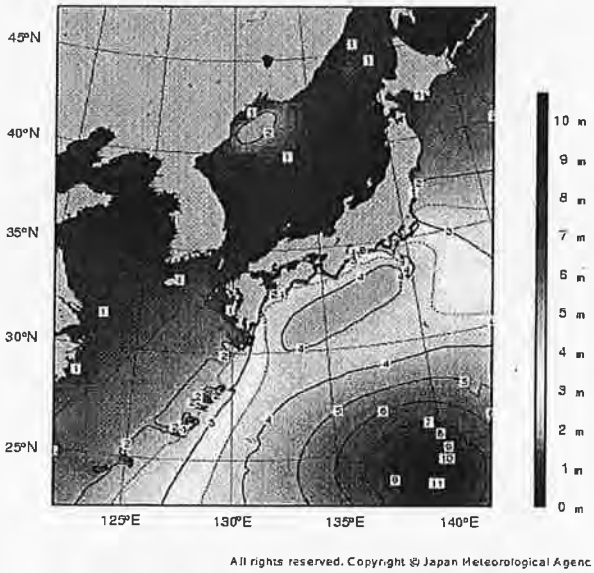

平成 21 年 9 月 18 日 09 時

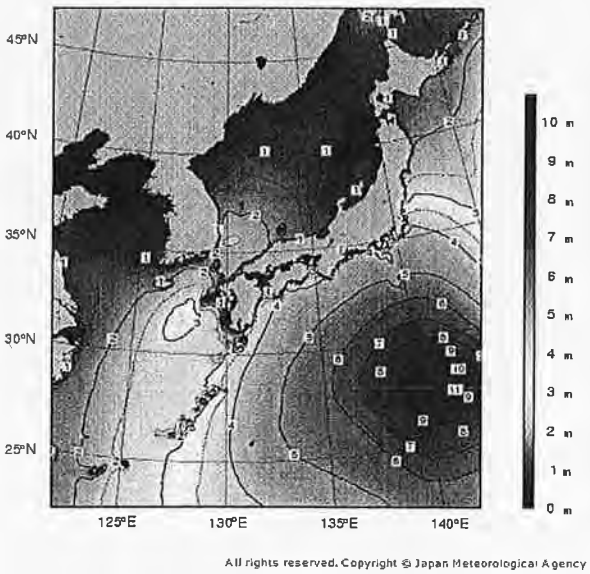

平成 21 年 9 月 19 日 09 時

9月18日から20日波浪（大雨含む）

（2） 被害状況

ア 被害概況

区分 / 市町村名	施設物								
	土木施設	農地及び農業用施設	営農施設	林地及び林業用施設	水産施設	教育施設	商工施設	通信施設	電力施設
宮崎市	19,686			6,000				60	
都城市								22	
延岡市								13	
日南市									
小林市									
日向市								4	
串間市									
西都市								2	
えびの市									
清武町									
三股町									
高原町									
野尻町									
国富町									
綾町									
高鍋町								22	
新富町									
西米良村									
木城町									
川南町									
都農町									
門川町									
美郷町								9	
諸塚村									
椎葉村									
高千穂町									
日之影町									
五ヶ瀬町									
（県内一円）									
合計	19,686	0	0	6,000	0	0	0	132	0

				生産物					合計
鉄道施設	衛生関係施設	その他の施設	小計	農産物樹体	畜産物	水産物	林産物	小計	
			25,746					0	25,746
			22					0	22
			13					0	13
			0					0	0
			0					0	0
			4					0	4
			0					0	0
			2					0	2
			0					0	0
			0					0	0
			0					0	0
			0					0	0
			0					0	0
			0					0	0
			0					0	0
			0					0	0
			22					0	22
			0					0	0
			0					0	0
			0					0	0
			0					0	0
			0					0	0
			0					0	0
			9					0	9
			0					0	0
			0					0	0
			0					0	0
			0					0	0
			0					0	0
0	0	0	25,818	0	0	0	0	0	25,818

イ 施設物被害

(ア) 公共土木施設

被害区分 / 市町村名	県工事分															
	河川		海岸		地すべり		砂防		急傾斜		道路		橋梁		港湾	
	箇所	被害額	箇所	被害額	箇所	被害額	箇所	被害額	箇所	被害額	箇所	被害額	箇所	被害額	箇所	被害額
宮崎市											1	19,686				
都城市																
延岡市																
日南市																
小林市																
日向市																
串間市																
西都市																
えびの市																
清武町																
三股町																
高原町																
野尻町																
国富町																
綾町																
高鍋町																
新富町																
西米良村																
木城町																
川南町																
都農町																
門川町																
美郷町																
諸塚村																
椎葉村																
高千穂町																
日之影町																
五ヶ瀬町																
合計											1	19,686				

				市町村工事分												合計	
公園		小　計		河　川		道　路		橋　梁		下水道		公園		小　計			
箇所	被害額	箇所	被害額	箇所	被害額	箇所	被害額	箇所	被害額	箇所	被害額	箇所	被害額	箇所	被害額	箇所	被害額
		1	19,686													1	19,686
		1	19,686													1	19,686

（エ） 林地及び林業用施設

区分 / 市町村名	林道			治山						被害額合計
	路面			林地			施設			
	路線	箇所	被害額	箇所	ヘクタール	被害額	箇所	ヘクタール	被害額	
宮崎市							2	0.15	6,000	6,000
都城市										
延岡市										
日南市										
小林市										
日向市										
串間市										
西都市										
えびの市										
清武町										
三股町										
高原町										
野尻町										
国富町										
綾町										
高鍋町										
新富町										
西米良村										
木城町										
川南町										
都農町										
門川町										
美郷町										
諸塚村										
椎葉村										
高千穂町										
日之影町										
五ヶ瀬町										
合　計							2	0.15	6,000	6,000

（ク） 通信施設

事業所名	被害施設	被害量	被害額（千円）
宮崎	引込線（件）	7	60
	屋内線（件）	0	
	電話機（個）	0	
都城	引込線	1	22
	屋内線	0	
	電話機	4	
延岡	引込線	1	13
	屋内線	1	
	電話機	0	
日南	引込線	0	0
	屋内線	0	
	電話機	0	
小林	引込線	0	0
	屋内線	0	
	電話機	0	
日向	引込線	0	4
	屋内線	1	
	電話機	0	
高鍋	引込線	2	22
	屋内線	1	
	電話機	0	
高千穂	引込線	0	0
	屋内線	0	
	電話機	0	
串間	引込線	0	0
	屋内線	0	
	電話機	0	
西都	引込線	0	2
	屋内線	0	
	電話機	0	
えびの	引込線	0	0
	屋内線	0	
	電話機	0	
美郷	引込線	1	9
	屋内線	0	
	電話機	0	
計			132

１６　平成２１年９月２９日から１０月２日にかけての前線による大雨

（１）　気象状況

ア　気象概況
イ　日別降水量
ウ　降水量の極値
エ　降水量分布図

（２）　被害状況

ア　被害概況
イ　施設物被害

（1）気象状況

ア　気象概況（9月29日から10月2日の前線による大雨）

29日は前線が九州南部に停滞し、前線の活動が活発となり、30日は前線が九州北部から九州南部に南下し、前線の活動が活発となった。1日から2日にかけては前線が九州南岸から九州北部まで北上し、東シナ海の低気圧が九州北部を通過したため、各地で大雨となった。

29日は油津で03時28分までの1時間に32.0ミリ、深瀬で1時間に32.0ミリの激しい雨を観測した。30日は中小屋で16時29分までの1時間に43.5ミリ、池の尾で1時間に40.5ミリ、日向で1時間に38.5ミリの激しい雨を観測した。10月2日は神門で17時03分までの1時間に65.5ミリの非常に激しい雨を、上椎葉で1時間に41.5ミリ、西米良で1時間に41.0ミリの激しい雨を観測した。29日の日降水量は油津で78.5ミリ、深瀬で76.0ミリ、池の尾で74.5mmを観測した。30日の日降水量は日向で75.5ミリ、池の尾で72.0ミリ、中小屋で59.5mmを観測した。10月1日の日降水量は延岡で24.5ミリ、2日の日降水量は神門で87.5ミリ、上椎葉で80.5ミリ、西米良で60.5ミリを観測した。

4日間の総降水量は池の尾で152.0ミリ、日向で135.5ミリ、延岡で134.0ミリとなった。

（地上天気図）

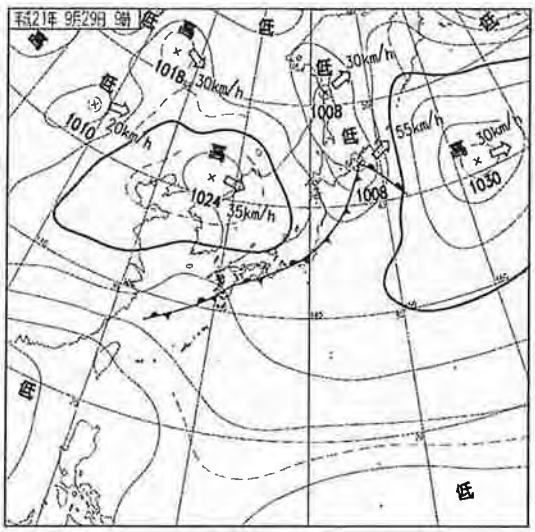

平成21年9月29日09時

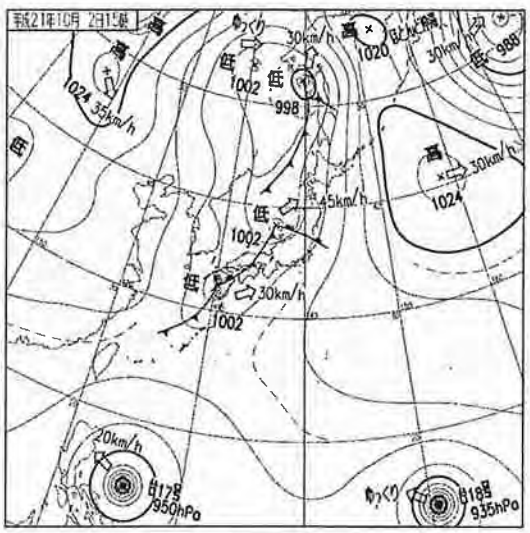

平成21年10月2日15時

イ　日別降水量

平成21年9月29日～10月2日　　単位:mm

観測所名	日降水量				合計
	29日	30日	1日	2日	
高千穂	9.5	14.5	11.0	48.5	83.5
見立	4.0	17.5	0.5	45.0	67.0
古江	2.5	37.0	16.5	45.5	101.5
鞍岡	27.5	29.5	7.0	57.5	121.5
中小屋	6.0	59.5	4.5	42.0	112.0
諸塚	6.5	36.5	2.5	47.0	92.5
北方	4.5	43.0	4.0	48.0	99.5
延岡	3.5	51.0	24.5	55.0	134.0
上椎葉	8.5	26.0	0.5	80.5	115.5
日向	9.5	75.5	1.0	49.5	135.5
神門	10.0	16.0	0.0	87.5	113.5
西米良	21.0	22.5	3.5	60.5	107.5
高鍋	31.5	44.0	0.0	18.0	93.5
加久藤	32.0	55.5	0.0	16.0	103.5
西都	45.5	33.5	0.5	4.5	84.0
えびの	27.5	25.0	0.5	50.5	103.5
小林	28.5	37.0	1.0	14.0	80.5
池の尾	74.5	72.0	0.5	5.0	152.0
国富	51.0	49.0	0.5	3.0	103.5
宮崎	42.0	51.5	1.5	2.0	97.0
霧島御池	31.0	34.0	4.0	14.5	83.5
青島	32.5	33.0	0.5	5.5	71.5
赤江	34.5	26.5	0.5	2.0	63.5
都城	67.0	27.5	3.5	4.5	102.5
鰐塚山	63.5	30.0	1.0	3.5	98.0
深瀬	76.0	11.0	4.5	14.0	105.5
油津	78.5	4.5	3.0	12.0	98.0
串間	72.5	9.0	0.0	8.0	89.5

ウ　降水量の極値

平成21年9月29日～10月2日　　単位:mm

観測所名	最大1時間降水量		最大3時間降水量	
	降水量	時分	降水量	時分
高千穂	15.5	02日16時16分	28.5	02日17時40分
見立	16.5	02日16時47分	31.5	02日17時00分
古江	23.0	02日17時33分	32.5	02日17時40分
鞍岡	19.0	02日16時34分	35.5	02日17時20分
中小屋	43.5	30日16時29分	54.5	30日17時30分
諸塚	22.5	02日16時55分	38.0	02日17時30分
北方	28.0	30日17時42分	39.5	02日17時20分
延岡	35.0	02日17時22分	46.0	02日18時10分
上椎葉	41.5	02日16時50分	67.5	02日17時30分
日向	39.0	02日17時41分	68.0	30日18時50分
神門	65.5	02日17時03分	79.0	02日17時50分
西米良	41.0	02日17時06分	52.0	02日18時10分
高鍋	22.0	30日16時02分	30.0	30日17時30分
加久藤	29.5	29日15時19分	40.0	30日17時30分
西都	13.5	30日19時29分	22.5	29日14時10分
えびの	22.5	02日16時35分	36.5	02日17時30分
小林	12.5	30日16時32分	25.0	30日18時40分
池の尾	40.5	30日18時30分	68.0	30日20時30分
国富	23.5	30日19時15分	33.0	29日15時40分
宮崎	28.0	30日19時51分	31.5	30日21時10分
霧島御池	14.0	30日15時50分	18.5	29日16時10分
青島	21.5	30日14時24分	23.5	30日14時50分
赤江	11.5	29日17時08分	20.0	30日15時20分
都城	29.5	29日14時31分	51.5	29日15時20分
鰐塚山	18.5	30日13時10分	25.5	29日18時40分
深瀬	32.0	29日08時53分	40.0	29日10時00分
油津	32.0	29日03時28分	32.5	29日05時20分
串間	24.5	29日11時30分	32.0	29日13時30分

エ　降水量分布図

平成 21 年 9 月 29 日～10 月 2 日までの総降水量（mm）

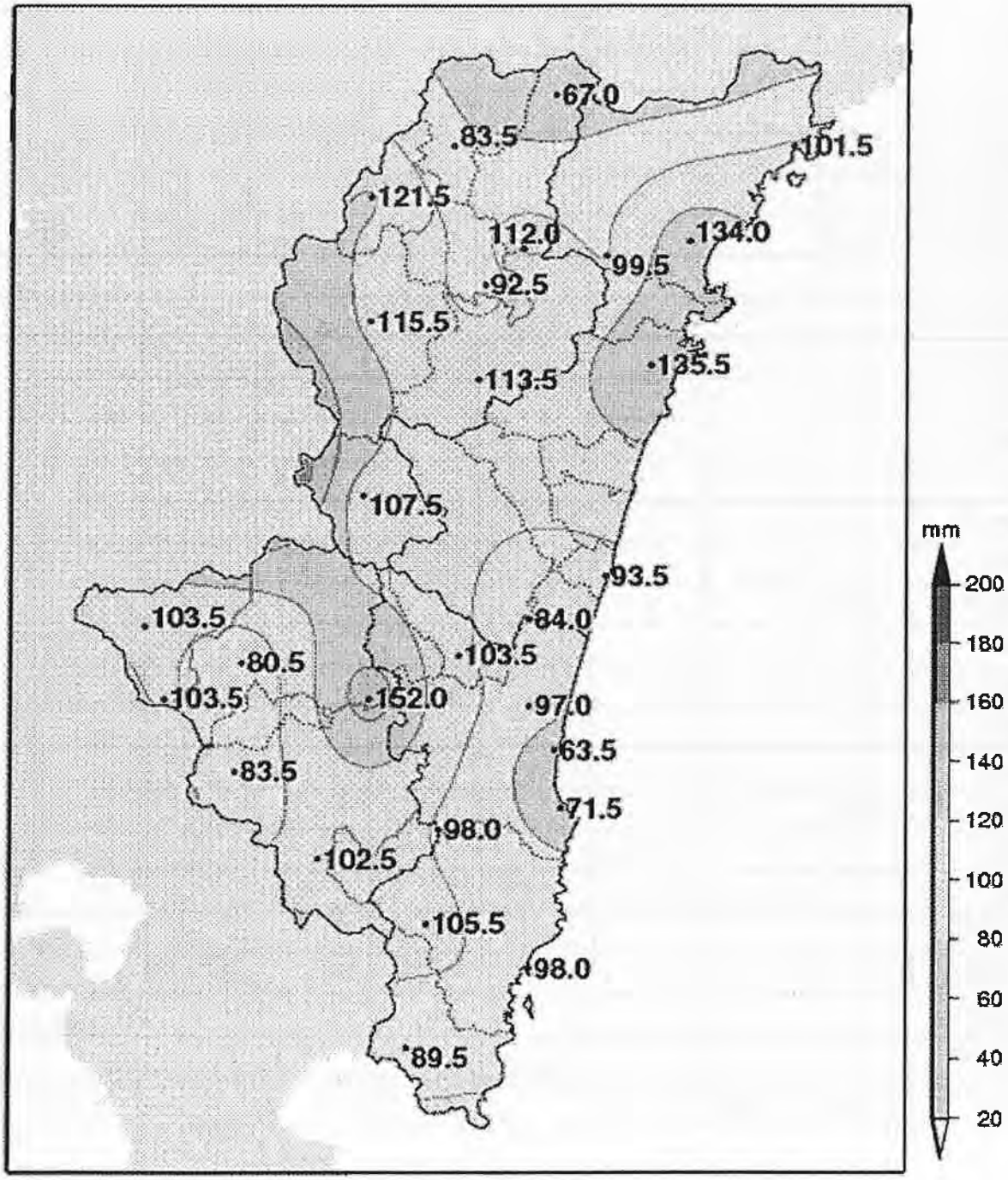

（2） 被害状況

ア 被害概況

区分 / 市町村名	施設物								
	土木施設	農地及び農業用施設	営農施設	林地及び林業用施設	水産施設	教育施設	商工施設	通信施設	電力施設
宮崎市								179	
都城市		10,652						116	
延岡市								52	
日南市								24	
小林市								17	
日向市								43	
串間市								30	
西都市									
えびの市	2,149							22	
清武町									
三股町									
高原町									
野尻町									
国富町									
綾町									
高鍋町								56	
新富町									
西米良村	1,512								
木城町									
川南町									
都農町									
門川町									
美郷町	46,581								
諸塚村									
椎葉村									
高千穂町								4	
日之影町									
五ヶ瀬町									
（県内一円）									
合計	50,242	10,652	0	0	0	0	0	543	0

				生産物					合計
鉄道施設	衛生関係施設	その他の施設	小計	農産物樹体	畜産物	水産物	林産物	小計	
			179					0	179
			10,768					0	10,768
			52					0	52
			24					0	24
			17					0	17
			43					0	43
			30					0	30
			0					0	0
			2,171					0	2,171
			0					0	0
			0					0	0
			0					0	0
			0					0	0
			0					0	0
			0					0	0
			56					0	56
			0					0	0
			1,512					0	1,512
			0					0	0
			0					0	0
			0					0	0
			0					0	0
			46,581					0	46,581
			0					0	0
			0					0	0
			4					0	4
			0					0	0
			0					0	0
			0					0	0
0	0	0	61,437	0	0	0	0	0	61,437

イ 施設物被害

(ア) 公共土木施設

被害区分 / 市町村名	県工事分															
	河川		海岸		地すべり		砂防		急傾斜		道路		橋梁		港湾	
	箇所	被害額	箇所	被害額	箇所	被害額	箇所	被害額	箇所	被害額	箇所	被害額	箇所	被害額	箇所	被害額
宮崎市																
都城市																
延岡市																
日南市																
小林市																
日向市																
串間市																
西都市																
えびの市																
清武町																
三股町																
高原町																
野尻町																
国富町																
綾町																
高鍋町																
新富町																
西米良村																
木城町																
川南町																
都農町																
門川町																
美郷町																
諸塚村																
椎葉村																
高千穂町																
日之影町																
五ヶ瀬町																
合計																

				市町村工事分												合計	
公園		小　計		河　川		道　路		橋　梁		下水道		公園		小　計			
箇所	被害額	箇所	被害額	箇所	被害額	箇所	被害額	箇所	被害額	箇所	被害額	箇所	被害額	箇所	被害額	箇所	被害額
						1	2,149							1	2,149	1	2,149
						1	1,512							1	1,512	1	1,512
						6	46,581							6	46,581	6	46,581
						8	50,242							8	50,242	8	50,242

（イ） 農地及び農業用施設

区分	農地						農業用							
	田		畑		小計		ため池		頭首工		水路		道路	
市町村名	箇所	被害額	箇所	被害額	箇所	被害額	箇所	被害額	箇所	被害額	箇所	被害額	箇所	被害額
宮崎市														
都城市	4	4,737			4	4,737					5	4,140	2	1,775
延岡市														
日南市														
小林市														
日向市														
串間市														
西都市														
えびの市														
清武町														
三股町														
高原町														
野尻町														
国富町														
綾町														
高鍋町														
新富町														
西米良村														
木城町														
川南町														
都農町														
門川町														
美郷町														
諸塚村														
椎葉村														
高千穂町														
日之影町														
五ヶ瀬町														
計	4	4,737			4	4,737					5	4,140	2	1,775

施設								災害関連農村生活環境施設				合計	
橋梁		農地保全		揚水機		小計		生活関連		小計			
箇所	被害額	箇所	被害額	箇所	被害額	箇所	被害額	箇所	被害額	箇所	被害額	箇所	被害額
						7	5,915					11	10,652

（ク） 通信施設

事業所名	被害施設	被害量	被害額（千円）
宮崎	引込線(件)	20	179
	屋内線(件)	1	
	電話機(個)	1	
都城	引込線	13	116
	屋内線	0	
	電話機	2	
延岡	引込線	6	52
	屋内線	0	
	電話機	0	
日南	引込線	2	24
	屋内線	1	
	電話機	1	
小林	引込線	2	17
	屋内線	0	
	電話機	0	
日向	引込線	5	43
	屋内線	0	
	電話機	0	
高鍋	引込線	6	56
	屋内線	0	
	電話機	1	
高千穂	引込線	0	4
	屋内線	0	
	電話機	1	
串間	引込線	3	30
	屋内線	1	
	電話機	0	
西都	引込線	0	0
	屋内線	0	
	電話機	0	
えびの	引込線	2	22
	屋内線	1	
	電話機	0	
美郷	引込線	0	0
	屋内線	0	
	電話機	0	
計			543

１７　平成２１年１０月６日から７日にかけての台風第１８号による雨

（１）　気象状況

ア　気象概況
イ　日別降水量
ウ　降水量の極値
エ　降水量分布図

（２）　被害状況

ア　被害概況
イ　施設物被害
ウ　生産物被害

（1）気象状況

ア　気象概況（10 月 6 日から 7 日にかけての台風第 18 号による雨）

6 日は沖の鳥島近海にある台風第 18 号が北上し、九州南岸にある前線の活動が活発となり、7 日は台風第 18 号が四国の南の海上を北東進したため、各地で雨となった。

6 日は神門で 05 時 59 分までの 1 時間に 10.0 ミリのやや強い雨を、7 日は西都で 08 時47分までの1時間に16.5ミリのやや強い雨を観測した。6日の日降水量は神門で31.5ミリ、青島で 28.0 ミリ、延岡で 27.0 ミリを観測した。7 日の日降水量は赤江で 96.5 ミリ、宮崎で 96.0 ミリ、青島と油津で 91.0 ミリを観測した。

2 日間の総降水量は宮崎で 120.5 ミリ、赤江で 120.0 ミリ、青島で 119.0 ミリとなった。

（地上天気図）

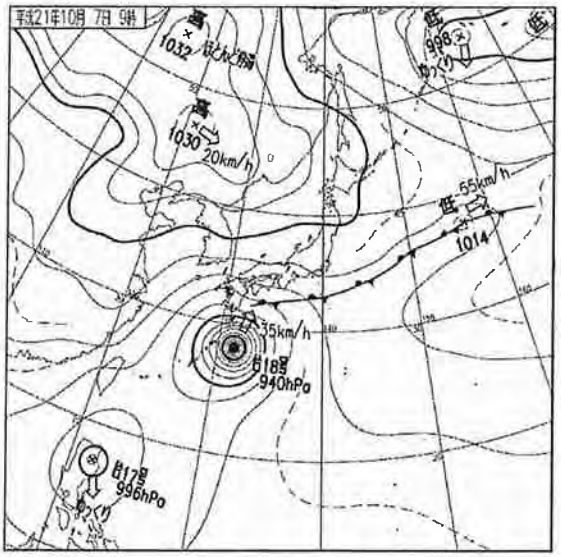

平成 21 年 10 月 7 日 09 時

（台風経路図）

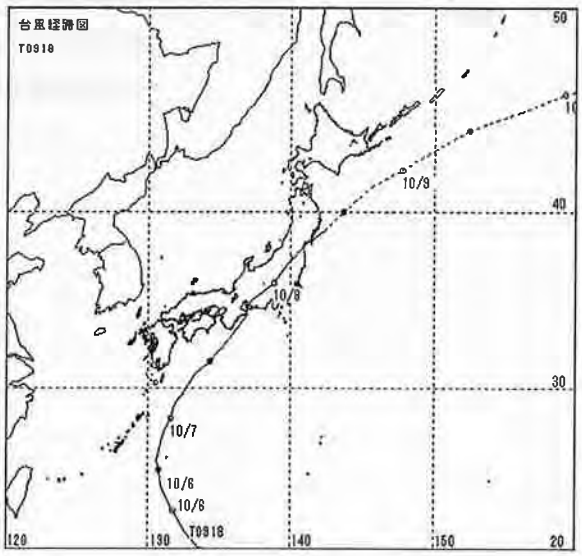

平成 21 年台風第 18 号経路図

イ　日別降水量

平成21年10月6日～7日　　単位:mm

観測所名	日降水量		合計
	6日	7日	
高千穂	17.5	48.0	65.5
見立	17.5	62.5	80.0
古江	16.0	60.0	76.0
鞍岡	15.0	46.5	61.5
中小屋	24.5	54.5	79.0
諸塚	26.5	59.0	85.5
北方	23.5	65.0	88.5
延岡	27.0	72.5	99.5
上椎葉	20.0	53.0	73.0
日向	24.0	85.0	109.0
神門	31.5	85.5	117.0
西米良	25.0	65.0	90.0
高鍋	20.0	88.5	108.5
加久藤	8.5	33.5	42.0
西都	19.0	89.0	108.0
えびの	6.5	71.5	78.0
小林	11.5	55.0	66.5
池の尾	12.0	78.5	90.5
国富	15.0	85.5	100.5
宮崎	24.5	96.0	120.5
霧島御池	2.5	60.5	63.0
青島	28.0	91.0	119.0
赤江	23.5	96.5	120.0
都城	2.5	70.0	72.5
鰐塚山	16.5	61.5	78.0
深瀬	6.5	76.0	82.5
油津	20.0	91.0	111.0
串間	7.0	77.0	84.0

ウ　降水量の極値

平成 21 年 10 月 6 日～7 日　　単位:mm

観測所名	最大1時間降水量		最大3時間降水量	
	降水量	時分	降水量	時分
高千穂	5.5	06 日 06 時 51 分	10.0	07 日 12 時 30 分
見立	6.0	07 日 03 時 46 分	11.5	07 日 12 時 20 分
古江	6.5	07 日 10 時 15 分	14.0	07 日 12 時 10 分
鞍岡	5.5	07 日 03 時 47 分	10.0	07 日 13 時 50 分
中小屋	7.5	06 日 07 時 23 分	16.0	07 日 12 時 00 分
諸塚	7.5	06 日 07 時 16 分	17.0	06 日 07 時 40 分
北方	7.5	06 日 06 時 22 分	16.0	07 日 13 時 40 分
延岡	9.0	06 日 06 時 29 分	19.0	06 日 06 時 30 分
上椎葉	8.0	06 日 06 時 48 分	14.5	06 日 07 時 10 分
日向	9.5	07 日 10 時 24 分	25.0	07 日 10 時 40 分
神門	12.0	07 日 06 時 44 分	21.0	07 日 07 時 10 分
西米良	9.5	07 日 02 時 58 分	16.5	07 日 11 時 50 分
高鍋	11.0	07 日 13 時 20 分	27.0	07 日 14 時 20 分
加久藤	5.0	07 日 10 時 59 分	12.5	07 日 12 時 20 分
西都	16.5	07 日 08 時 47 分	29.5	07 日 10 時 40 分
えびの	14.5	07 日 10 時 03 分	29.0	07 日 12 時 10 分
小林	9.0	07 日 09 時 46 分	20.5	07 日 11 時 40 分
池の尾	10.0	07 日 10 時 40 分	24.0	07 日 12 時 00 分
国富	13.0	07 日 10 時 20 分	27.0	07 日 11 時 50 分
宮崎	11.5	07 日 12 時 05 分	27.5	07 日 14 時 10 分
霧島御池	9.0	07 日 11 時 30 分	24.5	07 日 12 時 10 分
青島	11.0	07 日 13 時 43 分	27.5	07 日 14 時 00 分
赤江	12.0	07 日 08 時 33 分	27.0	07 日 14 時 10 分
都城	10.5	07 日 13 時 53 分	25.0	07 日 14 時 10 分
鰐塚山	7.0	07 日 11 時 50 分	17.0	07 日 13 時 40 分
深瀬	11.0	07 日 13 時 18 分	24.5	07 日 15 時 10 分
油津	13.0	07 日 13 時 07 分	30.0	07 日 14 時 50 分
串間	8.5	07 日 14 時 01 分	24.5	07 日 13 時 40 分

エ　降水量分布図

平成 21 年 10 月 6 日～10 月 7 日までの総降水量（mm）

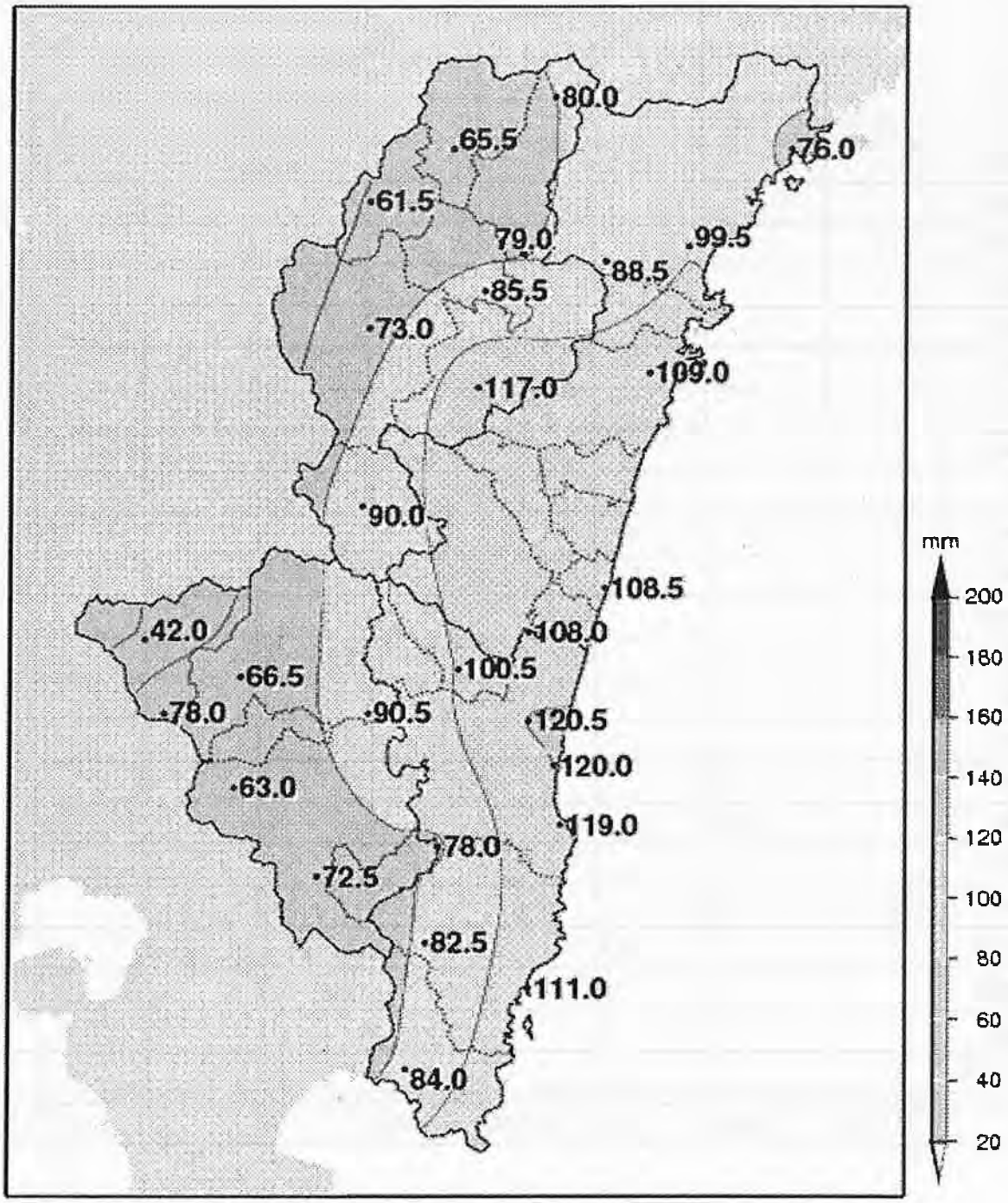

（2） 被害状況

ア 被害概況

区分 / 市町村名	施設物								
	土木施設	農地及び農業用施設	営農施設	林地及び林業用施設	水産施設	教育施設	商工施設	通信施設	電力施設
宮崎市	697,643			245,204				186	
都城市	1,328							161	
延岡市								130	1,245
日南市			554		600			50	729
小林市								19	
日向市	18,195	12,854						472	
串間市								35	
西都市								22	
えびの市								11	
清武町									
三股町									
高原町									
野尻町									
国富町									
綾町									
高鍋町								103	
新富町									
西米良村									
木城町									
川南町									
都農町									
門川町									
美郷町		1,830							
諸塚村									
椎葉村									
高千穂町			126					138	138
日之影町									
五ヶ瀬町									
（県内一円）									
合計	717,166	14,684	680	245,204	600	0	0	1,327	2,112

				生産物					合計
鉄道施設	衛生関係施設	その他の施設	小計	農産物樹体	畜産物	水産物	林産物	小計	
			943,033	492				492	943,525
			1,489	3,572				3,572	5,061
			1,375	1,608				1,608	2,983
			1,933	900				900	2,833
			19					0	19
			31,521	830				830	32,351
			35					0	35
			22	2,700				2,700	2,722
			11					0	11
			0					0	0
			0	3				3	3
			0					0	0
			0					0	0
			0					0	0
			0					0	0
			103					0	103
			0					0	0
			0					0	0
			0	725				725	725
			0	9,516				9,516	9,516
			0	6,289				6,289	6,289
			0					0	0
			1,830					0	1,830
			0	23				23	23
			0					0	0
			402	902				902	1,304
			0	226				226	226
			0					0	0
6,819			6,819					0	6,819
6,819	0	0	988,592	27,786	0	0	0	27,786	1,016,378

イ 施設物被害

（ア） 公共土木施設

被害区分	県工事分															
	河川		海岸		地すべり		砂防		急傾斜		道路		橋梁		港湾	
市町村名	箇所	被害額	箇所	被害額	箇所	被害額	箇所	被害額	箇所	被害額	箇所	被害額	箇所	被害額	箇所	被害額
宮崎市			1	696,459												
都城市																
延岡市																
日南市																
小林市																
日向市	1	3,542														
串間市																
西都市																
えびの市																
清武町																
三股町																
高原町																
野尻町																
国富町																
綾町																
高鍋町																
新富町																
西米良村																
木城町																
川南町																
都農町																
門川町																
美郷町																
諸塚村																
椎葉村																
高千穂町																
日之影町																
五ヶ瀬町																
合計	1	3,542	1	696,459												

				市町村工事分												合計	
公園		小　計		河　川		道　路		橋　梁		下水道		公園		小　計			
箇所	被害額	箇所	被害額	箇所	被害額	箇所	被害額	箇所	被害額	箇所	被害額	箇所	被害額	箇所	被害額	箇所	被害額
		1	696,459			1	1,184							1	1,184	2	697,643
						1	1,328							1	1,328	1	1,328
		1	3,542	3	11,667	1	2,986							4	14,653	5	18,195
		2	700,001	3	11,667	3	5,498							6	17,165	8	717,166

（イ） 農地及び農業用施設

区分	農地						農業用							
	田		畑		小計		ため池		頭首工		水路		道路	
市町村名	箇所	被害額	箇所	被害額	箇所	被害額	箇所	被害額	箇所	被害額	箇所	被害額	箇所	被害額
宮崎市														
都城市														
延岡市														
日南市														
小林市														
日向市	3	5,056	1	604	4	5,660			3	6,008	1	597	1	589
串間市														
西都市														
えびの市														
清武町														
三股町														
高原町														
野尻町														
国富町														
綾町														
高鍋町														
新富町														
西米良村														
木城町														
川南町														
都農町														
門川町														
美郷町	1	790			1	790					1	1,040		
諸塚村														
椎葉村														
高千穂町														
日之影町														
五ヶ瀬町														
計	4	5,846	1	604	5	6,450			3	6,008	2	1,637	1	589

施設								災害関連農村生活環境施設				合計	
橋梁		農地保全		揚水機		小計		生活関連		小計			
箇所	被害額	箇所	被害額	箇所	被害額	箇所	被害額	箇所	被害額	箇所	被害額	箇所	被害額
						5	7,194					9	12,854
						1	1,040					2	1,830
						6	8,234					11	14,684

（ウ） 営農施設

区分 / 市町村名	ビニルハウス		畜舎		その他		合計	
	件数	被害額	件数	被害額	件数	被害額	件数	被害額
宮崎市							0	0
都城市							0	0
延岡市							0	0
日南市	8	554					8	554
小林市							0	0
日向市							0	0
串間市							0	0
西都市							0	0
えびの市							0	0
清武町							0	0
三股町							0	0
高原町							0	0
野尻町							0	0
国富町							0	0
綾町							0	0
高鍋町							0	0
新富町							0	0
西米良村							0	0
木城町							0	0
川南町							0	0
都農町							0	0
門川町							0	0
美郷町							0	0
諸塚村							0	0
椎葉村							0	0
高千穂町	2	126					2	126
日之影町							0	0
五ヶ瀬町							0	0
計	10	680	0	0	0	0	10	680

（エ） 林地及び林業用施設

区分 / 市町村名	林道			治山						被害額合計
	路面			林地			施設			
	路線	箇所	被害額	箇所	ヘクタール	被害額	箇所	ヘクタール	被害額	
宮崎市							1	0.16	245,204	245,204
都城市										
延岡市										
日南市										
小林市										
日向市										
串間市										
西都市										
えびの市										
清武町										
三股町										
高原町										
野尻町										
国富町										
綾町										
高鍋町										
新富町										
西米良村										
木城町										
川南町										
都農町										
門川町										
美郷町										
諸塚村										
椎葉村										
高千穂町										
日之影町										
五ヶ瀬町										
合　計							1	0.16	245,204	245,204

（オ） 水産施設

区分 / 市町村名	漁船		漁具							
	動力船		小型定置網等		漁港		海岸		消破提・浮消波	
	箇所	被害額	箇所	被害額	箇所	被害額	箇所	被害額	箇所	被害額
宮崎市										
都城市										
延岡市										
日南市										
小林市	3	600								
日向市										
串間市										
西都市										
えびの市										
清武町										
三股町										
高原町										
野尻町										
国富町										
綾町										
高鍋町										
新富町										
西米良村										
木城町										
川南町										
都農町										
門川町										
美郷町										
諸塚村										
椎葉村										
高千穂町										
日之影町										
五ヶ瀬町										
計	3	600	0	0	0	0	0	0	0	0

水産施設								合計	
漁業用施設		共同利用施設		非共同利用施設		養殖施設			
箇所	被害額	箇所	被害額	箇所	被害額	箇所	被害額	箇所	被害額
								0	0
								0	0
								0	0
								0	0
								3	600
								0	0
								0	0
								0	0
								0	0
								0	0
								0	0
								0	0
								0	0
								0	0
								0	0
								0	0
								0	0
								0	0
								0	0
								0	0
								0	0
								0	0
								0	0
								0	0
								0	0
								0	0
								0	0
0	0	0	0	0	0	0	0	3	600

（ク） 通信施設

事業所名	被害施設	被害量	被害額（千円）
宮崎	引込線(件)	9	186
	屋内線(件)	2	
	電話機(個)	4	
都城	引込線	12	161
	屋内線	0	
	電話機	0	
延岡	引込線	5	130
	屋内線	1	
	電話機	0	
日南	引込線	5	50
	屋内線	1	
	電話機	1	
小林	引込線	2	19
	屋内線	0	
	電話機	0	
日向	引込線	7	472
	屋内線	1	
	電話機	0	
高鍋	引込線	12	103
	屋内線	0	
	電話機	0	
高千穂	引込線	0	138
	屋内線	0	
	電話機	0	
串間	引込線	3	35
	屋内線	1	
	電話機	0	
西都	引込線	2	22
	屋内線	1	
	電話機	0	
えびの	引込線	1	11
	屋内線	0	
	電話機	1	
美郷	引込線	0	0
	屋内線	0	
	電話機	0	
計			1,327

（ケ） 電力施設

（被害額単位：千円）

区分 / 市町村名	一般電気												合計	
	電柱		配電設備		発電設備		送電設備		充電設備		その他			
	箇所	被害額	箇所	被害額	箇所	被害額	箇所	被害額	箇所	被害額	箇所	被害額	箇所	被害額
宮崎市													0	0
都城市													0	0
延岡市					7	1,245							7	1,245
日南市					1	729							1	729
小林市													0	0
日向市													0	0
串間市													0	0
西都市													0	0
えびの市													0	0
清武町													0	0
三股町													0	0
高原町													0	0
野尻町													0	0
国富町													0	0
綾町													0	0
高鍋町													0	0
新富町													0	0
西米良村													0	0
木城町													0	0
川南町													0	0
都農町													0	0
門川町													0	0
美郷町													0	0
諸塚村													0	0
椎葉村													0	0
高千穂町					1	138							1	138
日之影町													0	0
五ヶ瀬町													0	0
計	0	0	0	0	9	2,112	0	0	0	0	0	0	9	2,112

（コ） 鉄道施設被害

JR九州

【災害名：10月6日～7日の台風第18号】

市町村	路線	被害状況	箇所数	被害額（千円）
－	日豊本線	倒木	3	1,394
－	日南線	倒竹	12	5,425
合計		－	15	6,819

※ 本調査表は各災害毎に作成し、提出してください。
※ 市町村は建制順に記載してください。

ウ 生産物被害

(ア) 農産物・樹体

区分 / 市町村名	水陸稲		穀類・いも・豆		野菜		果樹		工芸作物	
	面積	被害額	面積	被害額	面積	被害額	面積	被害額	面積	被害額
宮崎市	2.2	252	0.4	17	0.1	223				
都城市	100.4	3,491	1.8	49						
延岡市	69.1	1,608								
日南市										
小林市										
日向市	0.3	50			1.0	780				
串間市										
西都市					2.0	2,700				
えびの市										
清武町										
三股町	9.6	0								
高原町										
野尻町										
国富町										
綾町										
高鍋町										
新富町										
西米良村										
木城町			2.4	50	0.2	675				
川南町					4.5	9,516				
都農町					3.0	6,289				
門川町										
美郷町										
諸塚村	0.2	23								
椎葉村										
高千穂町	22.6	902								
日之影町	2.0	226								
五ヶ瀬町										
計	206	6,552	5	116	11	20,183	0	0	0	0

（単位：ha、千円）

飼料用作物		花卉		その他		樹体		合計	
面積	被害額	面積	被害額	面積	被害額	面積	被害額	面積	被害額
								3	492
12.2	32							114	3,572
0.2	0							69	1,608
5.0	900							5	900
								0	0
								1	830
2.0	0							2	0
0.6	0							3	2,700
								0	0
								0	0
0.5	3							10	3
								0	0
								0	0
								0	0
								0	0
								0	0
								0	0
								0	0
								3	725
								5	9,516
4.3	0							7	6,289
								0	0
								0	0
								0	23
									0
0.3	0							23	902
								2	226
								0	0
25	935	0	0	0	0	0	0	247	27,786

１８　平成２１年１１月１０日から１４日にかけての低気圧による大雨（突風含む）

（１）　気象状況

ア　気象概況
イ　日別降水量
ウ　降水量の極値
エ　降水量分布図

（２）　被害状況

ア　被害概況
イ　施設物被害
ウ　生産物被害

（１）気象状況

ア　気象概況（11 月 10 日から 14 日にかけての低気圧による大雨（突風含む））

10 日から 11 日にかけては低気圧が九州の南海上を通過したため、各地で雨となった。13 日は低気圧が九州南岸を発達しながら東北東進し、大気の状態が非常に不安定となったため、各地で大雨となった。また、13 日は 17 時過ぎに川南町では竜巻と推定される突風が発生した。

10 日は青島で 12 時 03 分までの 1 時間に 39.0 ミリ、油津で 1 時間に 33.5 ミリ、串間で 1 時間に 30.5 ミリの激しい雨を観測した。13 日は油津で 1 時間に 72.5 ミリ、北方で 1 時間に 71.0 ミリ、高鍋で 1 時間に 69.5 ミリの非常に激しい雨を観測した。10 日の日降水量は串間で 152.0 ミリ、油津で 130.0 ミリ、青島で 125.5 ミリ、11 日の日降水量は宮崎で 43.5 ミリ、13 日の日降水量は高鍋で 197.5 ミリ、赤江で 171.0 ミリ、青島で 168.0 ミリを観測した。

5 日間の総降水量は青島で 298.5 ミリ、赤江で 281.0 ミリ、宮崎で 269.5 ミリとなった。

（地上天気図）

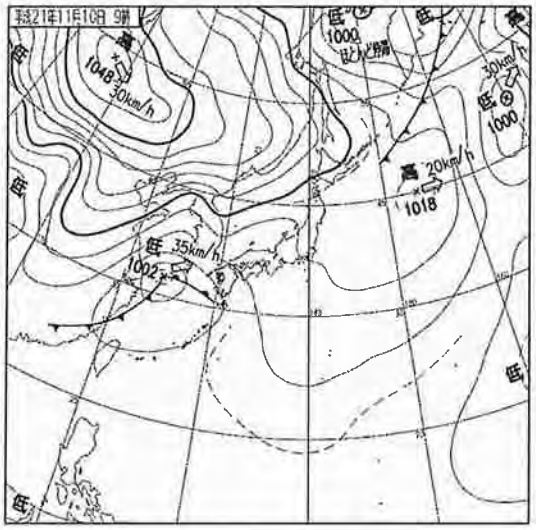

平成 21 年 11 月 10 日 09 時

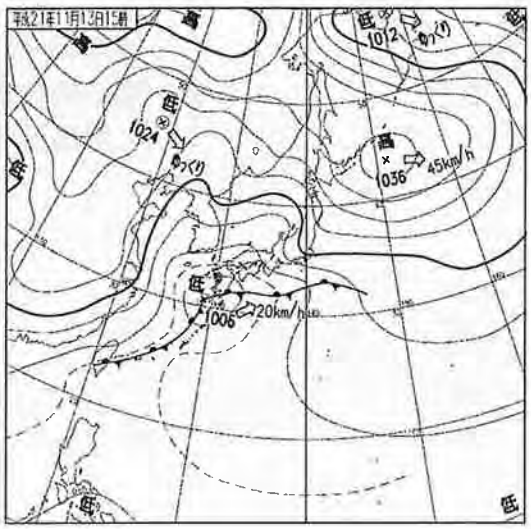

平成 21 年 11 月 13 日 09 時

イ　日別降水量

平成 21 年 11 月 10 日～14 日　　単位:mm

観測所名	日降水量					合計
	10 日	11 日	12 日	13 日	14 日	
高千穂	21.0	11.5	0.0	37.0	0.0	69.5
見立	25.5	8.5	0.5	57.5	0.0	92.0
古江	97.0	2.0	0.0	69.0	0.0	168.0
鞍岡	24.5	19.0	0.0	30.5	0.0	74.0
中小屋	32.0)	3.0	0.0	103.5	0.0	138.5)
諸塚	32.5	4.5	0.0	77.0	0.0	114.0
北方	41.5	2.5	0.0	131.5	0.0	175.5
延岡	46.0	2.0	0.0	53.5	0.0	101.5
上椎葉	39.5	12.0	0.0	27.0	0.0	78.5
日向	61.5	2.5	0.0	94.0	0.5	158.5
神門	47.0	3.0	0.0	71.0	0.0	121.0
西米良	43.5	7.5	0.0	16.5	0.0	67.5
高鍋	67.5	5.5	0.0	197.5	1.0	271.5
加久藤	45.5	7.5	0.0	10.5	0.0	63.5
西都	68.0	5.0	0.0	84.5	1.5	159.0
えびの	61.5	21.5	0.0	11.0	0.0	94.0
小林	63.0	10.0	0.0	6.0	0.0	79.0
池の尾	×	×	×	×	×	×
国富	64.5	4.0	0.0	36.5	0.5	105.5
宮崎	87.5	43.5	0.0	137.5	1.0	269.5
霧島御池	×	×	×	×	×	×
青島	125.5	0.5	3.0	168.0	1.5	298.5
赤江	108.5	0.5	0.0	171.0	1.0	281.0
都城	73.5	18.5	0.0	12.0	0.0	104.0
鰐塚山	×	×	×	×	×	×
深瀬	111.5	12.0	0.0	7.5	0.5	131.5
油津	130.0	1.5	0.0	103.5	1.5	236.5
串間	152.0	2.0	0.0	13.0	0.0	167.0

注):)付き数値は準正常値。統計を求める資料が 80%以上ある場合。

×は資料なし。

ウ　降水量の極値

平成 21 年 11 月 10 日～14 日　　単位:mm

観測所名	最大1時間降水量		最大3時間降水量	
	降水量	時分	降水量	時分
高千穂	17.0	13 日 17 時 27 分	25.0	13 日 18 時 30 分
見立	17.5	13 日 18 時 21 分	36.0	13 日 18 時 40 分
古江	15.5	13 日 17 時 25 分	34.0	10 日 19 時 50 分
鞍岡	8.0	10 日 22 時 00 分	15.0	13 日 18 時 00 分
中小屋	40.0	13 日 17 時 03 分	82.5	13 日 18 時 40 分
諸塚	27.5	13 日 16 時 36 分	54.5	13 日 18 時 10 分
北方	71.0	13 日 18 時 29 分	100.0	13 日 19 時 00 分
延岡	13.5	13 日 14 時 37 分	28.5	13 日 16 時 50 分
上椎葉	9.5	11 日 01 時 20 分	16.0	10 日 13 時 30 分
日向	22.0	13 日 14 時 46 分	46.0	13 日 15 時 00 分
神門	22.0	13 日 16 時 03 分	44.5	13 日 17 時 30 分
西米良	8.5	10 日 13 時 31 分	22.0	10 日 13 時 30 分
高鍋	69.5	13 日 16 時 44 分	97.5	13 日 15 時 00 分
加久藤	13.0	10 日 11 時 54 分	29.0	10 日 13 時 30 分
西都	28.0	13 日 13 時 27 分	62.0	13 日 15 時 20 分
えびの	15.5	11 日 01 時 38 分	31.5	10 日 13 時 20 分
小林	13.0	10 日 12 時 02 分	32.5	10 日 13 時 40 分
池の尾	×		×	
国富	16.5	13 日 15 時 23 分	29.0	10 日 13 時 00 分
宮崎	47.5	13 日 14 時 57 分	96.5	13 日 15 時 40 分
霧島御池	×		×	
青島	39.0	13 日 11 時 42 分	91.0	13 日 13 時 40 分
赤江	67.5	13 日 14 時 23 分	123.5	13 日 15 時 50 分
都城	18.0	11 日 13 時 12 分	35.0	10 日 14 時 50 分
鰐塚山	×		×	
深瀬	25.0	10 日 11 時 59 分	59.0	10 日 12 時 00 分
油津	72.5	13 日 14 時 03 分	89.5	13 日 14 時 50 分
串間	30.5	10 日 21 時 51 分	60.5	10 日 13 時 30 分

注) ×は資料なし。

エ　降水量分布図

平成 21 年 11 月 10 日～11 月 14 日までの降水量（mm）

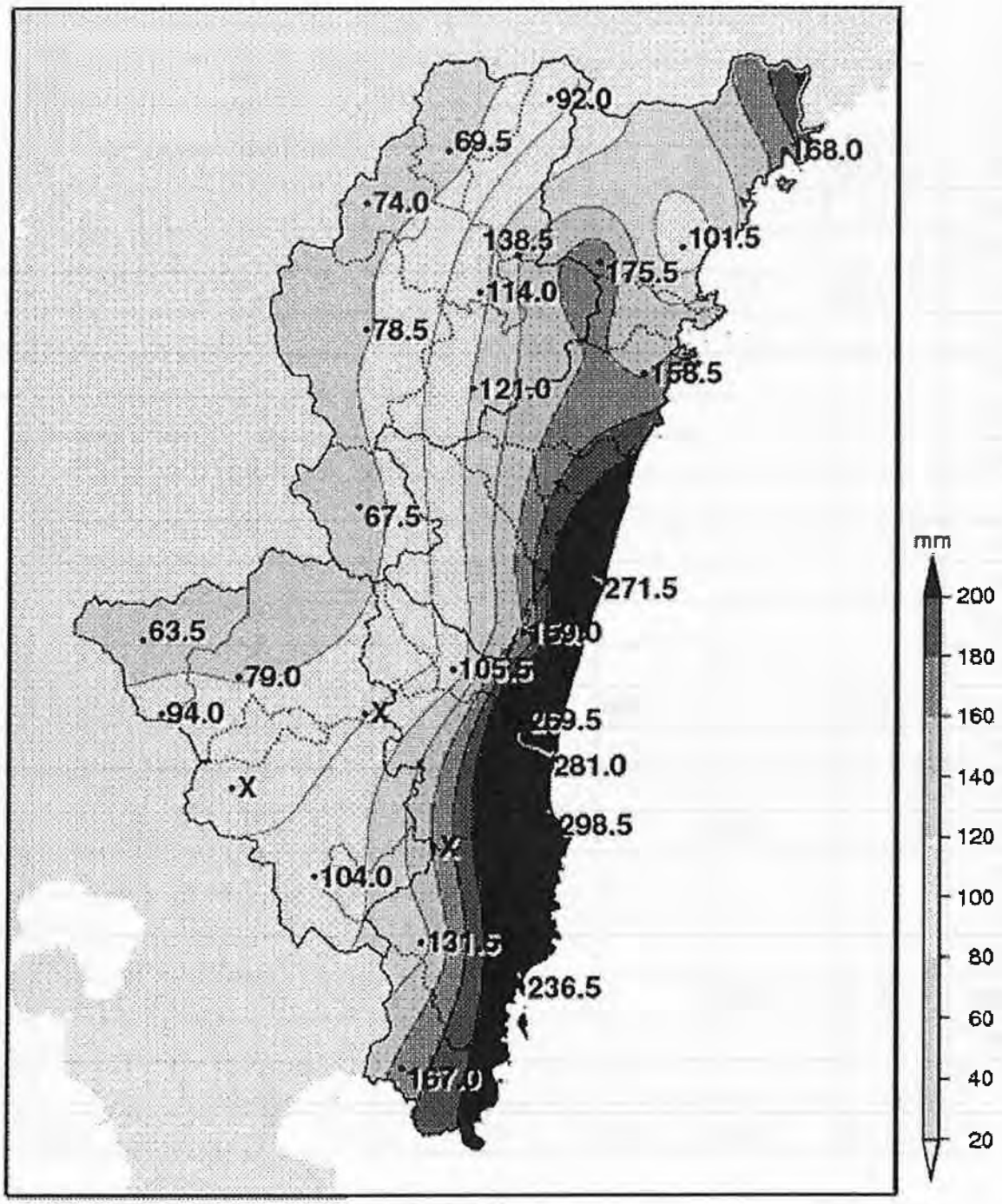

（2） 被害状況

ア 被害概況

区分 / 市町村名	施設物								
	土木施設	農地及び農業用施設	営農施設	林地及び林業用施設	水産施設	教育施設	商工施設	通信施設	電力施設
宮崎市								177	
都城市								140	
延岡市								150	
日南市	7,771							316	
小林市								126	
日向市		5,113						431	
串間市	3,601							47	
西都市								34	
えびの市									
清武町	6,856	4,278							
三股町									
高原町									
野尻町									
国富町									
綾町									
高鍋町								278	
新富町			1,300						
西米良村									
木城町									
川南町	3,661		680						
都農町									
門川町									
美郷町		2,413							
諸塚村									
椎葉村									
高千穂町								9	
日之影町	9,216	5,664							
五ヶ瀬町									
（県内一円）									
合計	31,105	17,468	1,980	0	0	0	0	1,708	0

				生産物					合計
鉄道施設	衛生関係施設	その他の施設	小計	農産物樹体	畜産物	水産物	林産物	小計	
			177	4,264				4,264	4,441
			140					0	140
			150					0	150
			8,087					0	8,087
			126					0	126
			5,544					0	5,544
			3,648					0	3,648
			34					0	34
			0					0	0
			11,134					0	11,134
			0					0	0
			0					0	0
			0					0	0
			0					0	0
			0					0	0
			278					0	278
			1,300	700				700	2,000
			0					0	0
			0					0	0
			4,341					0	4,341
			0					0	0
			0					0	0
			2,413					0	2,413
			0					0	0
			0					0	0
			9					0	9
			14,880					0	14,880
			0					0	0
5,663			5,663					0	5,663
5,663	0	0	57,924	4,964	0	0	0	4,964	62,888

イ 施設物被害

(ア) 公共土木施設

被害区分 / 市町村名	県工事分															
	河川		海岸		地すべり		砂防		急傾斜		道路		橋梁		港湾	
	箇所	被害額	箇所	被害額	箇所	被害額	箇所	被害額	箇所	被害額	箇所	被害額	箇所	被害額	箇所	被害額
宮崎市																
都城市																
延岡市																
日南市																
小林市																
日向市																
串間市																
西都市																
えびの市																
清武町	1	5,573														
三股町																
高原町																
野尻町																
国富町																
綾町																
高鍋町																
新富町																
西米良村																
木城町																
川南町											1	3,661				
都農町																
門川町																
美郷町																
諸塚村																
椎葉村																
高千穂町																
日之影町																
五ヶ瀬町																
合計	1	5,573									1	3,661				

				市町村工事分												合計	
公園		小　計		河　川		道　路		橋　梁		下水道		公園		小　計			
箇所	被害額	箇所	被害額	箇所	被害額	箇所	被害額	箇所	被害額	箇所	被害額	箇所	被害額	箇所	被害額	箇所	被害額
				3	7,771									3	7,771	3	7,771
				1	3,601									1	3,601	1	3,601
		1	5,573			1	1,283							1	1,283	2	6,856
		1	3,661													1	3,661
						4	9,216							4	9,216	4	9,216
		2	9,234	4	11,372	5	10,499							9	21,871	11	31,105

(イ) 農地及び農業用施設

区分	農地						農業用							
	田		畑		小計		ため池		頭首工		水路		道路	
市町村名	箇所	被害額	箇所	被害額	箇所	被害額	箇所	被害額	箇所	被害額	箇所	被害額	箇所	被害額
宮崎市														
都城市														
延岡市														
日南市														
小林市														
日向市	2	4,268			2	4,268					1	845		
串間市														
西都市														
えびの市														
清武町											2	4,278		
三股町														
高原町														
野尻町														
国富町														
綾町														
高鍋町														
新富町														
西米良村														
木城町														
川南町														
都農町														
門川町														
美郷町	2	2,413			2	2,413								
諸塚村														
椎葉村														
高千穂町														
日之影町	5	5,664			5	5,664								
五ヶ瀬町														
計	9	12,345			9	12,345					3	5,123		

施設								災害関連農村生活環境施設				合計	
橋梁		農地保全		揚水機		小計		生活関連		小計			
箇所	被害額	箇所	被害額	箇所	被害額	箇所	被害額	箇所	被害額	箇所	被害額	箇所	被害額
						1	845					3	5,113
						2	4,278					2	4,278
												2	2,413
												5	5,664
						3	5,123					12	17,468

（ウ） 営農施設

区分 / 市町村名	ビニルハウス		畜舎		その他		合計	
	件数	被害額	件数	被害額	件数	被害額	件数	被害額
宮崎市							0	0
都城市							0	0
延岡市							0	0
日南市							0	0
小林市							0	0
日向市							0	0
串間市							0	0
西都市							0	0
えびの市							0	0
清武町							0	0
三股町							0	0
高原町							0	0
野尻町							0	0
国富町							0	0
綾町							0	0
高鍋町							0	0
新富町	2	1,300					2	1,300
西米良村							0	0
木城町							0	0
川南町	3	680					3	680
都農町							0	0
門川町							0	0
美郷町							0	0
諸塚村							0	0
椎葉村							0	0
高千穂町							0	0
日之影町							0	0
五ヶ瀬町							0	0
計	5	1,980	0	0	0	0	5	1,980

(ク) 通信施設

事業所名	被害施設	被害量	被害額(千円)
宮崎	引込線(件)	18	177
	屋内線(件)	1	
	電話機(個)	4	
都城	引込線	16	140
	屋内線	0	
	電話機	1	
延岡	引込線	5	150
	屋内線	0	
	電話機	0	
日南	引込線	8	316
	屋内線	0	
	電話機	0	
小林	電柱	1	126
	市内ケーブル	0	
	引込線	3	
	屋内線	0	
	電話機	0	
日向	電柱	8	431
	市内ケーブル	50	
	引込線	1	
	屋内線	1	
	電話機	0	
高鍋	電柱	1	278
	市内ケーブル	0	
	引込線	16	
	屋内線	1	
	電話機	2	
高千穂	引込線	1	9
	屋内線	0	
	電話機	0	
串間	引込線	5	47
	屋内線	0	
	電話機	0	
西都	引込線	4	34
	屋内線	0	
	電話機	0	
えびの	引込線	0	0
	屋内線	0	
	電話機	0	
美郷	引込線	0	0
	屋内線	0	
	電話機	0	
計			1,708

（コ） 鉄道施設被害

JR九州

【災害名：11月10日～14日の大雨】

市町村	路線	被害状況	箇所数	被害額（千円）
－	日豊線	切取崩壊	1	5,093
－	日豊線	土砂流入	3	570
合計		―	4	5,663

※ 本調査表は各災害毎に作成し、提出してください。
※ 市町村は建制順に記載してください。

ウ 生産物被害

（ア） 農産物・樹体

区分 / 市町村名	水陸稲		穀類・いも・豆		野菜		果樹		工芸作物	
	面積	被害額	面積	被害額	面積	被害額	面積	被害額	面積	被害額
宮崎市					4	4,264	0	0		
都城市										
延岡市										
日南市										
小林市										
日向市										
串間市										
西都市										
えびの市										
清武町					1.4	0	0.3	0		
三股町										
高原町										
野尻町										
国富町										
綾町										
高鍋町										
新富町										
西米良村					0.3	700				
木城町										
川南町										
都農町										
門川町										
美郷町										
諸塚村										
椎葉村										
高千穂町										
日之影町										
五ヶ瀬町										
計	0	0	0	0	6.1	4,964	0	0	0	0

（単位：ha、千円）

飼料用作物		花卉		その他		樹体		合計	
面積	被害額	面積	被害額	面積	被害額	面積	被害額	面積	被害額
								5	4,264
								0	0
								0	0
								0	0
								0	0
								0	0
								0	0
								0	0
								0	0
								1.7	0
								0	0
								0	0
								0	0
								0	0
								0	0
								0	0
								0	0
								0.3	700
								0	0
								0	0
								0	0
								0	0
								0	0
								0	0
									0
								0	0
								0	0
								0	0
0	0	0	0	0	0	0	0	6.5	4,964

１９　平成２１年８月から９月にかけての少雨

（1）　被害状況

ア　被害概況
イ　生産物被害

（1） 被害状況

ア 被害概況

区分 / 市町村名	施設物								
	土木施設	農地及び農業用施設	営農施設	林地及び林業用施設	水産施設	教育施設	商工施設	通信施設	電力施設
宮崎市									
都城市									
延岡市									
日南市									
小林市									
日向市									
串間市									
西都市									
えびの市									
清武町									
三股町									
高原町									
野尻町									
国富町									
綾町									
高鍋町									
新富町									
西米良村									
木城町									
川南町									
都農町									
門川町									
美郷町									
諸塚村									
椎葉村									
高千穂町									
日之影町									
五ヶ瀬町									
（県内一円）									
合計	0	0	0	0	0	0	0	0	0

				生産物					合計
鉄道施設	衛生関係施設	その他の施設	小計	農産物樹体	畜産物	水産物	林産物	小計	
			0					0	0
			0	50,800				50,800	50,800
			0					0	0
			0					0	0
			0	17,532				17,532	17,532
			0					0	0
			0					0	0
			0					0	0
			0	12,898				12,898	12,898
			0					0	0
			0	10,866				10,866	10,866
			0	2,877				2,877	2,877
			0	12,789				12,789	12,789
			0					0	0
			0					0	0
			0					0	0
			0	200				200	200
			0					0	0
			0					0	0
			0					0	0
			0					0	0
			0					0	0
			0					0	0
			0					0	0
			0					0	0
			0	30,946				30,946	30,946
			0	15,654				15,654	15,654
			0	12,317				12,317	12,317
			0					0	0
0	0	0	0	166,879	0	0	0	166,879	166,879

イ　生産物被害

（ア）　農産物・樹体

区分 / 市町村名	水陸稲		穀類・いも・豆		野菜		果樹		工芸
	面積	被害額	面積	被害額	面積	被害額	面積	被害額	面積
宮崎市									
都城市					142.1	50,800			
延岡市									
日南市									
小林市					409.0	17,197	7.0	335	
日向市									
串間市									
西都市									
えびの市					184.3	12,898			
清武町									
三股町					24.6	10,866			
高原町					46.0	2,877			
野尻町					170.4	12,789			
国富町									
綾町									
高鍋町									
新富町					2.0	200			
西米良村									
木城町									
川南町									
都農町									
門川町									
美郷町									
諸塚村									
椎葉村									
高千穂町	20.0	2,024			30.0	25,922	70.0	3,000	
日之影町	5.0	668			3.3	3,486	275.0	11,500	
五ヶ瀬町					10.3	12,317			
計	25.0	2,692	0.0	0	1,022.0	149,352	352.0	14,835	0.0

８～９月少雨

（単位：ｈａ、千円）

作物	飼料用作物		花卉		その他		樹体		合計	
被害額	面積	被害額	面積	被害額	面積	被害額	面積	被害額	面積	被害額
									0.0	0
									142.1	50,800
									0.0	0
									0.0	0
									416.0	17,532
									0.0	0
									0.0	0
									0.0	0
									184.3	12,898
									0.0	0
									24.6	10,866
									46.0	2,877
									170.4	12,789
									0.0	0
									0.0	0
									0.0	0
									2.0	200
									0.0	0
									0.0	0
									0.0	0
									0.0	0
									0.0	0
									0.0	0
									0.0	0
									0.0	0
									120.0	30,946
									283.3	15,654
									10.3	12,317
0	0.0	0	0.0	0	0.0	0	0.0	0	1,399.0	166,879

２０　平成２０年９月１７日から平成２１年４月１６日にかけての地すべり

（１）　被害状況

ア　被害概況
イ　施設物被害

（1） 被害状況

ア 被害概況

区分 / 市町村名	施設物								
	土木施設	農地及び農業用施設	営農施設	林地及び林業用施設	水産施設	教育施設	商工施設	通信施設	電力施設
宮崎市									
都城市									
延岡市									
日南市									
小林市									
日向市									
串間市									
西都市									
えびの市									
清武町				88,437					
三股町									
高原町									
野尻町									
国富町									
綾町									
高鍋町									
新富町									
西米良村									
木城町									
川南町									
都農町									
門川町									
美郷町				96,261					
諸塚村									
椎葉村									
高千穂町									
日之影町									
五ヶ瀬町									
（県内一円）									
合計	0	0	0	184,698	0	0	0	0	0

				生産物					合計
鉄道施設	衛生関係施設	その他の施設	小計	農産物樹体	畜産物	水産物	林産物	小計	
			0					0	0
			0					0	0
			0					0	0
			0					0	0
			0					0	0
			0					0	0
			0					0	0
			0					0	0
			0					0	0
			88,437					0	88,437
			0					0	0
			0					0	0
			0					0	0
			0					0	0
			0					0	0
			0					0	0
			0					0	0
			0					0	0
			0					0	0
			0					0	0
			0					0	0
			0					0	0
			96,261					0	96,261
			0					0	0
			0					0	0
			0					0	0
			0					0	0
			0					0	0
			0					0	0
0	0	0	184,698	0	0	0	0	0	184,698

イ 施設物被害ー(エ) 林地及び林業用施設

区分 / 市町村名	林道			治山						被害額合計
	路面			林地			施設			
	路線	箇所	被害額	箇所	ヘクタール	被害額	箇所	ヘクタール	被害額	
宮崎市										
都城市										
延岡市										
日南市										
小林市										
日向市										
串間市										
西都市										
えびの市										
清武町	1	1	88,437							88,437
三股町										
高原町										
野尻町										
国富町										
綾町										
高鍋町										
新富町										
西米良村										
木城町										
川南町										
都農町										
門川町										
美郷町	1	1	96,261							96,261
諸塚村										
椎葉村										
高千穂町										
日之影町										
五ヶ瀬町										
合　計	2	2	184,698							184,698

２１　平成２１年の津波予報の発表状況

平成21年の津波注意報及び津波警報の発表状況

○平成21年1月4日　ニューギニア付近（インドネシア）

平成21年（2009年）1月4日04時43分（日本時間）にニューギニア付近（インドネシア）で発生した地震（モーメントマグニチュード7.6）により、気象庁は伊豆諸島、小笠原諸島、相模湾・三浦半島、静岡県、愛知県外海、三重県南部、和歌山県、徳島県、高知県、宮崎県、鹿児島県東部、種子島・屋久島地方及び奄美諸島・トカラ列島に津波注意報を発表した。

日本では4日朝より、関東から九州にかけての太平洋沿岸、伊豆・小笠原諸島、沖縄などで4cm～43cmの津波を観測した。

津波予報区「宮崎県」における津波注意報の発表状況

1月4日10時31分　津波注意報発表
1月4日15時45分　津波注意報解除

宮崎県内の検潮所における津波の観測状況（津波の最大の高さ）

日南市油津　1月4日17時53分　21cm
日向市細島　1月4日10時37分　13cm（速報値）
宮崎港　1月4日14時13分　16cm（速報値）

○平成21年9月30日　サモア諸島

平成21年（2009年）9月30日02時48分（日本時間）に南太平洋のサモア諸島で発生した地震（モーメントマグニチュード7.9）により、気象庁は北海道太平洋沿岸、東北地方太平洋沿岸、関東地方沿岸（東京湾内湾を除く）、伊豆・小笠原諸島、東海地方沿岸（伊勢・三河湾を除く）、近畿四国太平洋沿岸、宮崎県、鹿児島県東部、薩南諸島、沖縄地方に津波注意報を発表した。

日本では30日昼過ぎより、北海道から九州にかけての太平洋側と南西諸島、伊豆・小笠原諸島などで4cm～36cmの津波を観測した。

津波予報区「宮崎県」における津波注意報の発表状況

9月30日09時00分　津波注意報発表
9月30日15時00分　津波注意報解除

宮崎県内の検潮所における津波の観測状況（津波の最大の高さ）

日南市油津　10月1日06時23分　12cm
日向市細島　9月30日17時28分　6cm（速報値）
宮崎港　10月1日00時01分　10cm（速報値）

２２　平成２１年の霧島山の活動状況

平成２１年　霧島山（新燃岳、御鉢）の活動状況

ア　火山活動状況

イ　気象官署の降灰観測日及び時間

ウ　霧島山の月別活動表（火山性地震回数等）

エ　噴火警報、噴火予報の発表状況

オ　霧島山の現地観測

ア　火山活動状況

【新燃岳】

５月に火山性地震が一時的に増加したほかは、火山活動に特段の変化はなく、静穏に経過しました。

・噴煙などの表面現象の状況

噴煙活動は、2008年８月の噴火以降、徐々に低下し、５月以降は白色の噴煙が火口縁上概ね100mの高さで推移しました(最高は１月２日の800m)。

・地震や微動の発生状況

火山性地震は、５月11～14日にかけて一時的に増加(５月の地震回数：71回)した他は、少ない状態で経過しました。なお、火山性地震の震源は、主に新燃岳付近の深さは０～４kmに分布しました。

火山性微動の発生はありませんでした。

・地殻変動の状況

GPSによる連続観測では、特段の変化は認められませんでした。

長期的に続いていた山体膨張を示す変化は2008年８月22日の噴火以降、認められなくなりました。

・熱活動の状況

３月に実施した全磁力繰り返し観測では、火山活動によると考えられる熱活動の変化は認められませんでした。

【御鉢】

火山活動に特段の変化はなく、静穏に経過しました。

・噴煙などの表面現象の状況

遠望カメラでは、火口縁を超える噴煙は観測されませんでした。

・地震や微動の発生状況

火山性地震は少ない状態で経過しました。火山性地震の震源は、御鉢火口付近のごく浅い所に求まりました。

振幅が小さく、継続時間の短い火山性微動が1回(５月７日)発生しました。

・地殻変動の状況

GPS連続観測及び光波測距観測による距離変化では、火山活動によると考えられる変動は認められませんでした。

・熱活動の状況

３月に実施した全磁力繰り返し観測では、火山活動によると考えられる熱活動の変化は認められませんでした。

イ　気象官署の降灰観測日及び時間

宮崎地方気象台では霧島山の降灰は観測されませんでした。

ウ　霧島山の月別活動表（火山性地震回数等）

2009年			1月	2月	3月	4月	5月	6月	7月	8月	9月	10月	11月	12月	年
A点	地震回数		32	41	19	29	133	26	9	16	11	3	2	56	377
	微動回数		0	0	0	0	0	0	0	0	0	0	0	0	0
	微動時間(分)		－	－	－	－	－	－	－	－	－	－	－	－	－
新燃岳	地震回数		29	35	11	3	71	4	8	10	0	3	2	46	222
	微動回数		0	0	0	0	0	0	0	0	0	0	0	0	0
	微動時間(分)		－	－	－	－	－	－	－	－	－	－	－	－	－
	噴煙	最高高度(m)	800	300	400	500	100	200	200	100	500	400	200	300	
		噴煙量	2	1	1	1	1	1	1	1	1	1	1	1	
		観測日数	16	12	13	8	16	8	5	6	3	3	6	4	100
	噴火回数		0	0	0	0	0	0	0	0	0	0	0	0	0
御鉢	地震回数		7	2	8	9	3	0	0	2	1	0	2	1	35
	微動回数		0	0	0	0	1	0	0	0	0	0	0	0	1
	微動時間(分)		－	－	－	－	1.16	－	－	－	－	－	－	－	1.16
	噴煙	最高高度(m)	0	0	0	0	0	0	0	0	0	0	0	0	
		噴煙量	－	－	－	－	－	－	－	－	－	－	－	－	
		観測日数	0	0	0	0	0	0	0	0	0	0	0	0	0
	噴火回数		0	0	0	0	0	0	0	0	0	0	0	0	0

※噴煙量：遠望したときに目視できる噴煙の広がりの程度を階級で表したもの。

噴煙量は以下の７階級に分類される。

階級	解説
1	極めて少量
2	少量
3	中量
4	やや多量
5	多量
6	極めて多量
7	噴煙量6以上の大噴火で、噴煙が山体を覆う位に多く、噴煙の高さは成層圏まで達したと思われるもの

エ　噴火警報、噴火予報の発表状況

【新燃岳】

平成20年10月29日に噴火予報（噴火警戒レベル１、平常）を発表した後、予報警報事項に変更はありません（平成21年12月31日現在）。

【御鉢】

平成19年12月１日に噴火予報（噴火警戒レベル１、平常）を発表した後、予報警報事項に変更はありません（平成21年12月31日現在）。

オ　霧島山の現地観測

【新燃岳】

３月10日に実施した現地調査で、火口内南東壁から西壁にかけて活発な噴気が認められ、赤外熱映像装置による観測では、引き続き火口内に点在する熱異常領域が確認されました。また、火口内西側の火口周辺では、熱異常域の分布に特段の変化は認められませんでした。

４月下旬以降、新燃岳の火口湖の色が緑色から茶色に変色していましたが、７月15日に実施した現地調査で湖水の色が緑色に戻っているのを確認しました。なお、５月14日に行った現地調査では、湖水の温度は低く顕著な熱対流も見られませんでした。このことから、火山活動の活発化によるものではないと考えられます。

【御鉢】

３月11日に実施した光波測距による地殻変動観測及び全磁力連続観測では、火山活動に起因する変化は認められませんでした。また、熱異常領域等に特段の変化は認められませんでした。

２３　平成２１年の桜島（南岳）の活動状況

平成２１年　桜島（南岳）の活動状況

ア　火山活動状況

イ　気象官署の降灰観測日及び時間

ウ　桜島（南岳）の月別噴火及び爆発回数

エ　噴火警報、噴火予報の発表状況

ア　火山活動状況

昭和火口では、爆発的噴火を含む噴火が期間を通して発生し、６月下旬以降は噴火活動のやや高まった状態が続きました。年間の爆発的噴火の発生回数は545回に上りました。４月、８月及び９月には爆発的噴火の発生に伴い火砕流が発生し、昭和火口から東へ200ｍから１kmまで到達しました。

３月10日05時22分の爆発的噴火では、大きな噴石が２合目（昭和火口から２km付近）まで達しました。同日、気象庁機動調査班（JMA-MOT）が鹿児島県の協力により実施した上空からの観測では、大きな噴石が昭和火口南側斜面の１kmを超える範囲にも飛散しているのを確認したほか、火山灰が堆積しているのを確認しました。また、昭和火口の形状に大きな変化はありませんでしたが、火口内部は広がっており、火口底は深くなっていました。

４月９日15時31分の噴火では、噴煙が火口縁上4,000ｍを超えて南西に流れました。気象庁機動調査班（JMA-MOT）の現地調査では、島内南西山麓の野尻町（桜島火山砂防センター付近）で、火山灰に混じって直径１cm程度の小さな噴石（火山れき）を確認しました。また、電話による聞き取り調査では、薩摩半島の広い範囲で降灰が確認されました。同火口では、夜間に高感度カメラで確認できる程度の微弱な火映が時々観測されました。

南岳山頂火口では、噴火が時々発生しました。10月３日16時45分に発生した爆発的噴火では、噴煙は火口縁上3,000ｍまで上がり、大きな噴石が４合目（南岳山頂火口から1,300～1,700ｍ）まで達しました。この噴火に伴い、火口の北東から南東に位置する宮崎県宮崎市や鹿児島県鹿屋市などの広い範囲で降灰を確認しました。

二酸化硫黄放出量は一日あたり2,000トンを超える日が観測されるなど、やや多い状態で推移しました。

国土地理院によるGPS連続観測では、姶良カルデラ(鹿児島湾奥部)の地下深部へのマグマ注入によると考えられる長期的な膨張が継続していますが、桜島直下にマグマが新たに移動したことを示す地殻変動は観測されていません。

イ　気象官署の降灰観測日及び時間

10 月 3 日に南岳山頂火口で爆発的噴火が発生し、噴煙が火口縁上 3,000 mまで上がりました。この噴火による降灰を宮崎地方気象台で下記時間帯に観測しました。

10 月 3 日（前）20 時 25 分～10 月 4 日 02 時 50 分

ウ　桜島（南岳）の月別噴火及び爆発回数

2009年		1月	2月	3月	4月	5月	6月	7月	8月	9月	10月	11月	12月	年
南岳山頂火口	噴火回数	2	1	0	3	1	10	2	0	0	1	0	0	20
	爆発的噴火回数	1	1	0	0	0	0	0	0	0	1	0	0	3
昭和火口	噴火回数	2	23	31	64	8	29	67	71	82	125	90	143	735
	爆発的噴火回数	0	14	23	41	1	13	55	53	55	101	72	117	545
噴火日数		19	15	24	16	20	25	29	31	30	31	28	31	299

※南岳山頂火口の噴火回数には、火口が不明のものも含まれます。

※桜島では、爆発地震を伴い、爆発音、体感空振、噴石の火口外への飛散、または気象台や島内の空振計で一定基準以上の空振のいずれかを観測した場合に爆発的噴火としています。

※噴火日数にはごく小規模の噴火があった日も含まれます。

エ　噴火警報、噴火予報の発表状況

発表日時		噴火警報・噴火予報	噴火警戒レベル	キーワード
2月2日	09時30分	噴火警報（火口周辺）	3	入山規制
2月19日	15時00分	噴火警報（火口周辺）	2	火口周辺規制
3月2日	10時30分	噴火警報（火口周辺）	3	入山規制
3月10日	07時10分	噴火警報（火口周辺）	3	入山規制
4月24日	14時00分	噴火警報（火口周辺）	2	火口周辺規制
7月19日	11時00分	噴火警報（火口周辺）	3	入山規制

第４　自衛隊の災害派遣状況

自衛隊の災害派遣状況

※ 平成21年自衛隊災害派遣件数　　**総計　2件**

派遣要請年月日	派遣要請市町村	出動部隊	派遣内容	派遣期間	派遣場所	備考
H21.6.1 （山岳遭難）	高原町	陸上自衛隊 第24科連隊	行方不明者の捜索・救助活動	H21.6.1 15:10 ～ H21.6.1 17:28	高原町第5砂防ダム付近から高千穂峰の山中一帯	平成21年6月1日、高原町第5砂防ダム付近から高千穂峰に登山に出かけた福岡県在住の51歳の男性が行方不明になったため、同高千穂峰山中の捜索・救助活動を実施したもの。なお、捜索活動は1日間実施された。（高原町長要請による）
H21.10.31 （山岳遭難）	えびの市	陸上自衛隊 第24科連隊	行方不明者の捜索・救助活動	H21.10.31 18:45 ～ H21.11.2 14:05	えびの高原登山口付近から韓国岳の山中一帯	平成21年10月31日、韓国岳に登山していた宮崎市在住の11歳の男子が2合目付近から家族より先に登山していたところ行方不明になったため、同韓国岳一帯の捜索救助活動を行ったが、11月2日14：00頃に遺体となって発見されたものである。

第５　資料

１　過去２０年間（平成２年～平成21年）の年次別・原因別被害額調べ

２　過去５年間(平成16年～平成20年)の被害状況

（　※　被害額の単位は千円　）

1　過去20年間（平成2年～平成21年）の年次別・原因別被害額調べ

区分 年	台風	低気圧・前線	干害・凍霜害・大雨・異常高温害	その他	計 （上：災害の個数 ／下：被害額 （単位：千円））
平成 2年	(5) 40,490,840	(低気圧3、前線2) 8,040,253	(寒害1、異常高温害1、大雨2) 1,176,098	(雷1、降灰1) 2,592,033	(16) 52,299,224
3年	(6) 16,691,738	(低気圧4、前線4) 4,633,086		(降灰1、竜巻2) 5,066,264	(18) 26,391,088
4年	(2) 13,544,218	(低気圧1、前線7) 4,642,840		(降灰1) 4,992,029	(11) 23,179,087
5年	(4) 82,129,539	(低気圧2、前線6) 54,490,500	(霜害1) 495,883	(降灰1) 2,684,118	(11) 139,800,040
6年	(台風5) 5,919,198	(前線3) 3,974,875	(酷暑干ばつ1・大雨2) 770,406	(高水温1・降灰1) 2,795,521	(13) 13,460,000
7年	(2) 5,173,375	(前線3) 8,380,918	(大雨2) 3,431,189	(竜巻1、雷3、雹1) 11,770	(12) 16,997,252
8年	(2) 16,635,711	(前線4) 6,080,877	(大雨3) 3,422,362	(地震2) 294,496	(11) 26,433,446
9年	(4) 51,934,079	(前線3) 2,966,089	(大雨3) 115,748	(雷4) 2,215	(14) 55,018,131
10年	(台風3) 5,667,445	(前線5) 2,381,386	(大雨6) 1,665,703	(雷2、地震1、高温・少雨1) 1,279,255	(18) 10,993,789
11年	(5) 26,718,391	(前線2) 1,230,816	(大雨7) 1,993,053	(雷4) 3,163	(18) 29,945,423
12年	(4) 4,259,323	(前線6) 2,006,299	(大雨2) 15,240		(12) 6,280,862
13年	(3) 8,036,730	(前線3) 3,770,685	(大雨4) 1,475,796	(雷2) 1,983	(12) 13,285,194
14年	(台風5) 6,272,454	(低気圧1、前線2) 978,995	(大雨1) 12,792	(工場火災1) 3,000,000	(10) 10,264,241
15年	(5) 9,504,894	(低気圧7、前線2) 3,514,103	(大雨1) 17,722		(10) 13,036,719
16年	(台風6) 69,544,212	(低気圧1、前線3) 367,686	(晩霜害1・大雨4) 1,104,425	(大雪1) 181,618	(16) 71,197,941
17年	(1) 128,854,415	(前線3) 366,885	(大雨7) 281,526	(地すべり1、地震1、林野火災1、雪1) 912,910	(15) 130,415,736
18年	(2) 6,763,287	(前線9) 8,258,162	(大雨2) 797		(13) 15,022,246
19年	(3) 23,810,584	(前線7) 449,273	(大雨2) 6,046	(地すべり2) 57,522	(14) 24,323,425
20年	(2) 4,362,370	(前線4) 855,054	(大雨6) 179,819	(降雹1、雪13) 93,614	(26) 5,490,857
21年	(台風1) 1,016,378	(低気圧2、前線3) 617,335	(大雨6) 236,388	(地すべり1、降雹1、強風5、少雨1) 364,807	(20) 2,234,908

2 過去5年間（平成16年～平成20年）の被害状況

平成16年災害

区分 ＼ 災害名等			大雪 1月17日	晩霜害 4月24日	寒冷前線による大雨と突風 4月26日～4月27日	低気圧による大雨 5月15日～5月16日	前線による大雨 5月19日～5月20日	台風第4号による大雨 6月11日	台風第6号による大雨と強風 6月20日～6月21日	梅雨前線による大雨 7月10日
被害総額			181,618	9,236	147,477	176,625	2,302	179,223	1,961,768	41,282
施設物被害			136,092	0	147,477	176,625	2,302	177,755	1,550,865	41,282
施設物被害	土木施設					176,625	2,302	154,588	1,248,367	
施設物被害	農地及び農業用施設							21,000	36,000	41,000
施設物被害	営農施設								3,994	
施設物被害	林地及び林業用施設		113,272		147,477				262,318	
施設物被害	水産施設									
施設物被害	教育施設									
施設物被害	商工施設									
施設物被害	通信施設									
施設物被害	電力施設		22,820							282
施設物被害	鉄道施設							2,167	186	
施設物被害	衛生関係施設									
施設物被害	その他の施設									
生産物被害			45,526	9,236	0	0	0	1,468	410,903	0
生産物被害	農作物		35,880	9,236				1,468	410,903	
生産物被害	樹体									
生産物被害	畜産物									
生産物被害	水産物									
生産物被害	林産物		9,646							
人的被害	死者	人								
人的被害	行方不明者	人								
人的被害	重傷者	人								
人的被害	軽傷者	人								
住家被害	全壊	棟								
住家被害	半壊	棟								
住家被害	一部破損	棟								
住家被害	床上浸水	棟								
住家被害	床下浸水	棟								
非住家		棟								
リ災世帯数		世帯								
リ災者数		人								
農地	田	流失・埋没 ha							0.75	2.30
農地	田	冠水・浸水 ha								
農地	畑	流失・埋没 ha						0.09	0.07	0.40
農地	畑	冠水・浸水 ha								

（単位：千円）

大気不安定による大雨 8月2日	大気不安定による大雨 8月17日 ～ 8月19日	台風第16号による暴風と大雨 8月28日 ～ 8月30日	台風第18号による暴風と大雨 9月6日 ～ 9月7日	台風第21号による暴風と大雨 9月28日 ～ 9月29日	台風第23号による暴風と大雨 10月18日 ～ 10月21日	大気不安定による大雨 11月10日 ～ 11月11日	大雨 12月5日	計
5,000	1,068,975	46,948,728	8,980,981	2,239,513	9,233,999	9,604	11,610	71,197,941
5,000	1,068,975	41,073,141	6,950,873	808,487	7,427,250	9,604	11,610	59,587,338
	622,657	19,670,438	2,552,349	246,497	4,578,824			29,252,647
5,000	288,000	4,689,000	1,032,000	38,000	983,000			7,133,000
		1,044,726	269,226	122,166	83,402			1,523,514
	158,007	7,381,447	2,306,206	138,650	778,107			11,285,484
		6,725,227	148,308	1,770	186,408			7,061,713
		229,618	30,376	3,284	46,710			309,988
		343,670	222,240	19,690	81,930			667,530
		116,313	84,751	27,757	66,372			295,193
	311	419,510	220,110	65,032	390,915	470		1,119,450
		69,522	36,721	11,765	83,788	9,134	11,610	224,893
		18,403	130		125,500			144,033
		365,267	48,456	133,876	22,294			569,893
0	0	5,875,587	2,030,108	1,431,026	1,806,749	0	0	11,610,603
		3,869,348	1,861,151	1,428,326	1,761,406			9,377,718
		187,542	162,234	900	70			350,746
		4,670		1,800	27,973			34,443
		1,800,275	248		17,300			1,817,823
		13,752	6,475					29,873
		2			2			4
								0
		6	2	1	1			10
		21	12	4	1			38
		7	3		2			12
		16	5		4			25
		570	146	9	15			740
		374	8		352			734
		631	4		702			1,337
		470	147	7	8			632
		127	12		251			390
		346	27		764			1,137
0.40	13.21	108.71	18.82	3.50	32.50			180.19
		1,238.21	846.00	4.00	368.43			2,456.64
	2.68	26.19	6.29	0.10	25.03			60.85
		581.20	156.31	1.00	59.67			798.18

平成17年災害

区分 ＼ 災害名等			大雨 2月15日～2月16日	地すべり 2月16日	大雨 4月30日～5月2日	大雨 5月5日～5月6日	地震 5月31日	梅雨前線による大雨 7月6日	梅雨前線による大雨 7月8日
被害総額			2,129	909,753	186,304	82,307	0	109,743	76,281
施設物被害			2,129	909,753	186,304	82,307	0	109,743	76,281
土木施設			2,129	909,753	186,304	80,372		109,123	
農地及び農業用施設									75,785
営農施設									
林地及び林業用施設									
水産施設									
教育施設									
商工施設									
通信施設								620	496
電力施設									
鉄道施設						1,935			
衛生関係施設									
その他の施設									
生産物被害			0	0	0	0	0	0	0
農作物									
樹体									
畜産物									
水産物									
林産物									
人的被害	死者	人							
	行方不明者	人							
	重傷者	人							
	軽傷者	人							
住家被害	全壊	棟							
	半壊	棟							
	一部破損	棟							
	床上浸水	棟							
	床下浸水	棟							
非住家		棟							
り災世帯数		世帯							
り災者数		人							
農地	田 流失・埋没	ha							4.80
	田 冠水・浸水	ha							0.29
	畑 流失・埋没	ha							1.49
	畑 冠水・浸水	ha							

（単位：千円）

大気不安定による大雨 7月30日	雷害 7月30日	林野火災 8月13日～8月14日	大気不安定による大雨 8月15日	大気不安定による大雨 8月20日	前線による大雨 8月23日～8月24日	台風第14号による暴風と大雨 9月4日～9月6日	大気不安定による大雨 10月3日	計
10,162	3,157	0	153	159	180,861	128,854,415	312	130,415,736
10,162	3,157	0	153	159	180,861	123,676,427	312	125,237,748
9,288	3,157				141,370	51,353,361		52,794,857
					38,900	8,913,607		9,028,292
						2,376,133		2,376,133
						32,617,036		32,617,036
						795,637		795,637
						421,538		421,538
						5,750,413		5,750,413
763			153	159	591	440,656	312	443,750
111						11,564,733		11,564,844
						2,866,067		2,868,002
						3,083,967		3,083,967
						3,493,279		3,493,279
0		0	0	0	0	5,177,988	0	5,177,988
						4,052,322		4,052,322
						217,706		217,706
						85,161		85,161
						811,619		811,619
						11,180		11,180
						13		13
								0
						5		5
						21		21
						1,136		1,136
						3,381		3,381
						306		306
					1	1,405		1,406
					26	2,958		2,984
						480		480
					1	5,795		5,796
					4	14,028		14,032
					1.12	370.05		375.97
						3,366.00		3,366.29
					1.17	57.13		59.79
					1.30	378.00		379.30

平成18年災害

区分 ＼ 災害名等			寒冷前線による大雨 4月10日～4月11日	梅雨前線による大雨 6月8日	梅雨前線による大雨 6月14日～6月15日	梅雨前線による大雨 6月23日～6月24日	梅雨前線による大雨 6月26日～6月27日	梅雨前線による大雨 7月2日
被害総額			681	1,230,324	234,137	98,162	181,563	48,684
	施設物被害		681	1,230,324	234,137	98,162	181,563	48,684
		土木施設		1,229,418	232,569	92,511	49,930	47,195
		農地及び農業用施設					123,000	
		営農施設						
		林地及び林業用施設						
		水産施設				5,000	5,000	
		教育施設						
		商工施設						
		通信施設	681		1,058		2,392	1,489
		電力施設			92			
		鉄道施設		906	418	651		
		衛生関係施設						
		その他の施設					1,241	
	生産物被害							
		農作物						
		樹体						
		畜産物						
		水産物						
		林産物						
人的被害	死者	人						
	行方不明者	人						
	重傷者	人						
	軽傷者	人						1
住家被害	全壊	棟						
	半壊	棟						
	一部破損	棟						1
	床上浸水	棟						1
	床下浸水	棟						4
非住家		棟						1
リ災世帯数		世帯						1
リ災者数		人						2
農地	田 流失・埋没	ha						8
	田 冠水・浸水	ha						
	畑 流失・埋没	ha						1
	畑 冠水・浸水	ha						

（単位：千円）

梅雨前線による大雨 7月3日 ～ 7月4日	梅雨前線による大雨 7月5日 ～ 7月6日	梅雨前線による大雨 7月20日 ～ 7月23日	大気不安定による大雨 7月26日	台風10号による暴風と大雨 8月17日 ～ 8月19日	台風13号による暴風（竜巻含む）と大雨 9月16日 ～ 9月18日	大気不安定による大雨 11月26日	計
241,834	1,018,657	5,204,120	309	4,986,698	1,776,589	488	15,022,246
241,834	996,490	5,040,969	309	4,785,413	1,460,573	488	14,319,627
241,834	256,739	1,911,093		1,793,708	3,931		5,858,928
	635,000	1,703,000		301,000	46,000		2,808,000
	16,000	2,660		17,204	30,855		66,719
	75,300	1,182,205		2,582,680	50,920		3,891,105
				10,000	5,097		25,097
		6,116		295	5,514		11,925
		211,630		1,540	1,201,050		1,414,220
	2,001	5,321		4,521	27,978	488	45,929
		376	309	59,767	52,539		113,083
	3,820				7,291		13,086
							0
	7,630	18,568		14,698	29,398		71,535
	22,167	163,151		201,285	316,016		702,619
	20,967	161,239		195,775	316,016		693,997
		600					600
	1,200	1,312		5,510			8,022
							0
							0
					3		3
							0
		1			4		5
		1			148		150
				1	76		77
		94		1	339		434
	2	10		1	798		812
		92			1		94
	2	218		2	8	1	235
	2	64		4	7		78
		150		2	479		632
		331		7	1,168		1,508
		98		1			107
		78		2			80
		21					22
		10					10

平成19年災害

区分 ＼ 災害名等			寒冷前線による大雨 4月1日	梅雨前線による大雨 5月1日	低気圧による大雨 5月5日～5月6日	寒気を伴った上空の気圧の谷の通過による大雨 6月18日～6月19日	梅雨前線による大雨 6月24日～6月25日	梅雨前線による大雨 7月2日～7月3日	梅雨前線による大雨 7月6日～7月7日
被害総額			441	321	2,009	5,528	8,332	167,236	263,712
施設物被害			441	321	2,009	5,528	8,332	167,236	263,712
土木施設			-	-	-	-	-	80,369	121,347
農地及び農業用施設			-	-	-	-	-	81,000	129,000
営農施設			-	-	-	-	-	-	
林地及び林業用施設			-	-	-	-	-	-	10,500
水産施設			-	-	-	-	-	-	-
教育施設			-	-	-	-	-	-	-
商工施設			-	-	-	-	-	-	-
通信施設							3,057	4,960	2,865
電力施設			-	-	-	-	-	-	-
鉄道施設			441	321	2,009	5,528	5,275	907	-
衛生関係施設			-	-	-	-	-	-	-
その他の施設			-	-	-	-	-	-	-
生産物被害			-	-	-	-	-	-	-
農作物			-	-	-	-	-	-	-
樹体			-	-	-	-	-	-	-
畜産物			-	-	-	-	-	-	-
水産物			-	-	-	-	-	-	-
林産物			-	-	-	-	-	-	-
人的被害	死者	人	-	-	-	-	-	-	-
	行方不明者	人	-	-	-	-	-	-	-
	重傷者	人	-	-	-	-	-	-	-
	軽傷者	人	-	-	-	-	-	-	-
住家被害	全壊	棟	-	-	-	-	-	-	-
	半壊	棟	-	-	-	-	-	-	-
	一部破損	棟	-	-	-	-	1		
	床上浸水	棟	-	-	-	-	-		
	床下浸水	棟	-	-	-	-	4		1
非住家		棟	-	-	-	-	4	-	-
り災世帯数		世帯	-	-	-	-	-	-	-
り災者数		人	-	-	-	-	-	-	-
農地	田 流失・埋没	ha	-	-	-	-	-	4.20	1.73
	田 冠水・浸水	ha	-	-	-	-	-		
	畑 流失・埋没	ha	-	-	-	-	-	0.83	1.86
	畑 冠水・浸水	ha	-	-	-	-	-	-	-

（単位：千円）

梅雨前線による大雨 7月10日 ～ 7月11日	台風第4号による大雨と暴風 7月12日 ～ 7月15日	台風第5号による大雨と暴風 8月1日 ～ 8月3日	台風11号による大雨 9月15日 ～ 9月17日	日向灘からの湿った空気の流れ込みによる大雨 9月21日 ～ 9月22日	地すべり 5月5日 ～ 10月29日	地すべり 7月12日 ～ 10月10日	計
7,222	14,937,031	8,453,128	420,425	518	50,276	7,246	24,323,425
7,222	8,369,174	6,993,976	420,425	518	50,276	7,246	16,296,416
4,176	4,368,945	2,807,093	258,584	－	50,276	7,246	7,698,036
－	1,557,000	1,404,000	124,000	－	－	－	3,295,000
－	114,811	158,086	－	－	－	－	272,897
－	1,932,427	1,547,657	－	－	－	－	3,490,584
－	50,800	176,257	－	－	－	－	227,057
－	22,224	5,135	－	－	－	－	27,359
－	16,350	87,010	－	－	－	－	103,360
3,046	39,461	47,977	5,725				107,091
－	151,273	300,543	27,760	－	－	－	479,576
－	84,217	46,007	2,322	518	－	－	147,545
－	－	－	2,034	－	－	－	2,034
－	31,666	414,211	－	－	－	－	445,877
－	6,567,857	1,459,152	－	－	－	－	8,027,009
－	5,844,981	852,713	－	－	－	－	6,697,694
－	381	300	－	－	－	－	681
－	6,711	21,596	－	－	－	－	28,307
－	715,784	584,543	－	－	－	－	1,300,327
－	－	－	－	－	－	－	－
－	－	－	－	－	－	－	－
－	－	－	－	－	－	－	－
－	3	5	－	－	－	－	8
1	6	3	－	－	－	－	10
－	5	2	－	－	－	－	7
－	2	6	－	－	－	－	8
	38	175	－	－	－	－	214
	119	36	1	－	－	－	156
4	452	66	－	－	－	－	527
－	18	41	－	－	－	－	63
－	127	44	1	－	－	－	172
－	299	106	3	－	－	－	408
－	27.78	94.33	1.30	－	－	－	129
－							－
	14.87	5.12	－	－	－	－	23
－	－	－	－	－	－	－	－

平成２０年災害

区分 ＼ 災害名等			４月７日の雷害	５月２８日から２９日にかけての梅雨前線による大雨	６月１０日から１２日にかけての梅雨前線による大雨	６月１４日から１７日にかけての梅雨前線による大雨	６月１９日から２２日にかけての梅雨前線による大雨	７月８日の雷害・降雹
被害総額			9,974	174,417	40,364	132,045	508,228	9,838
施設物被害			9,974	174,417	40,364	132,045	508,179	1,025
	土木施設		8,775	64,149	38,383	126,090	217,890	
	農地及び農業用施設		－	－	－	－	266,000	
	営農施設		－	－	－	－	2,989	－
	林地及び林業用施設		－	107,578	－	－	14,345	－
	水産施設		－	－	－	－	－	－
	教育施設		－	－	－	－	－	－
	商工施設		－	－	－	－	－	－
	通信施設		1,007	2,690	1,391	4,498	4,658	362
	電力施設		192	－	－	1,457	274	663
	鉄道施設				590		2,023	
	都市施設		－	－	－	－	－	－
	衛生関係施設		－	－	－	－	－	－
	その他の施設		－	－	－	－	－	－
生産物被害			－	－	－	－	49	8,813
	農作物		－	－	－	－	49	8,813
	樹体		－	－	－	－	－	
	畜産物		－	－	－	－	－	－
	水産物		－	－	－	－	－	－
	林産物		－	－	－	－	－	－
	商品等		－	－	－	－	－	－
人的被害	死者（人）		－	－	－	－	－	－
	行方不明者（〃）		－	－	－	－	－	－
	人重傷者（〃）		－	－	－	－	－	－
	軽傷者（〃）		－	－	－	－	－	－
住家被害	全壊（棟）		－	－	－	－	－	－
	半壊（〃）		－	－	－	－	－	－
	住一部破損（〃）		－	－	－	－	1	
	家床上浸水（〃）		－	－	－	－	4	
	床下浸水（〃）		－	－	－	－	14	
	計（〃）		－	－	－	－	19	－
非住家（棟）			－	－	－	－	1	－
り災世帯数（戸）			－	－	－	－	－	－
り災者数（人）			－	－	－	－	－	－
農地	田	流失・埋没（ha）	－	－	－	－	－	
		冠水・浸水（〃）	－	－	－	－	－	
	畑	流失・埋没（〃）	－	－	－	－	－	
		冠水・浸水（〃）	－	－	－	－	－	－

※本書における「通信施設」の被害については、災害期間内の復旧費等を計上

７月３１日の雷害	８月４日の雷害	８月５日の大気不安定による大雨	８月７日から１１日にかけての大気不安定による大雨	８月７日の雷害	８月８日の雷害	８月９日の雷害	８月１４日の雷害
1, 604	1, 476	－	31, 421	2, 731	802	191	1, 340
1, 604	1, 476	－	31, 421	2, 731	802	191	1, 340
			18, 465				
	－			－	－	－	－
	－			－	－	－	－
	－			－	－	－	－
－	－			－	－	－	－
－	－			－	－	－	－
－	－			－	－	－	－
1, 403			11, 448				
201	－			825	476	191	－
－	－		1, 508	－	－	－	1, 340
－	－	－	－	－	－	－	－
－	－	－	－	－	－	－	－
－	1, 476			1, 906	326	－	－
－	－	－	－	－	－	－	－
－	－			－	－	－	－
－	－			－	－	－	－
－	－			－	－	－	－
－	－			－	－	－	－
－	－	－	－	－	－	－	－
－	－	－	－	－	－	－	－
－	－	－	－	－	－	－	－
－	－	－	－	－	－	－	－
－	－			－	－	－	－
－							
－	－			－	－	－	－
－	－			－	－	－	－
					2		
		1					
－	－	1	－	－	2	－	－
－	－			－	－	－	－
－	－			－	－	－	－
－	－			－	－	－	－
	－			－	－	－	－
	－			－	－	－	－
－	－	－	－	－	－	－	－

区分 ＼ 災害名等			8月17日の雷害	8月19日の雷害	8月23日の雷害	8月26日から28日にかけての大気不安定による大雨	8月30日から9月1日にかけての大気不安定による大雨
被害総額			2,523	7,584	16,911	138,046	3,129
	施設物被害		2,523	7,584	16,911	138,046	3,129
		土木施設				136,897	1,775
		農地及び農業用施設	−	−	−		−
		営農施設	−	−	−	−	−
		林地及び林業用施設	−	−	−	−	−
		水産施設	−	−	−	−	−
		教育施設	−	−	−	−	−
		商工施設	−	−	7,290	−	−
		通信施設		1,220	1,436	1,149	1,354
		電力施設	−	−	304		−
		鉄道施設	2,523	−	591		
		都市施設	−	−	−	−	−
		衛生関係施設	−	−	−		−
		その他の施設	−	6,364	7,290	−	−
	生産物被害		−	−	−	−	−
		農作物	−	−	−	−	−
		樹体	−	−	−	−	−
		畜産物	−	−	−	−	−
		水産物	−	−	−	−	−
		林産物	−	−	−	−	−
		商品等	−	−	−	−	−
人的被害		死者（人）	−	−	−	−	−
		行方不明者（〃）	−	−	−	−	−
		人重傷者（〃）	−	−	−	−	−
		軽傷者（〃）				−	−
住家被害		全壊（棟）	−	−	−	−	−
		半壊（〃）	−	−	−	−	−
		住一部破損（〃）				−	−
		家床上浸水（〃）					−
		床下浸水（〃）				1	−
		計（〃）	−	−	−	1	−
非住家（棟）			−	−	−	−	−
り災世帯数（戸）			−	−	−		−
り災者数（人）			−	−	−		−
農地	田	流失・埋没（ha）	−	−	−		−
		冠水・浸水（〃）	−	−	−		
	畑	流失・埋没（〃）				−	−
		冠水・浸水（〃）	−	−	−	−	−

９月１５日から１９日にかけての台風第１３号による大雨	９月１８日の雷害	９月２６日の雷害	９月２８日から１０月１日にかけての台風第１５号による大雨	１０月１１日の大雨	１２月１日の大雨	合　　計
3, 639, 297	－	38, 640	723, 073	6, 672	551	5, 490, 857
3, 289, 103	－	38, 640	680, 107	6, 672	551	5, 088, 835
1, 680, 445			284, 389			2, 577, 258
623, 000	－	－	108, 000	－	－	997, 000
5, 737	－	－	200	－	－	8, 926
861, 979	－	－	277, 274	－	－	1, 261, 176
－	－	－	－	－	－	－
6, 488	－	－	－	－	－	6, 488
－	－	－	－	－	－	7, 290
11, 468			2, 652			46, 736
58, 835	－	－	－	－	－	63, 418
35, 512	－	－	7, 592	6, 672	551	58, 902
－	－	－	－	－	－	－
2, 004	－	－	－	－	－	2, 004
3, 635	－	38, 640	－	－	－	59, 637
350, 194	－	－	42, 966	－	－	402, 022
346, 514	－	－	42, 966	－	－	398, 342
3, 680	－	－	－	－	－	3, 680
－	－	－	－	－	－	－
－	－	－	－	－	－	－
－	－	－	－	－	－	－
－	－	－	－	－	－	－
－	－	－	－	－	－	－
－	－	－	－	－	－	－
－	－	－	－	－	－	－
－			1			1
3	－	－	1	－	－	4
－	－	－	－	－	－	－
－	1		－			4
31			－			35
372			－			388
406	1	－	1	－	－	431
2	－	－	－	－	－	3
－	－	－	1	－	－	1
－	－	－	1	－	－	1
－	－	－	－	－	－	－
	－	－		－	－	－
－			－			－
－	－	－	－	－	－	－

資　料　提　供

○　気象状況資料　宮崎地方気象台

○　被害状況資料　九州旅客鉄道株式会社宮崎総合鉄道事業部

西日本電信電話株式会社宮崎支店

九州電力株式会社宮崎支店