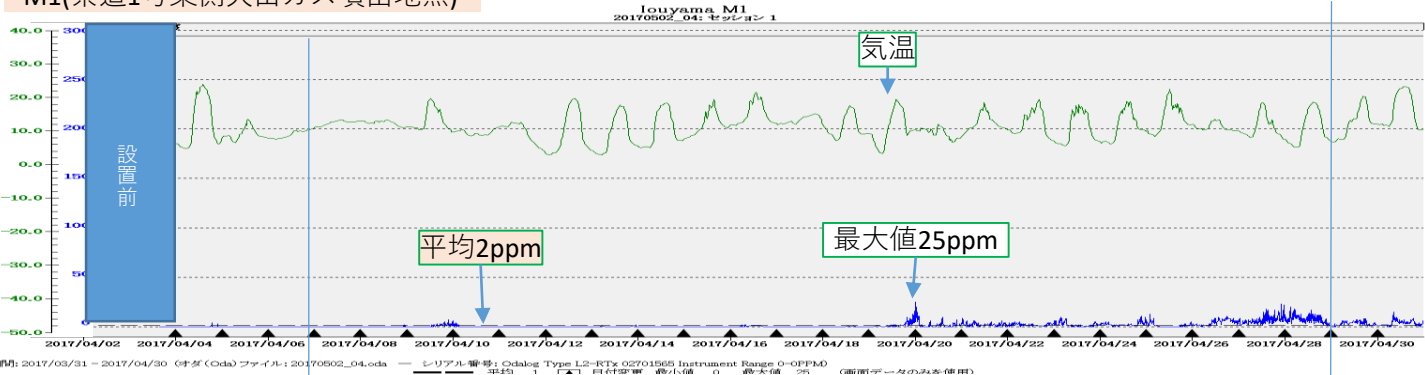


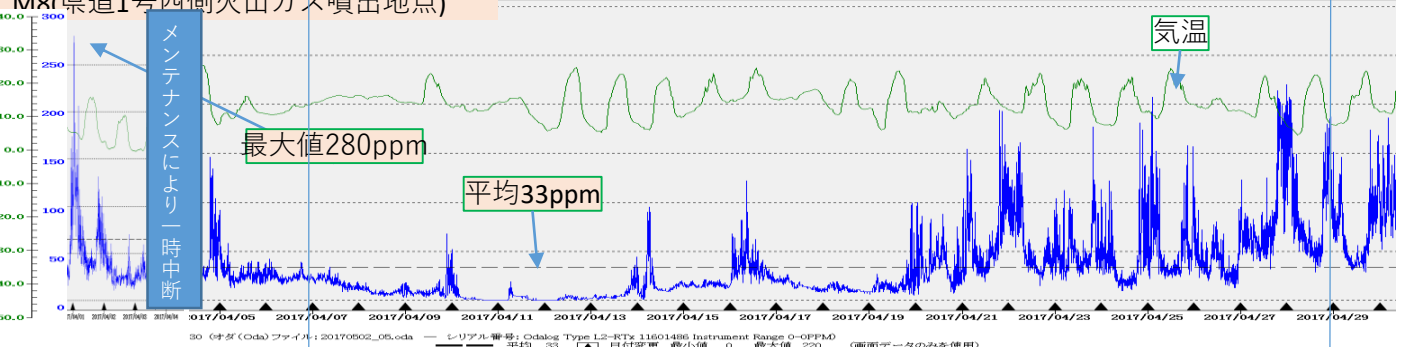
硫黄山周辺の火山ガス (H₂S) 濃度測定結果 (4月)

(平成29年4月1日00:00~4月30日24:00)

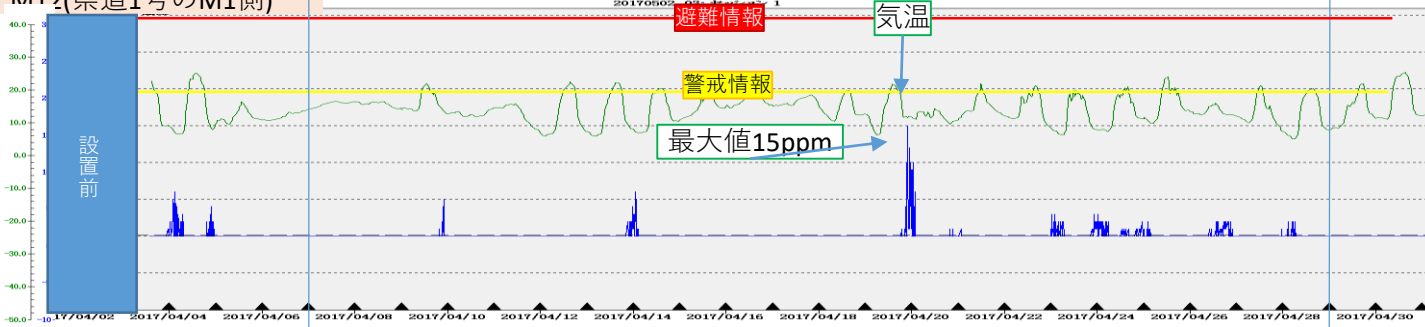
M1(県道1号東側火山ガス噴出地点)



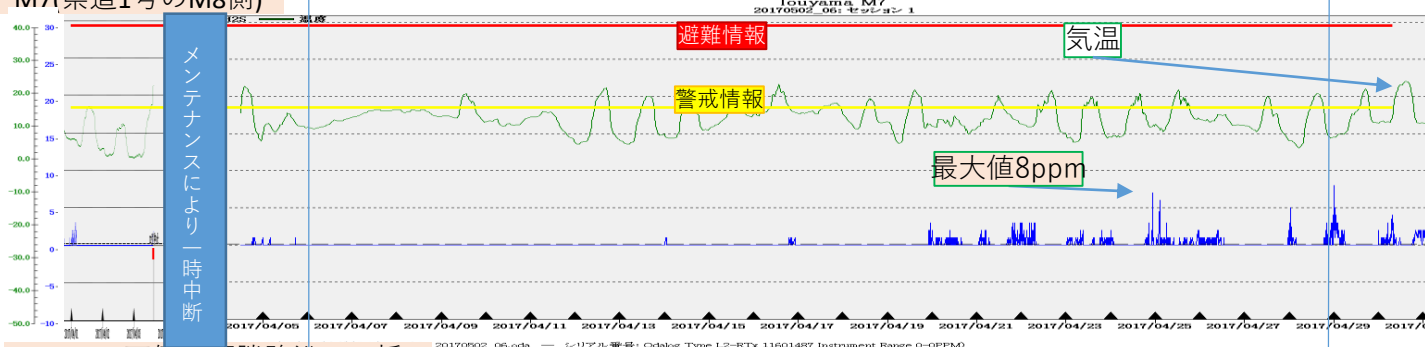
M8(県道1号西側火山ガス噴出地点)



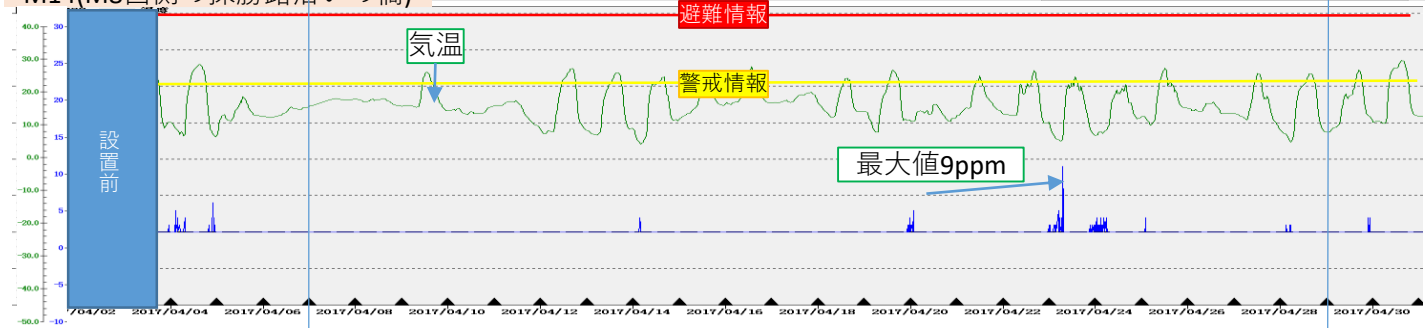
M12(県道1号のM1側)



M7(県道1号のM8側)



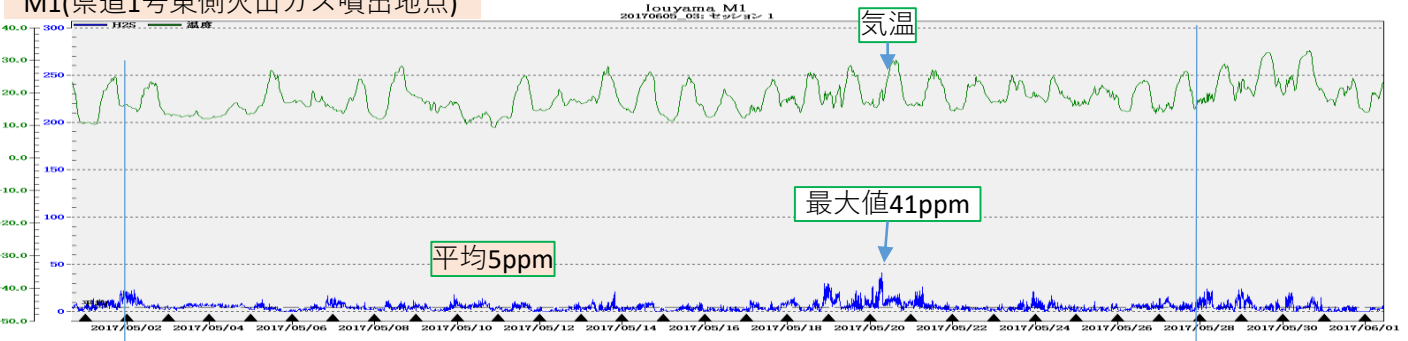
M14(M8西側の探勝路沿いの橋)



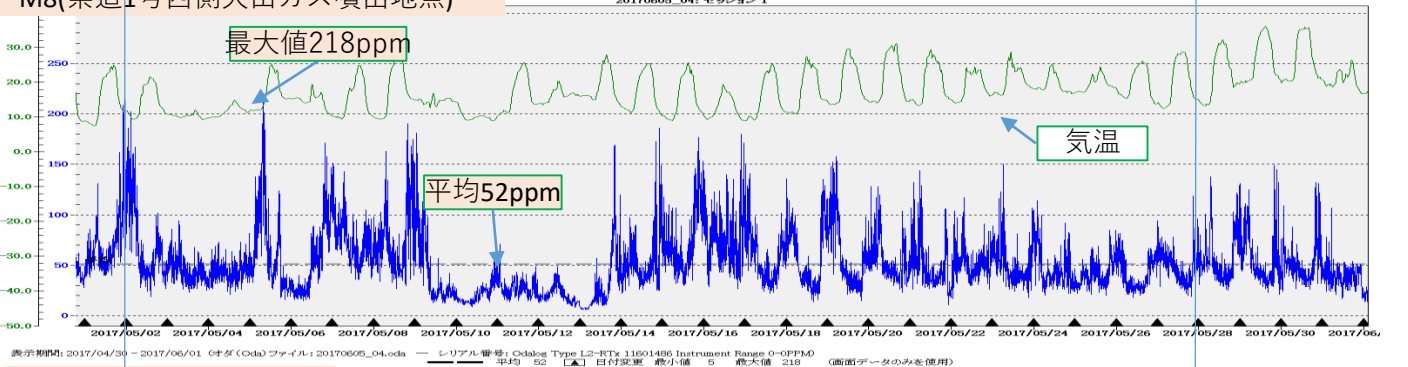
硫黄山周辺の火山ガス (H₂S) 濃度測定結果 (5月)

(平成29年5月1日00:00~5月31日24:00)

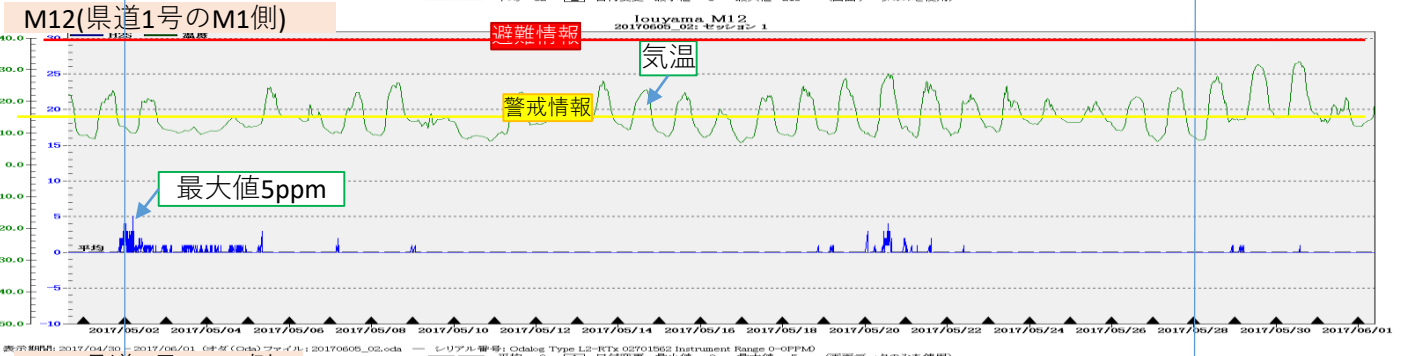
M1(県道1号東側火山ガス噴出地点)



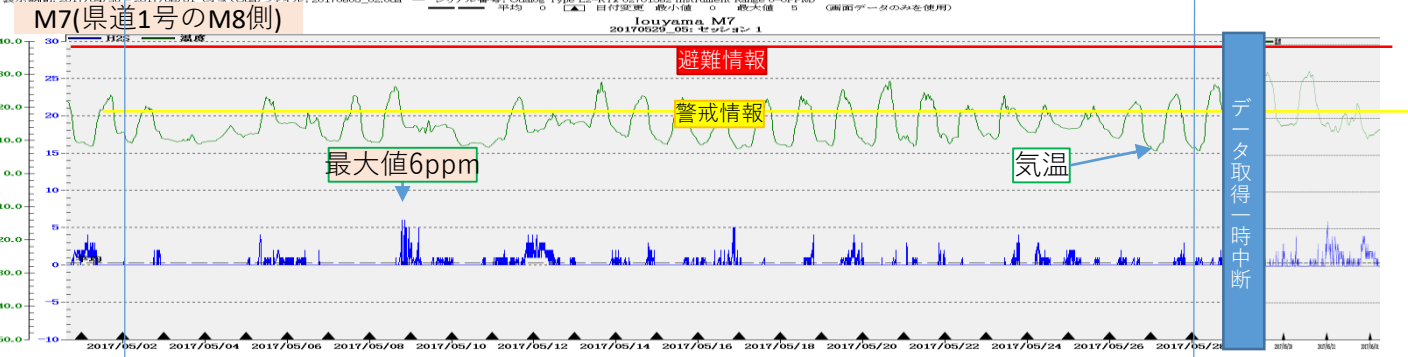
M8(県道1号西側火山ガス噴出地点)



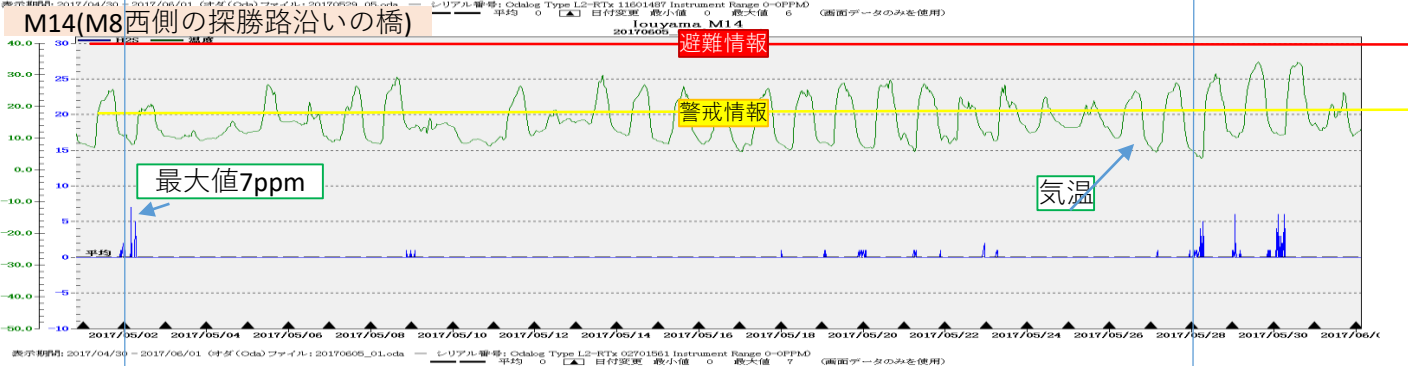
M12(県道1号のM1側)



M7(県道1号のM8側)



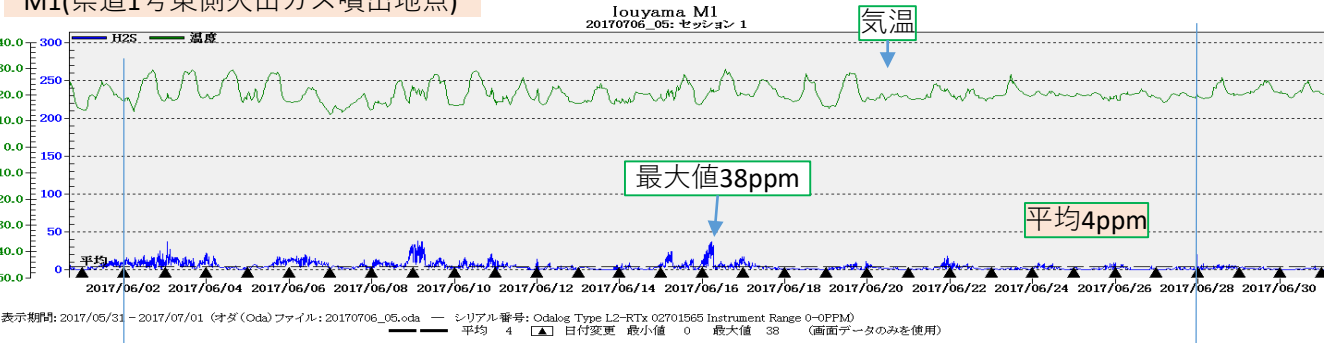
M14(M8西側の探勝路沿いの橋)



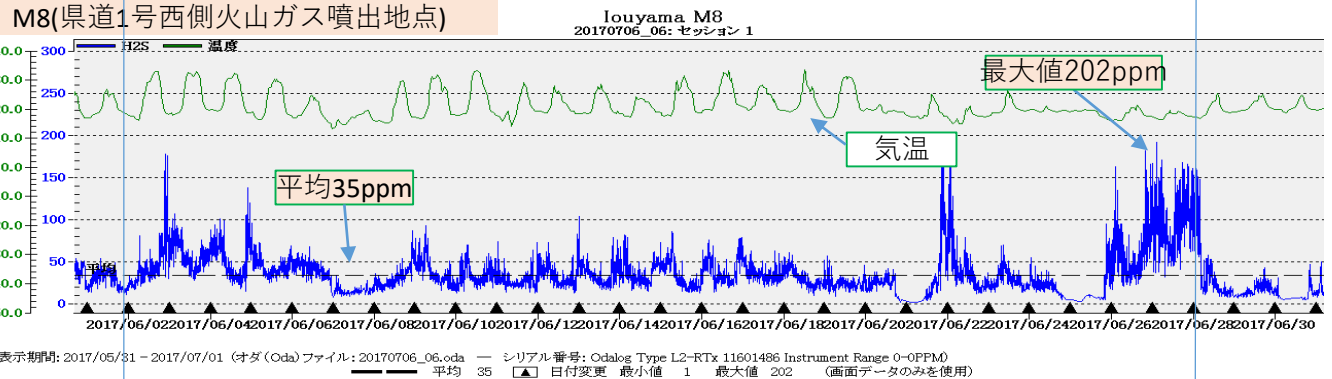
硫黄山周辺の火山ガス (H₂S) 濃度測定結果 (6月)

(平成29年6月1日00:00~6月30日24:00)

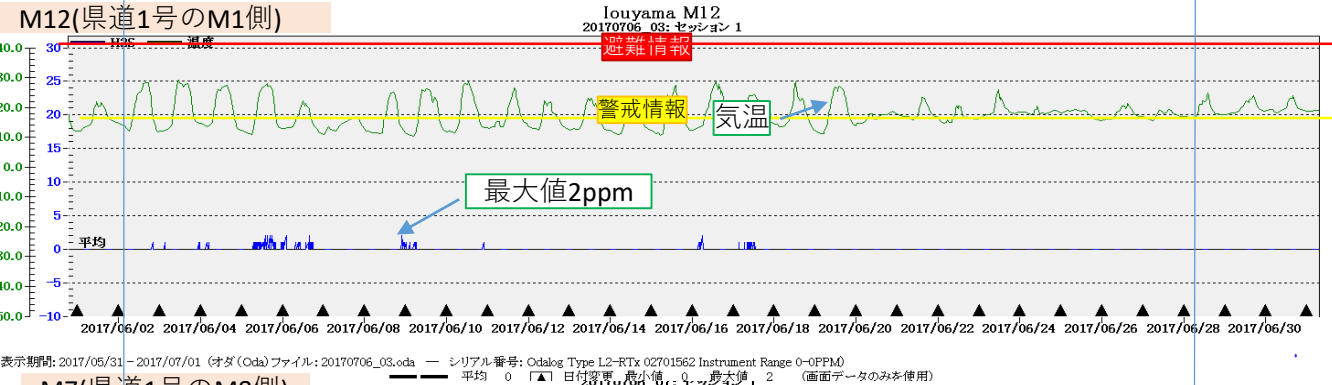
M1(県道1号東側火山ガス噴出地点)



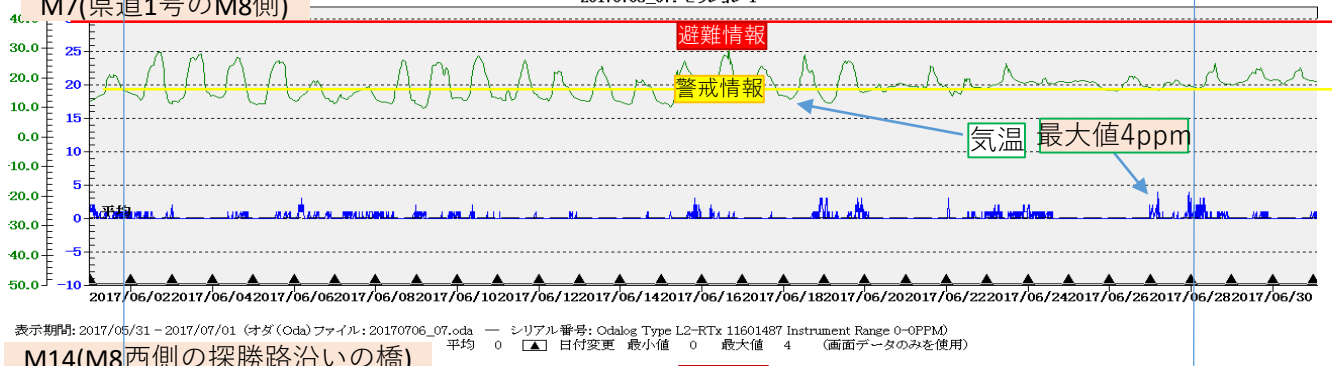
M8(県道1号西側火山ガス噴出地点)



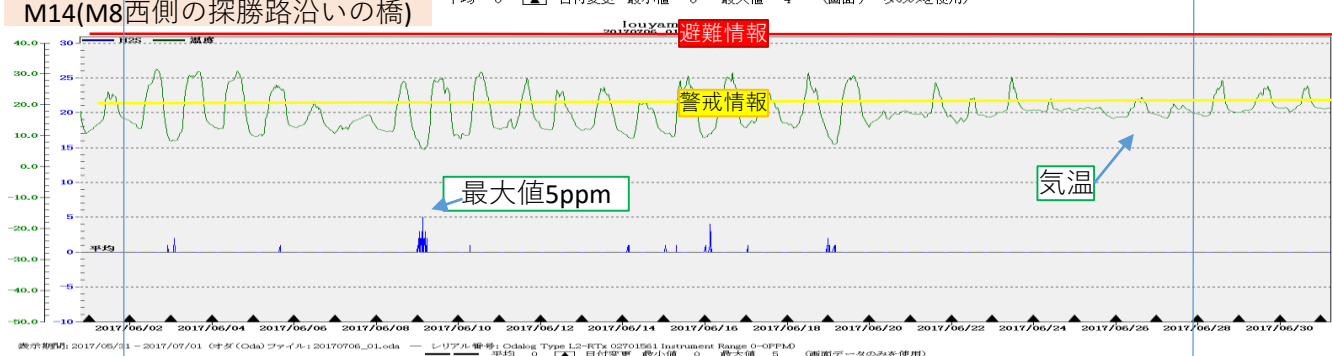
M12(県道1号のM1側)



M7(県道1号のM8側)



M14(M8西側の探勝路沿いの橋)



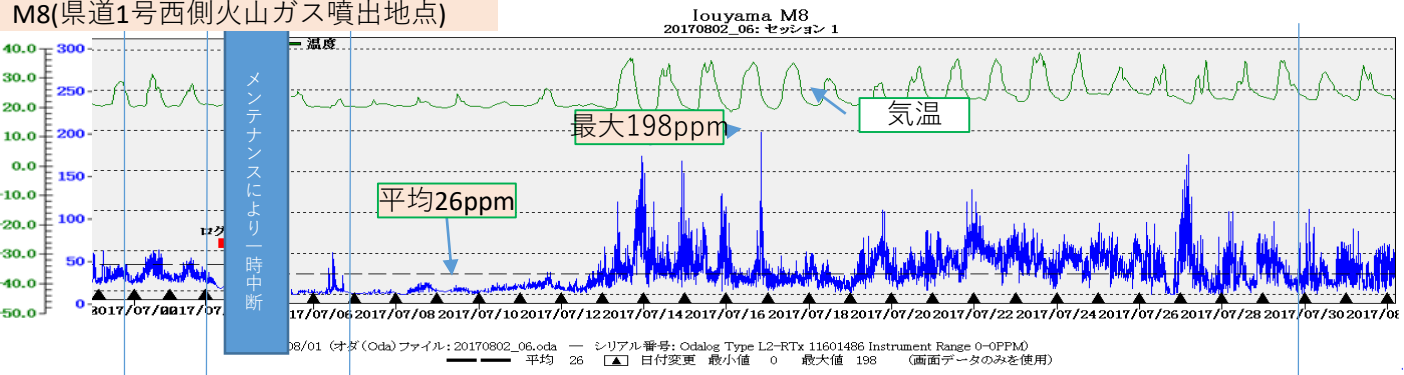
硫黄山周辺の火山ガス (H₂S) 濃度測定結果 (7月)

(平成29年7月1日00:00~7月31日24:00)

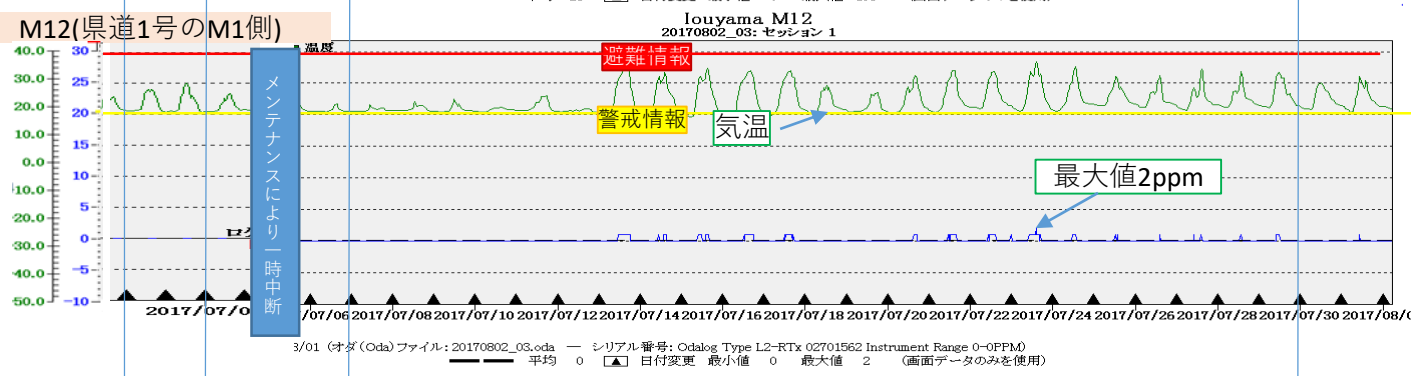
M1(県道1号東側火山ガス噴出地点)



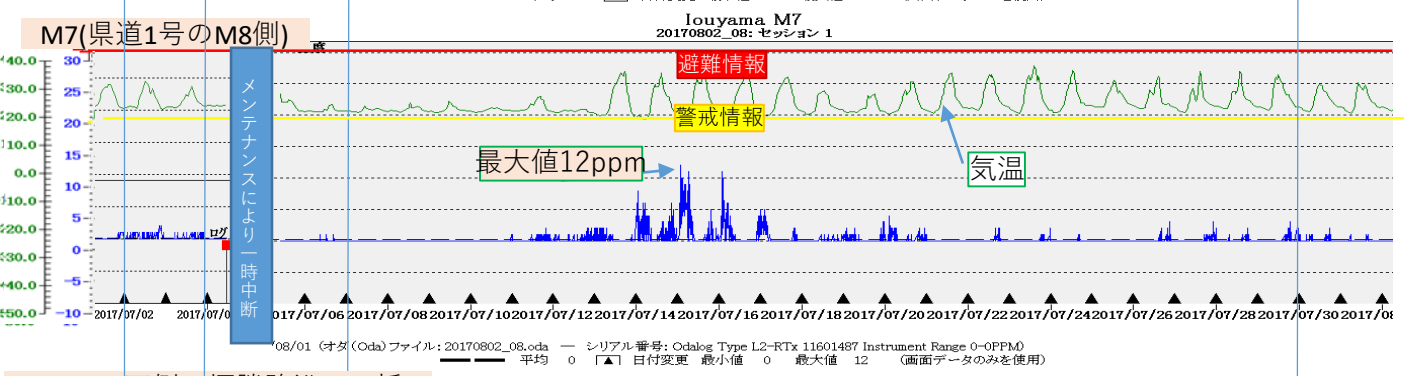
M8(県道1号西側火山ガス噴出地点)



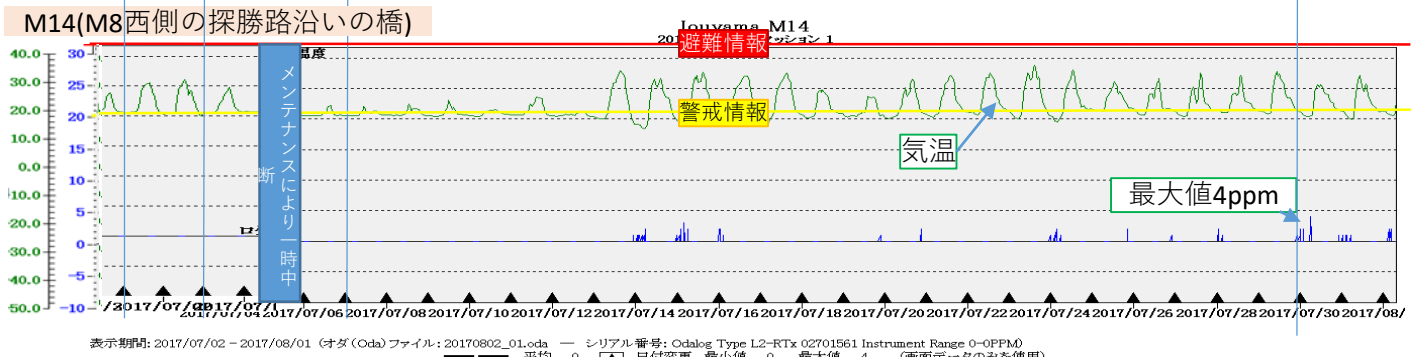
M12(県道1号のM1側)



M7(県道1号のM8側)



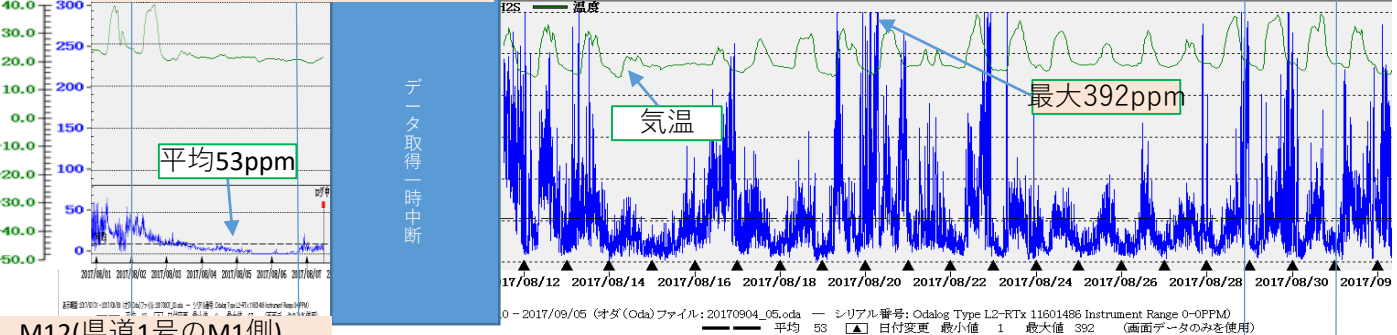
M14(M8西側の探勝路沿いの橋)



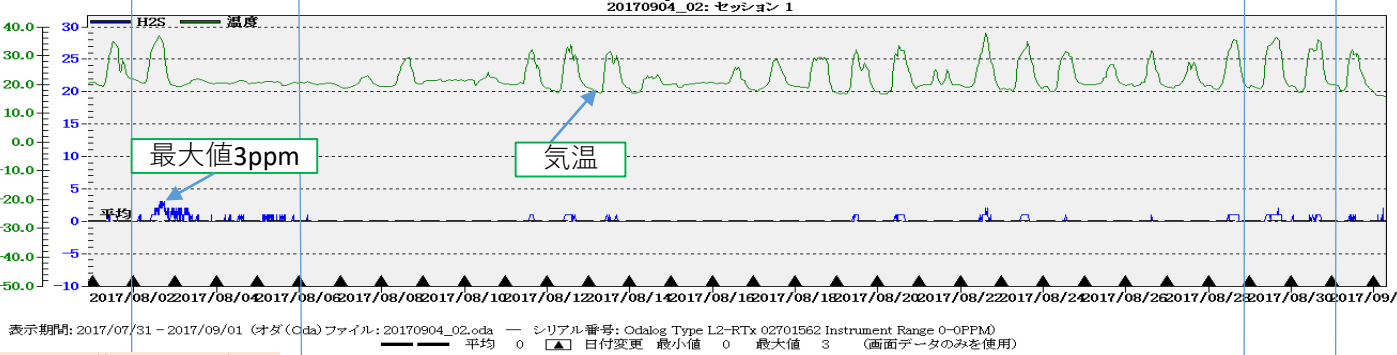
硫黄山周辺の火山ガス (H₂S) 濃度測定結果 (8月)

(平成29年8月1日00:00~8月31日24:00)

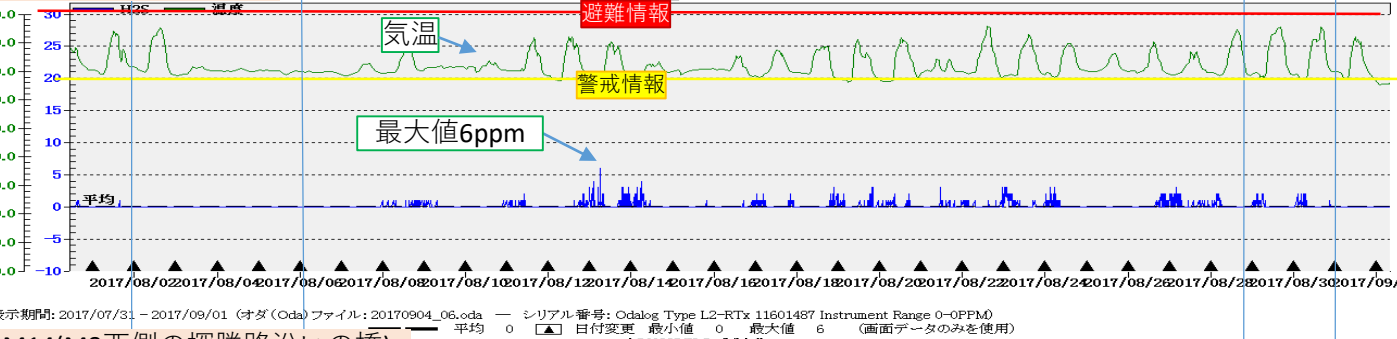
M8(県道1号西側火山ガス噴出地点)



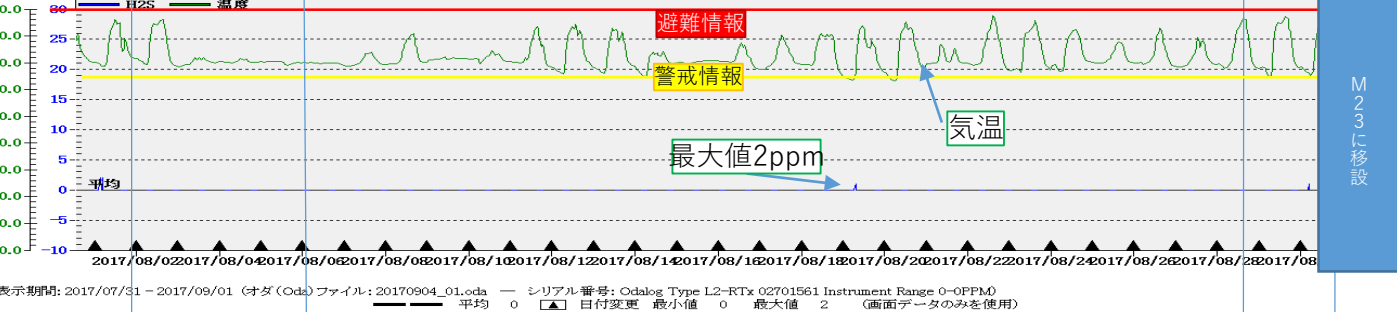
M12(県道1号のM1側)



M7(県道1号のM8側)



M14(M8西側の探勝路沿いの橋)



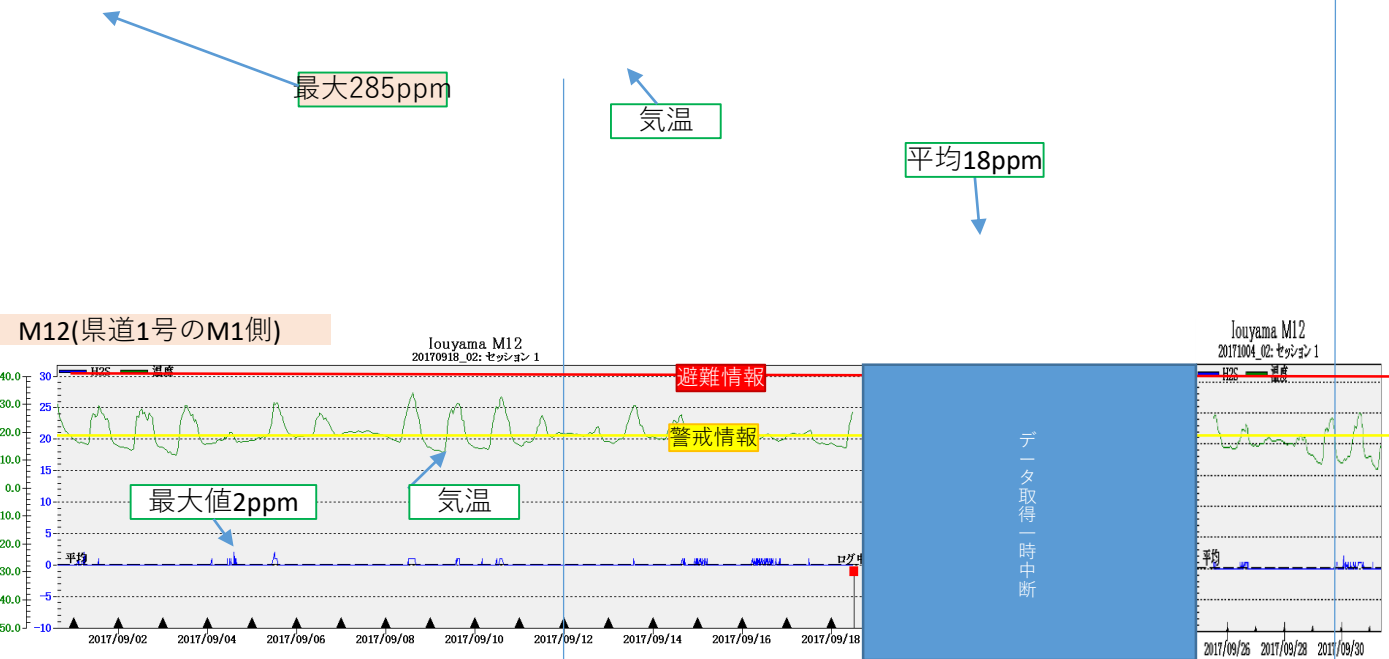
M23(M8西側の探勝路沿いの橋)



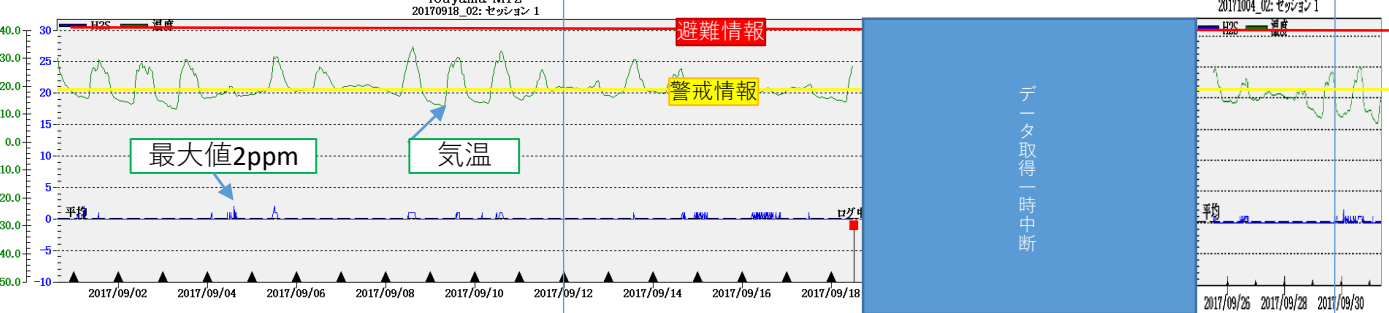
硫黄山周辺の火山ガス (H₂S) 濃度測定結果 (9月)

(平成29年9月1日00:00~9月30日24:00)

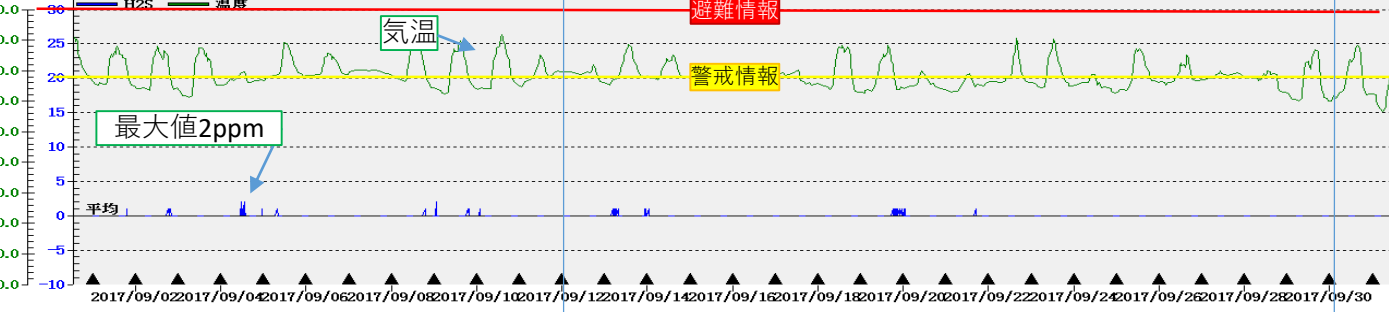
M8(県道1号西側火山ガス噴出地点)



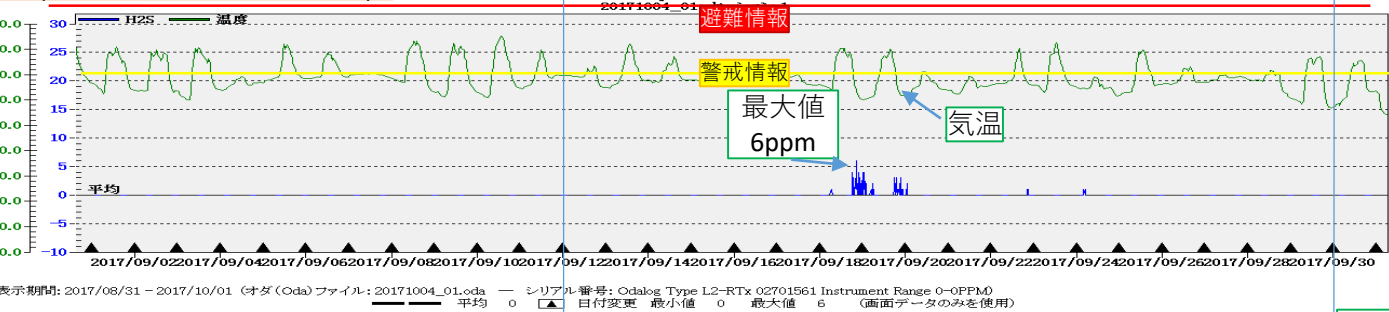
M12(県道1号のM1側)



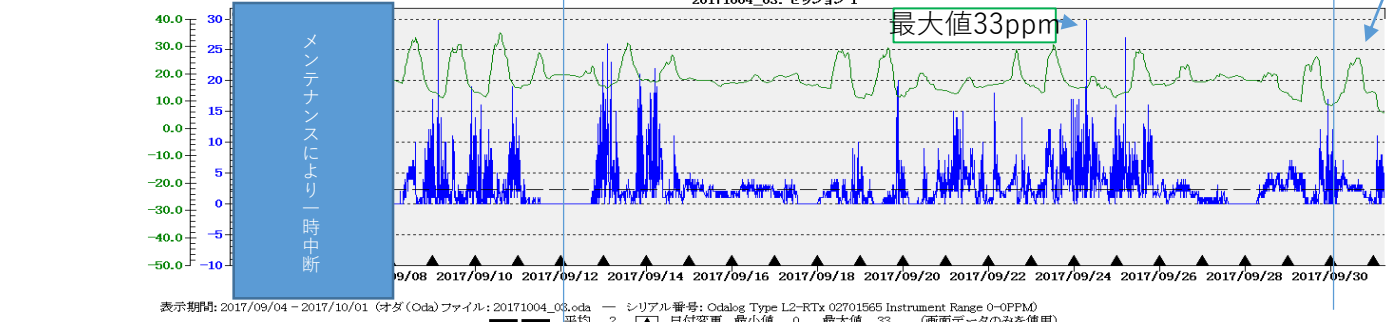
M7(県道1号のM8側)



M23(M8西側の探勝路沿いの橋)



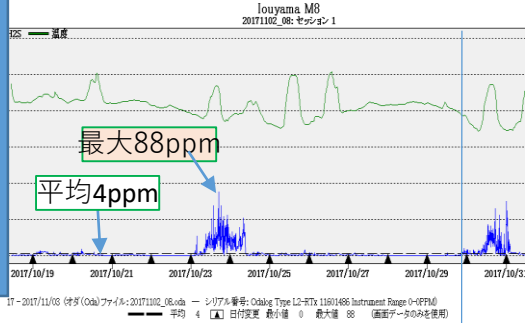
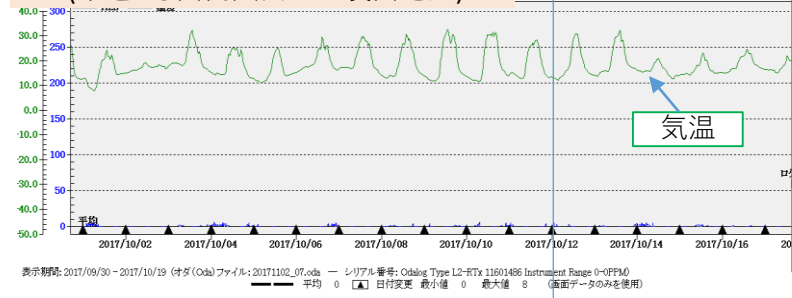
M24(県道南側)



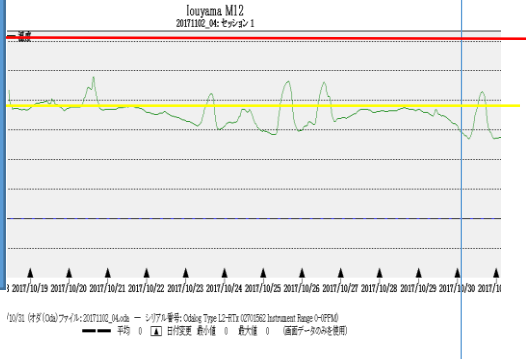
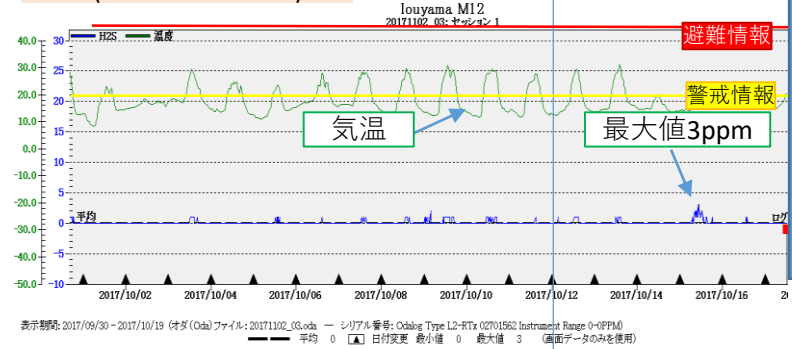
硫黄山周辺の火山ガス (H₂S) 濃度測定結果 (10月)

(平成29年10月1日00:00~10月31日24:00)

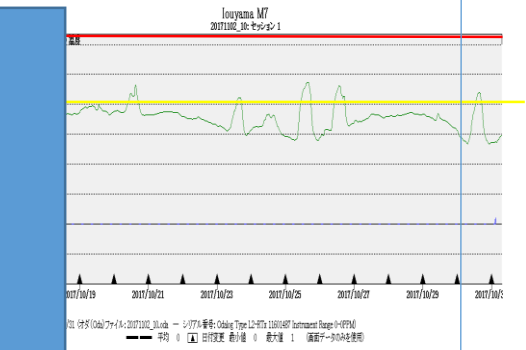
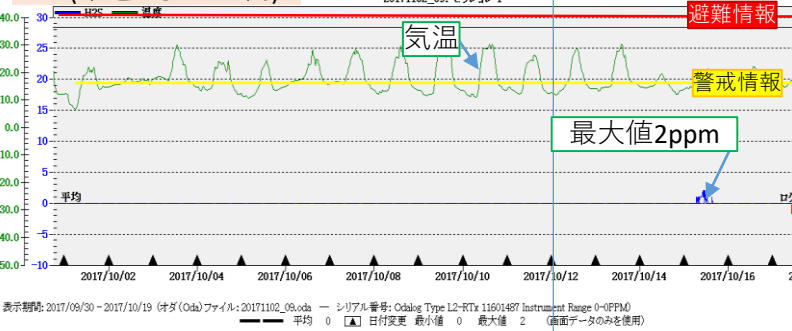
M8(県道1号西側火山ガス噴出地点)



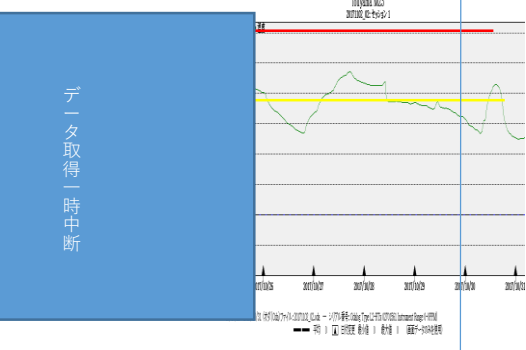
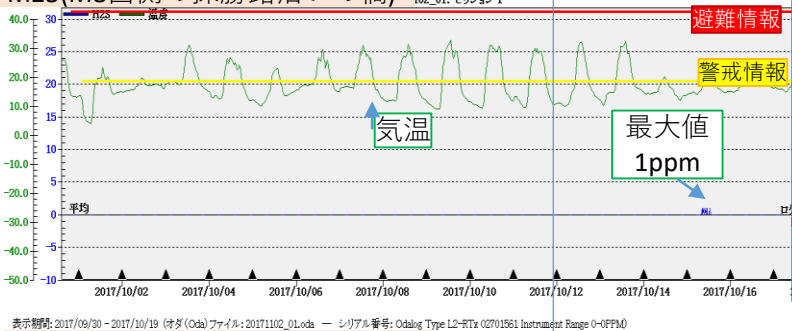
M12(県道1号のM1側)



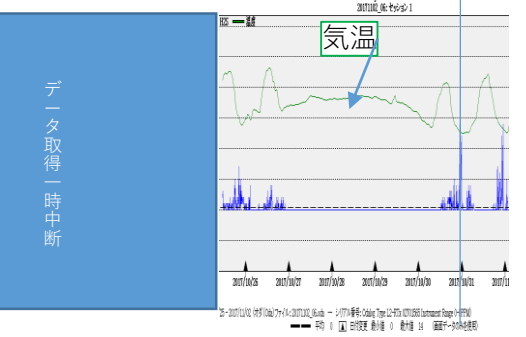
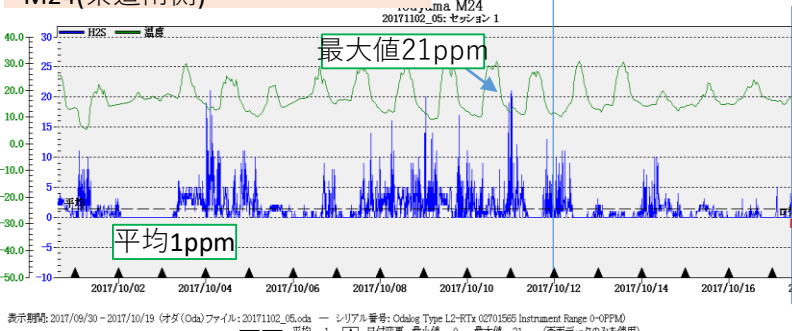
M7(県道1号のM8側)



M23(M8西側の探勝路沿いの橋)



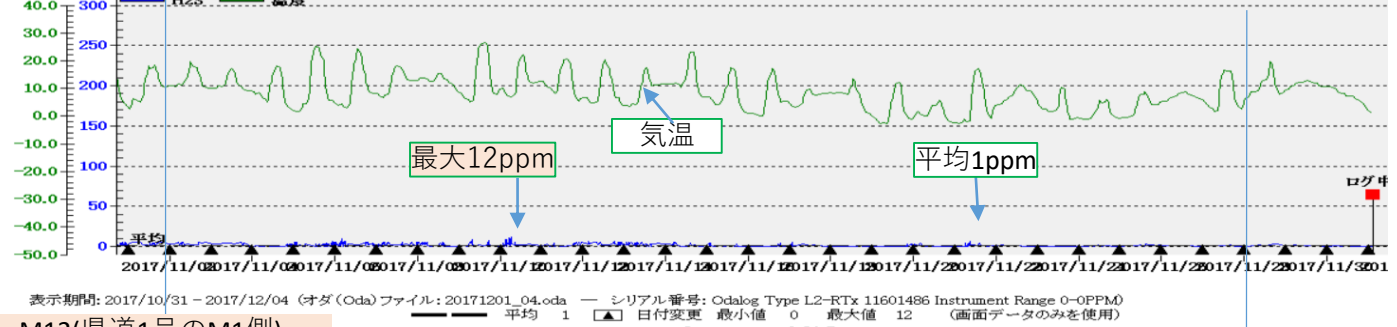
M24(県道南側)



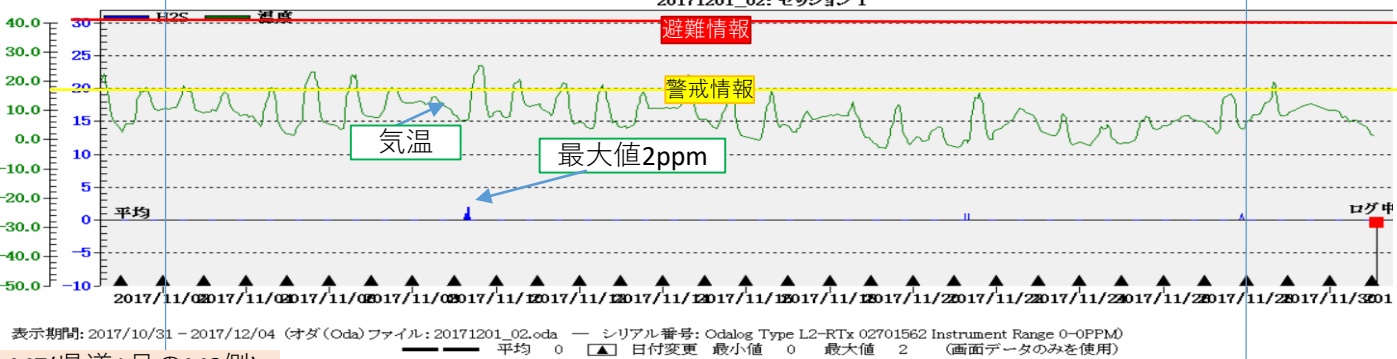
硫黄山周辺の火山ガス (H₂S) 濃度測定結果 (11月)

(平成29年11月1日00:00~11月30日24:00)

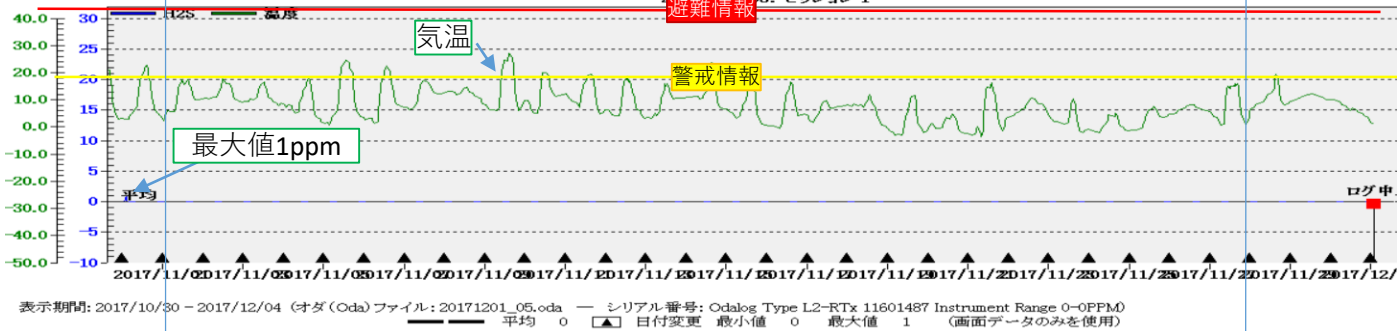
M8(県道1号西側火山ガス噴出地点)



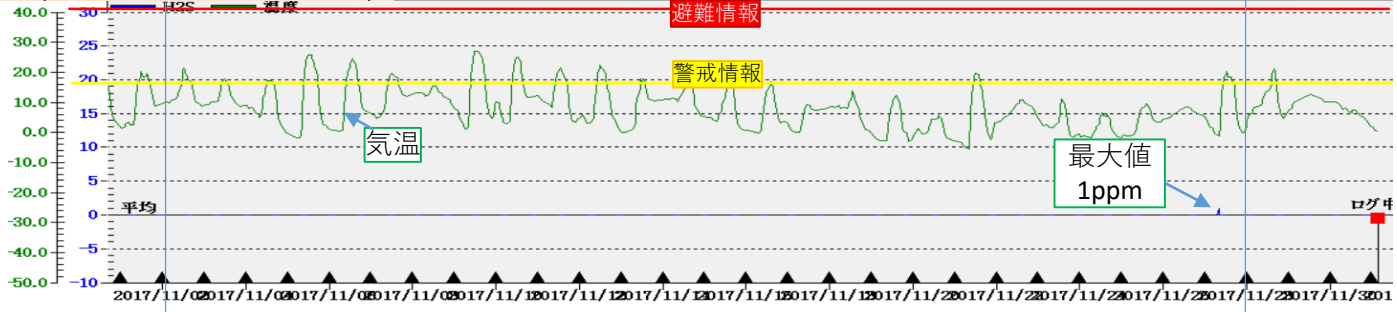
M12(県道1号のM1側)



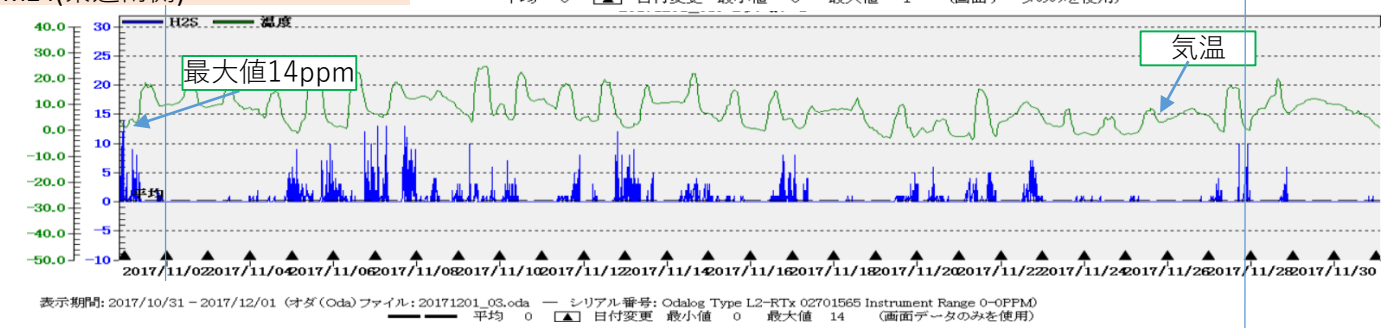
M7(県道1号のM8側)



M23(M8西側の探勝路沿いの橋)

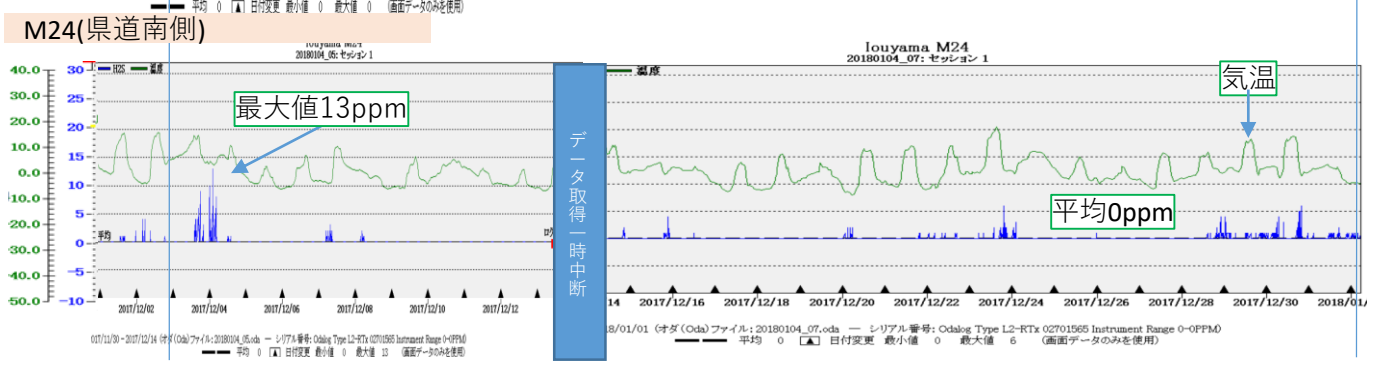
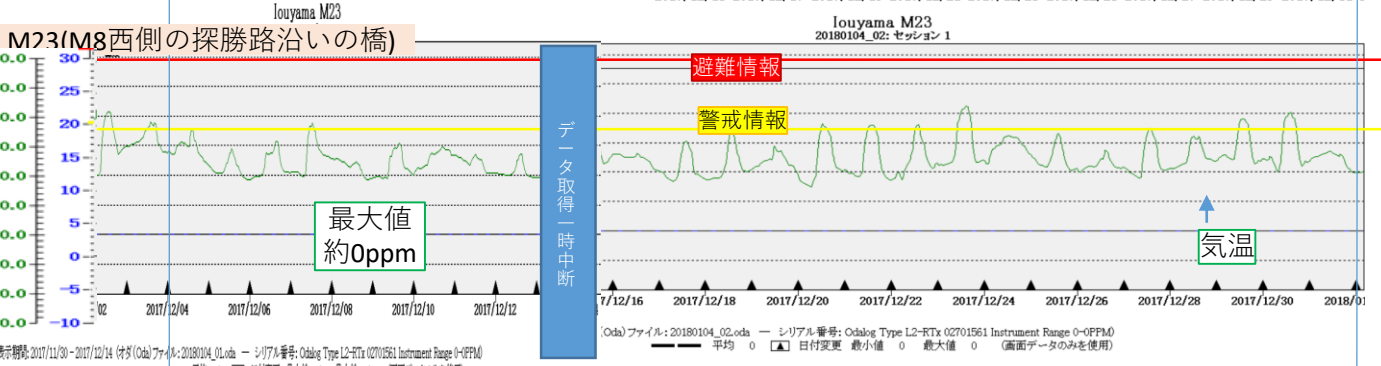
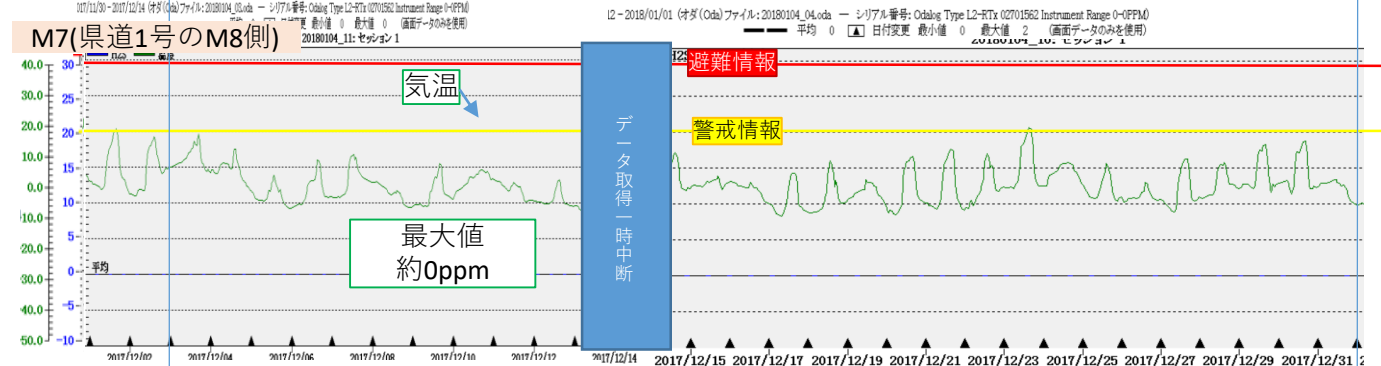
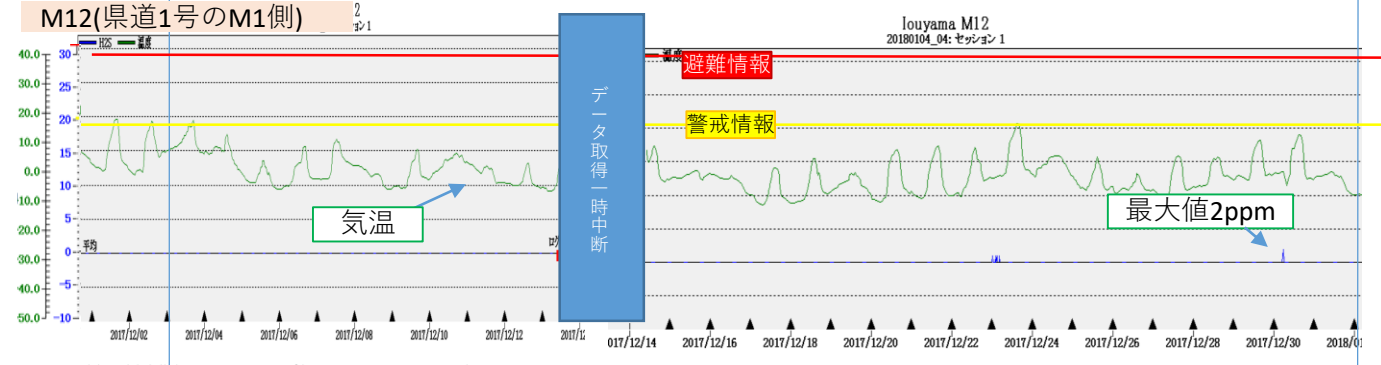
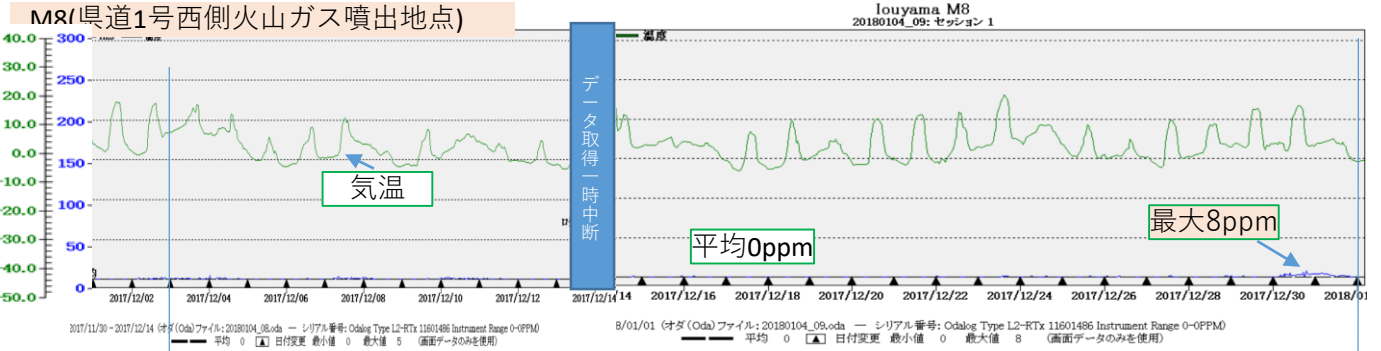


M24(県道南側)



硫黄山周辺の火山ガス (H₂S) 濃度測定結果 (12月)

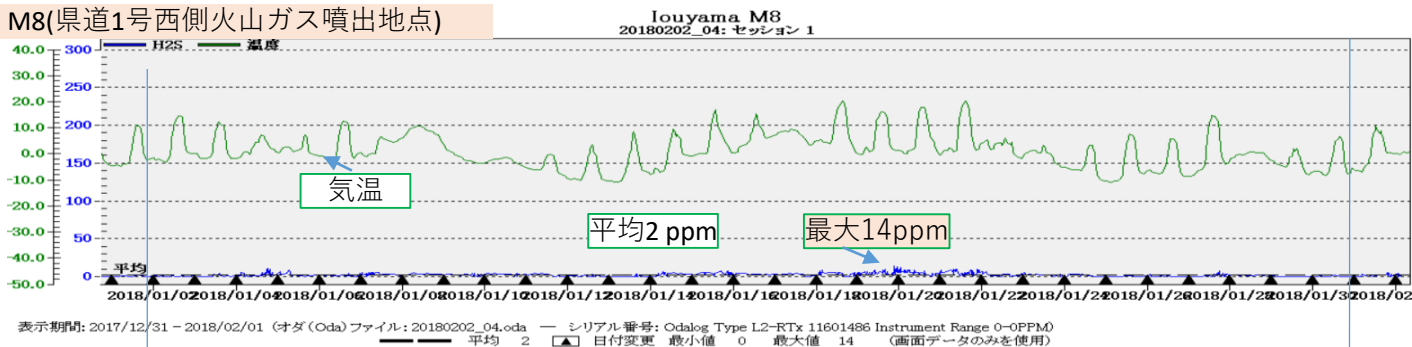
(平成29年12月1日00:00~12月31日24:00)



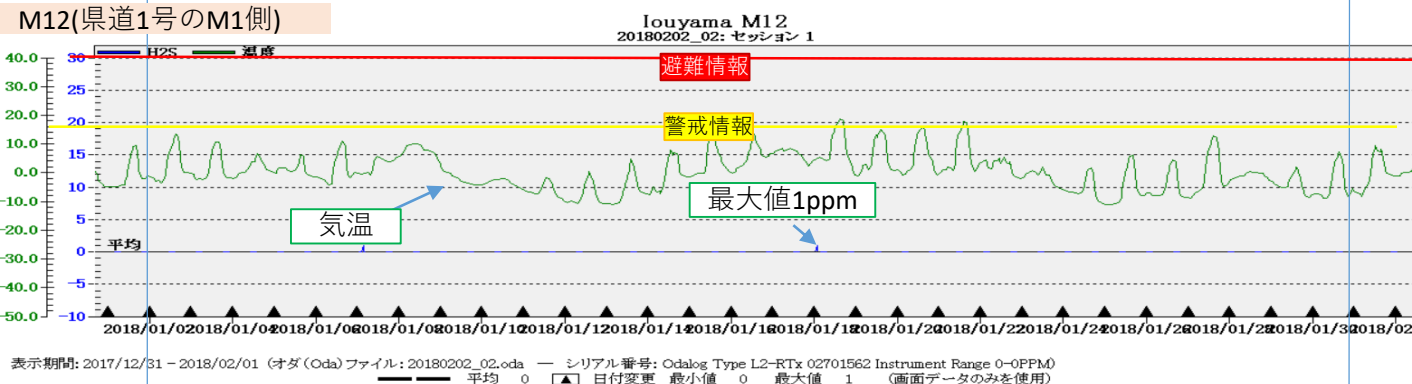
硫黄山周辺の火山ガス (H₂S) 濃度測定結果 (1月)

(平成30年1月1日00:00~1月31日24:00)

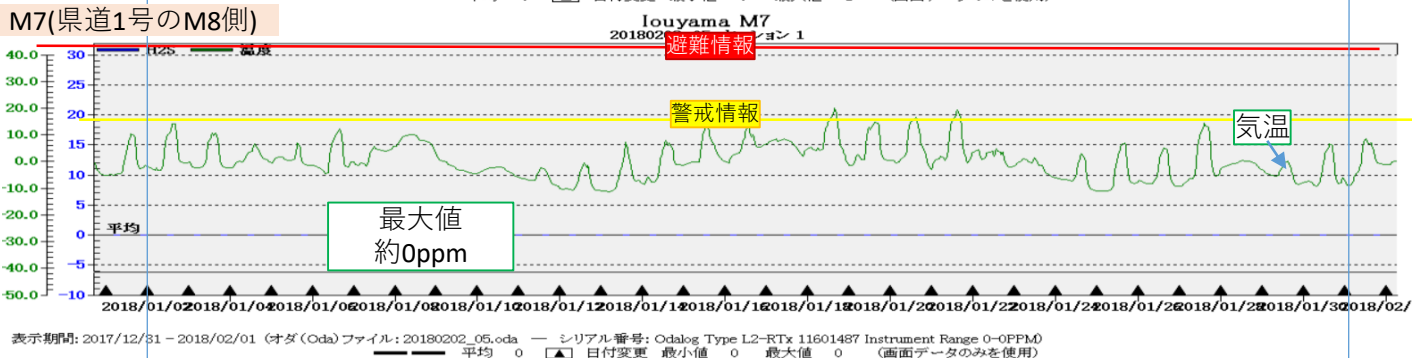
M8(県道1号西側火山ガス噴出地点)



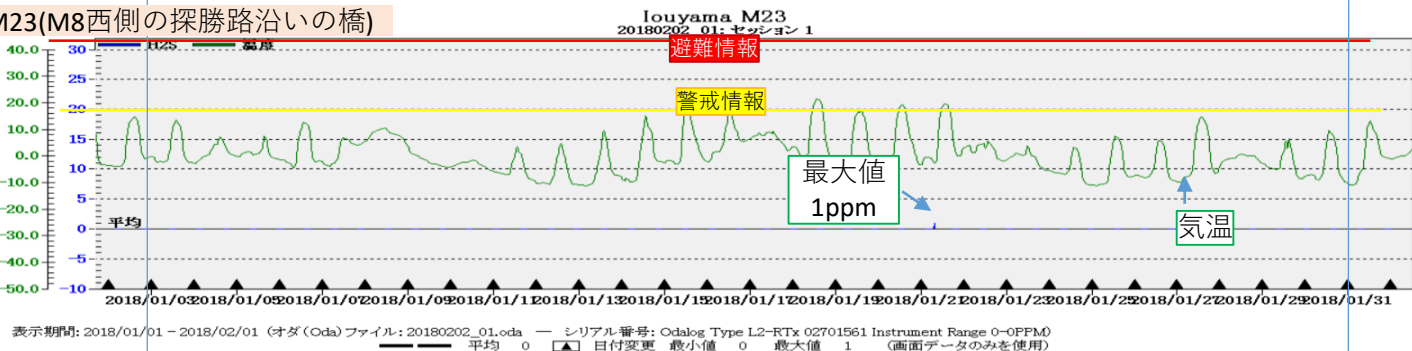
M12(県道1号のM1側)



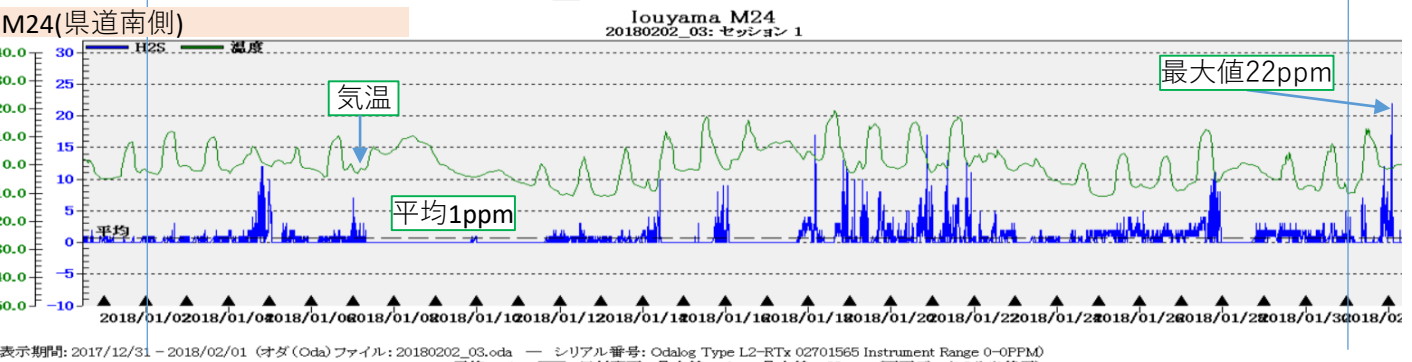
M7(県道1号のM8側)



M23(M8西側の探勝路沿いの橋)



M24(県道南側)

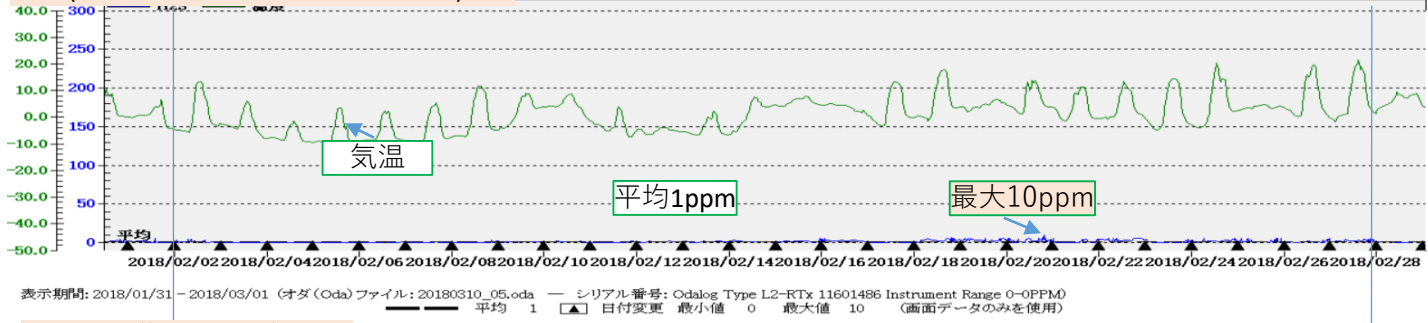


硫黄山周辺の火山ガス (H₂S) 濃度測定結果 (2月)

(平成30年2月1日00:00~2月28日24:00)

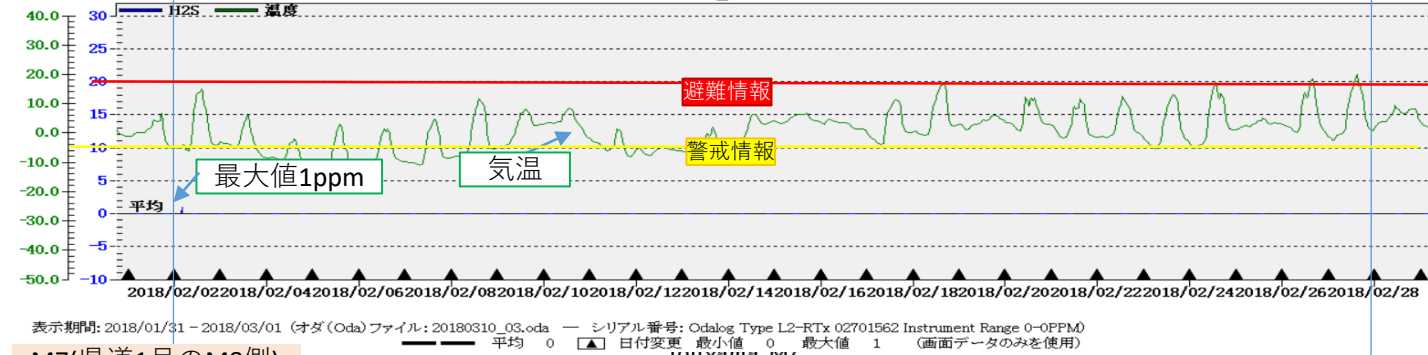
M8(県道1号西側火山ガス噴出地点)

Iouyama M8
20180310_05: セッション 1



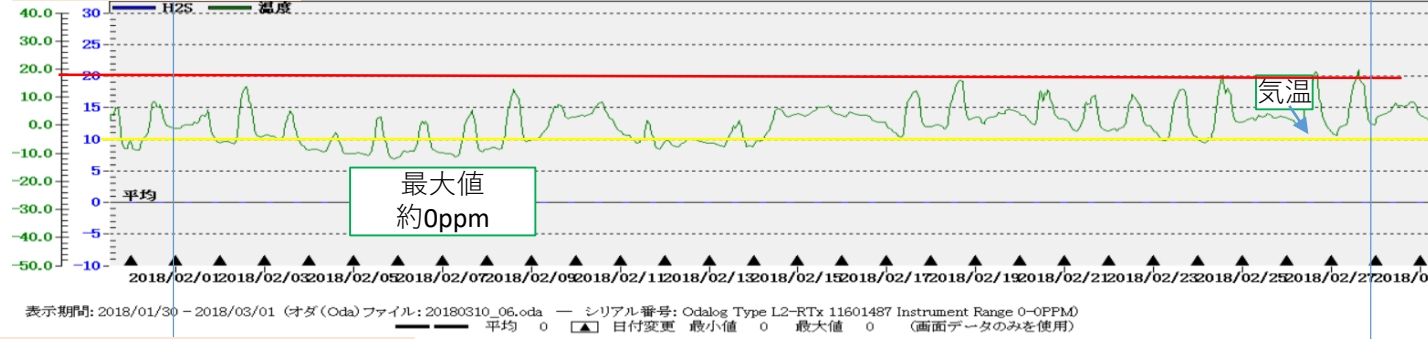
M12(県道1号のM1側)

Iouyama M12
20180310_03: セッション 1



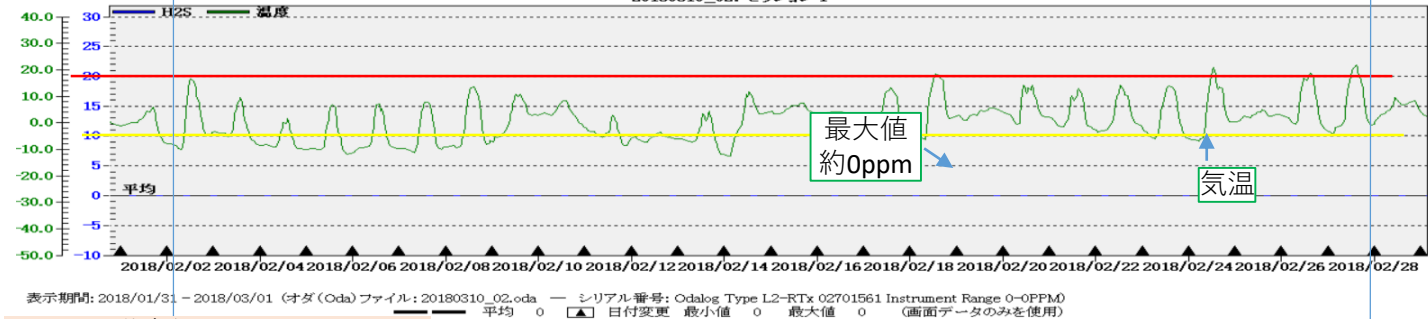
M7(県道1号のM8側)

Iouyama M7
20180310_06: セッション 1



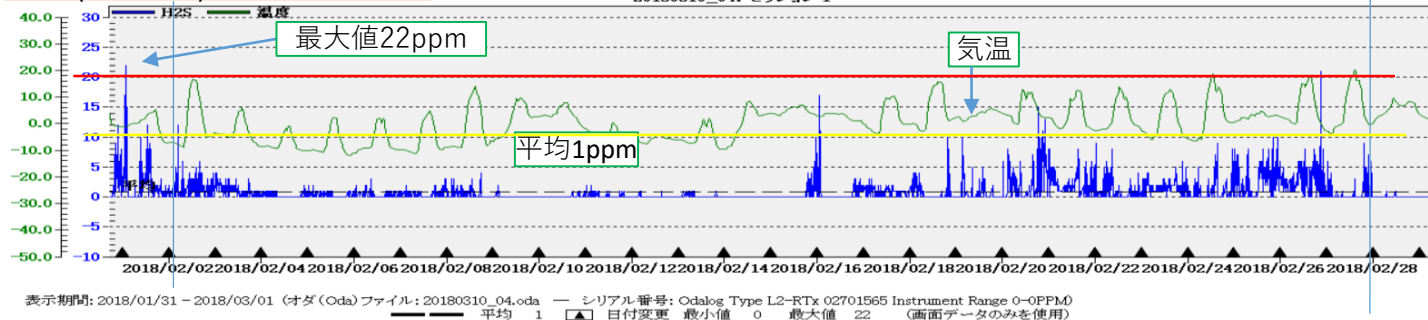
M23(M8西側の探勝路沿いの橋)

Iouyama M23
20180310_02: セッション 1



M24(県道南側)

Iouyama M24
20180310_04: セッション 1

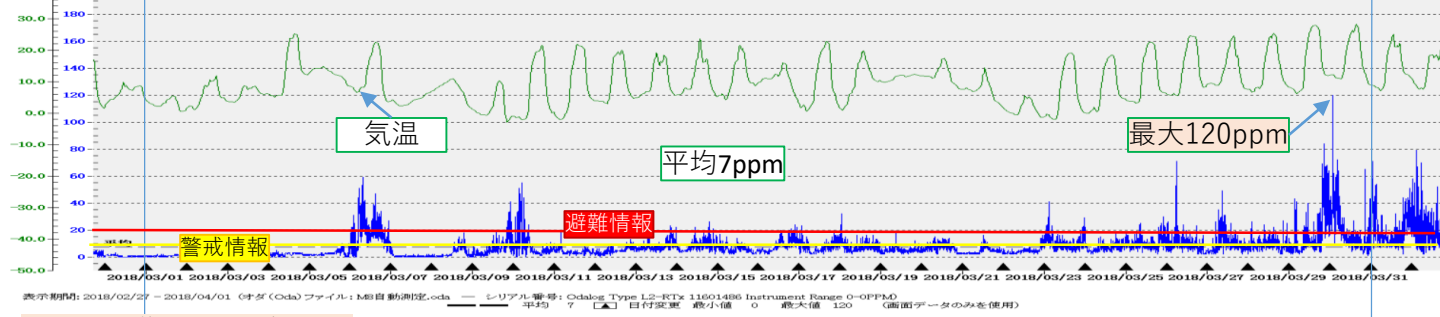


硫黄山周辺の火山ガス (H₂S) 濃度測定結果 (3月)

(平成30年3月1日00:00~3月31日24:00)

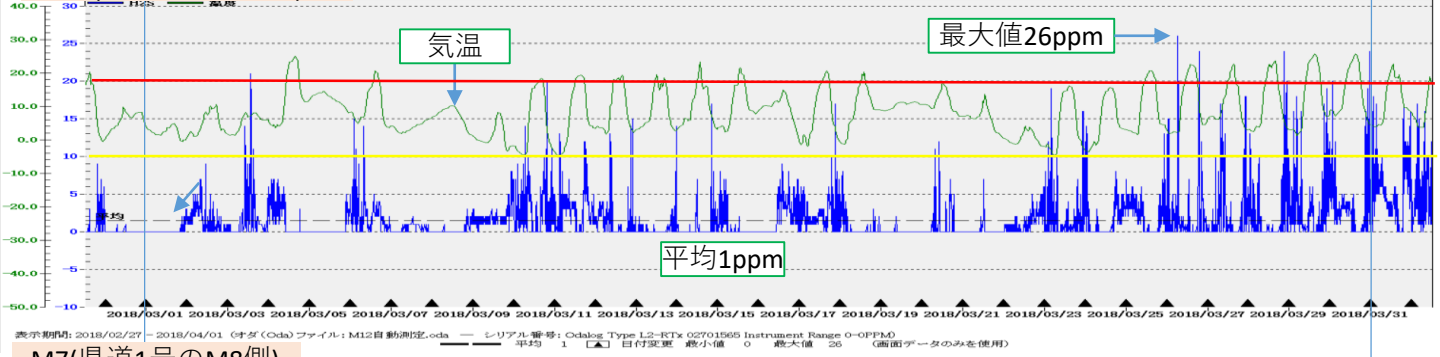
M8(県道1号西側火山ガス噴出地点)

Iouyama M8
M8自動測定: セッション 1



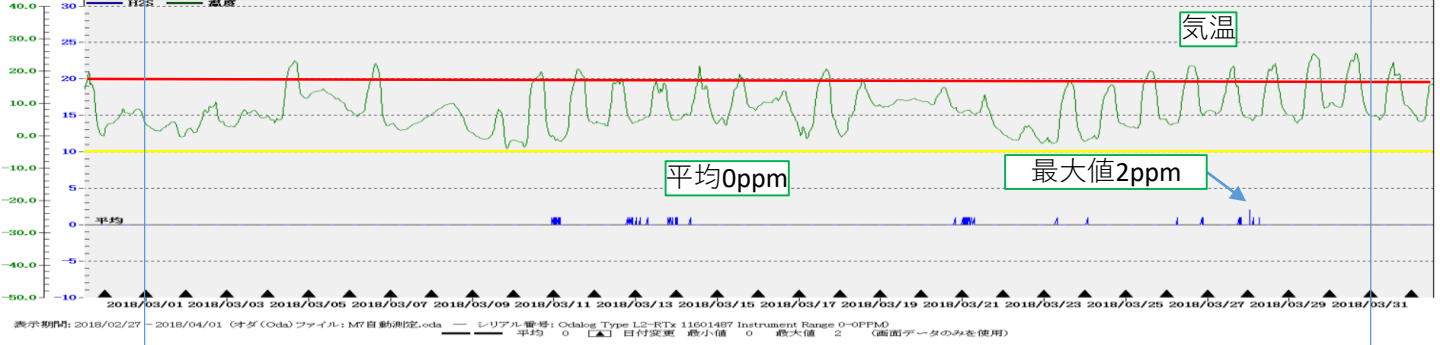
M12(県道1号のM1側)

Iouyama M12
M12自動測定: セッション 1



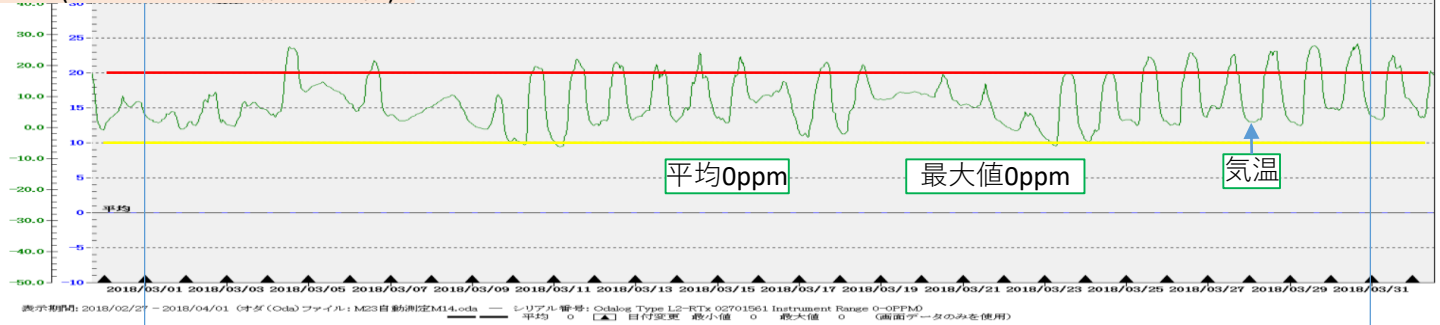
M7(県道1号のM8側)

Iouyama M7
M7自動測定: セッション 1



M23(M8西側の探勝路沿いの橋)

Iouyama M23
M23自動測定M14: セッション 1



M24(県道南側)

Iouyama M24
M24自動測定M1: セッション 1

