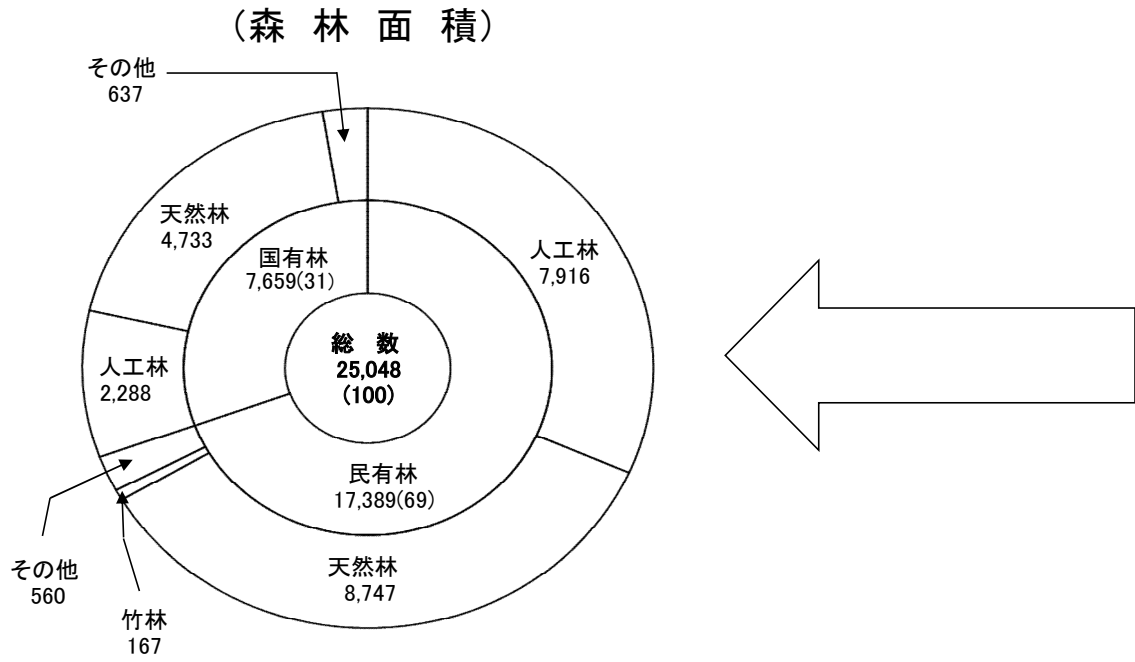


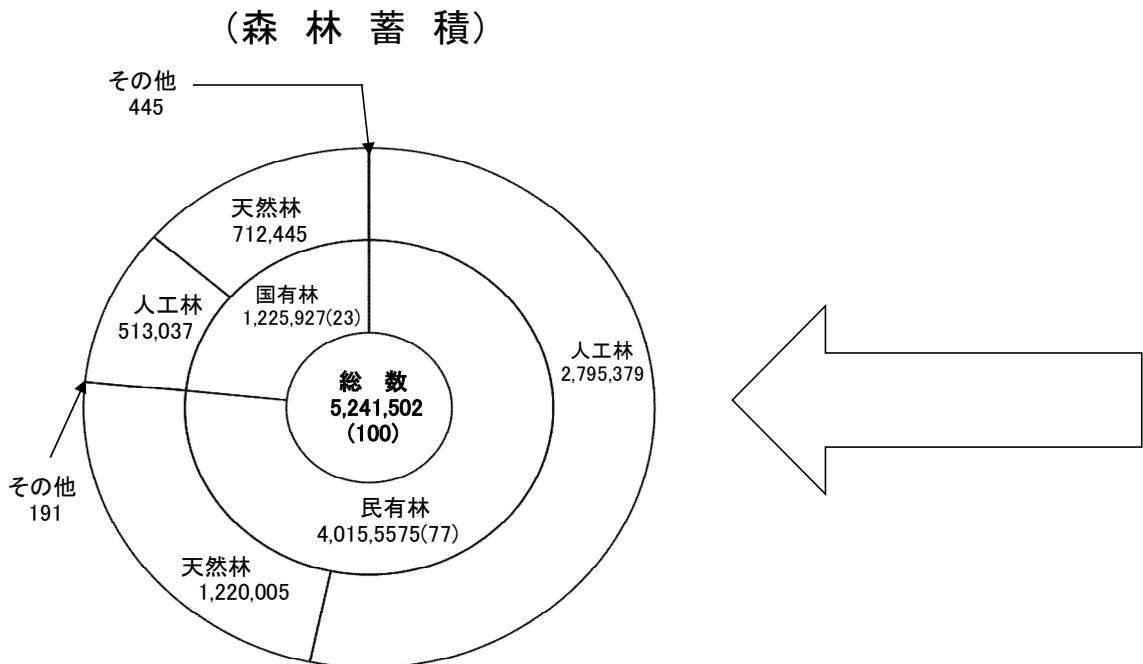
## 2 森林資源

### 森林資源一覽図

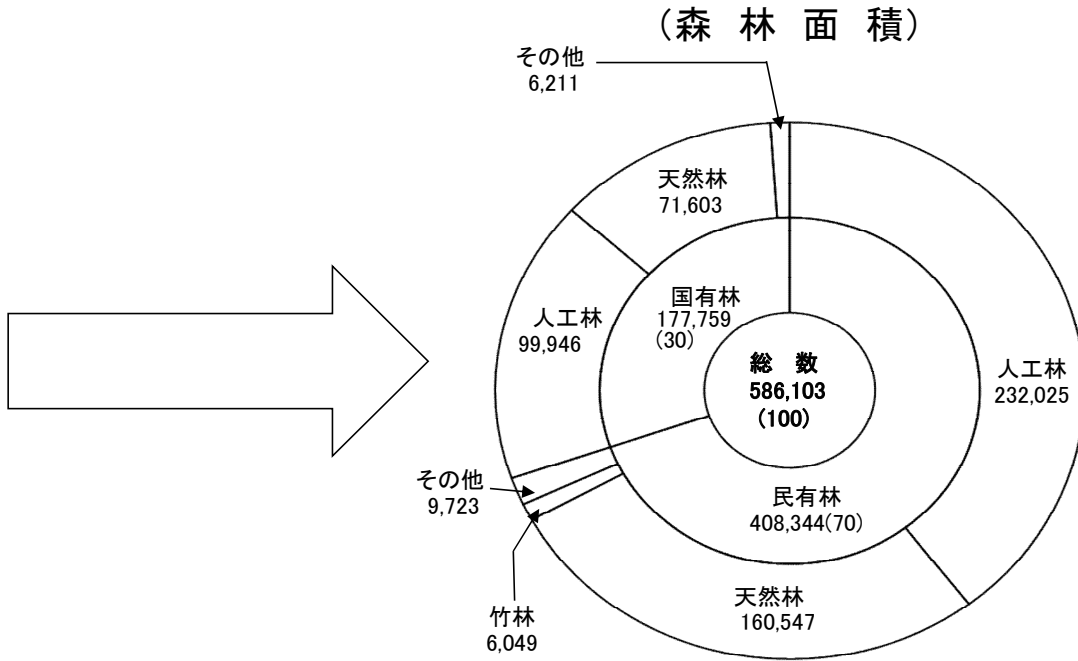


全  
国

単位 { 面積: 千ha  
蓄積: 千m<sup>3</sup>  
( ): %

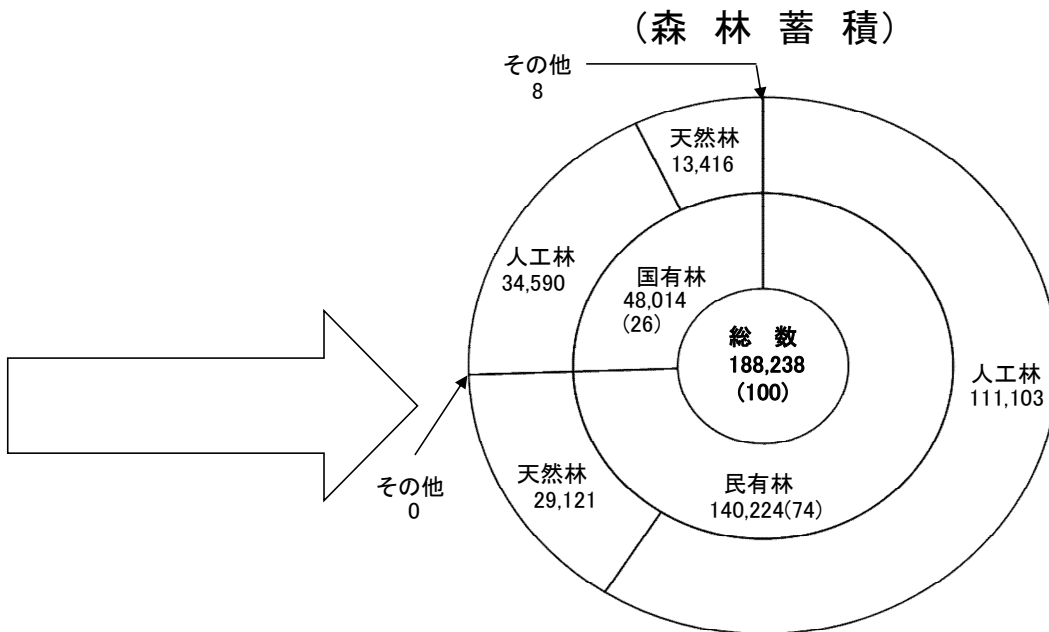


注) 平成29年3月31日現在  
(林野庁「森林資源の現況」)  
森林法第2条第1項に規定する森林  
四捨五入の関係で総数と内訳は必ずしも一致しない



単位 { 面積: ha  
蓄積: 千m<sup>3</sup>  
( ): %

宮  
崎  
県



注)平成31年3月31日現在  
森林法第2条第1項に規定する森林  
四捨五入の関係で総数と内訳は必ずしも一致しない。

(1) 市町村別総面積及び森林面積（平成31年3月31日現在）

区分 市町村	森 林					
	総 数	国 有 林			その他	総 数
		総 数	林 野 庁	うち官行造林		
総 計	586,103.34	177,759.46	176,721.29	920.60	1,038.17	408,343.88
中 農 林 振 興 局 部 南 那 珂 北 諸 西 児 湯 農 林 振 興 局 東 白 杵 農 林 振 興 局 西 支 白 杵 庁	宮 崎 市	35,000.73	16,385.68	16,385.68	68.33	18,615.05
	国 富 町	7,768.01	4,335.98	4,335.98		3,432.03
	綾 町	7,594.60	4,251.58	4,251.58		3,343.02
	計	50,363.34	24,973.24	24,973.24	68.33	25,390.10
日 南 市	日 南 市	42,960.95	20,438.87	20,438.87		22,522.08
	串 間 市	22,686.03	8,436.09	8,415.09		14,249.94
	計	65,646.98	28,874.96	28,853.96		36,772.02
都 城 市	都 城 市	36,177.45	18,780.16	18,780.16		17,397.29
	三 股 町	7,930.53	2,783.58	2,783.58		5,146.95
	計	44,107.98	21,563.74	21,563.74		22,544.24
小 林 市	小 林 市	41,613.28	30,022.13	30,022.13		11,591.15
	えびの市	20,234.83	10,810.89	9,820.89		9,423.94
	高 原 町	4,202.11	2,008.14	2,008.14		2,193.97
計	66,050.22	42,841.16	41,851.16		23,209.06	
西 児 湯 農 林 振 興 局	西 都 市	33,786.29	11,373.61	11,373.61		22,412.68
	高 鍋 町	753.11	47.48	47.48		705.63
	新 富 町	1,238.81	66.82	39.65		1,171.99
	西米良村	25,728.06	409.17	409.17	124.90	25,318.89
	木 城 町	12,181.16	8,201.84	8,201.84		3,979.32
	川 南 町	3,210.81	1,521.73	1,521.73		1,689.08
	都 農 町	6,370.04	4,979.46	4,979.46		1,390.58
計	83,268.28	26,600.11	26,572.94	124.90	27.17	56,668.17
東 白 杵 農 林 振 興 局	延 岡 市	73,408.63	9,370.09	9,370.09	316.91	64,038.54
	日 向 市	25,719.94	2,016.19	2,016.19	54.09	23,703.75
	門 川 町	9,942.30	16.27	16.27		9,926.03
	諸 塚 村	17,248.18	348.19	348.19		16,899.99
	椎 葉 村	50,487.65	8,605.25	8,605.25		41,882.40
	美 郷 町	40,165.09	1,064.10	1,064.10		39,100.99
計	216,971.79	21,420.09	21,420.09	371.00		195,551.70
西 支 白 杵 庁	高 千 穂 町	19,343.88	3,070.47	3,070.47	353.50	16,273.41
	日 之 影 町	25,223.02	7,293.01	7,293.01	2.87	17,930.01
	五ヶ瀬町	15,127.85	1,122.68	1,122.68		14,005.17
	計	59,694.75	11,486.16	11,486.16	356.37	

注) 森林法第2条第1項に規定する森林

(単位：ha、%)

面積					行政区画 面積	森林率	区分	
民有林							市町村	
県営林	市町村営	森林整備 センター	公 社	その他				
12,414.98	28,485.45	19,564.54	8,827.69	339,051.22	773,532	75.77	総 計	
874.03	1,353.18			16,387.84	64,367	54.38	宮崎市	中農 林振 興局
	273.69			3,158.34	13,063	59.47	国富町	
1,463.43	309.59			1,570.00	9,519	79.78	綾町	
2,337.46	1,936.46			21,116.18	86,949	57.92	計	部 局
4.61	1,328.50	90.30		21,098.67	53,611	80.13	日南市	南農 林振 興局
110.23	369.90	39.60		13,730.21	29,517	76.86	串間市	
114.84	1,698.40	129.90		34,828.88	83,128	78.97	計	珂 局
116.65	1,329.32			15,951.32	65,336	55.37	都城市	北農 林振 興局
	100.58			5,046.37	11,002	72.08	三股町	
116.65	1,429.90			20,997.69	76,338	57.78	計	
345.00	942.82			10,303.33	56,295	73.92	小林市	西農 林振 興局
136.63	829.12	8.88		8,449.31	28,293	71.52	えびの市	
142.35	69.18			1,982.44	8,539	49.21	高原町	
623.98	1,841.12	8.88		20,735.08	93,127	70.92	計	
1,093.55	1,401.11	1,121.54	922.91	17,873.57	43,879	77.00	西都市	児湯 農 林振 興局
14.48	41.90			649.25	4,380	17.19	高鍋町	
18.74	40.48			1,112.77	6,153	20.13	新富町	
515.42	1,687.64	4,266.36	724.63	18,124.84	27,151	94.76	西米良村	
191.66	511.96	108.58	52.16	3,114.96	14,596	83.46	木城町	
	569.97	8.99		1,110.12	9,012	35.63	川南町	
	692.15			698.43	10,211	62.38	都農町	
1,833.85	4,945.21	5,505.47	1,699.70	42,683.94	115,382	72.17	計	
1,833.33	6,176.73	2,979.47	2,394.46	50,654.55	86,802	84.57	延岡市	東白 杵農 林振 興局
557.51	2,087.48	1,975.83	1,762.43	17,320.50	33,694	76.33	日向市	
454.87	834.61	1,011.28	188.79	7,436.48	12,052	82.50	門川町	
163.63	650.28	475.46	437.33	15,173.29	18,756	91.96	諸塚村	
1,386.33	2,124.17	3,656.44	527.08	34,188.38	53,729	93.97	椎葉村	
1,308.49	2,960.79	2,708.17	939.34	31,184.20	44,884	89.49	美郷町	
5,704.16	14,834.06	12,806.65	6,249.43	155,957.40	249,917	86.82	計	
314.50	816.35	462.39	231.52	14,448.65	23,754	81.43	高千穂町	西支 白 杵庁
264.41	549.43	338.90	374.93	16,402.34	27,767	90.84	日之影町	
1,105.13	434.52	312.35	272.11	11,881.06	17,173	88.09	五ヶ瀬町	
1,684.04	1,800.30	1,113.64	878.56	42,732.05	68,694	86.90	計	

(森林経営課)

(2) 林野庁所管国有林の人工林・天然林別、面積・蓄積（平成31年3月31日現在）

区分 市町村	総数		立木地			
	面積	蓄積	人工林		天然	
			面積	蓄積	面積	
総計	176,721.29	47,967,343	99,945.50	34,546,521	71,603.11	
中農 林振 興局	宮崎市	16,385.68	5,036,186	10,869.71	3,949,392	5,010.53
	国富町	4,335.98	1,259,497	2,393.34	890,691	1,875.01
	綾町	4,251.58	1,044,738	1,363.21	484,278	2,814.68
	計	24,973.24	7,340,421	14,626.26	5,324,361	9,700.22
南農 那振 興局	日南市	20,438.87	6,046,449	13,653.62	4,970,725	6,042.68
	串間市	8,415.09	2,608,072	6,387.49	2,342,560	1,813.51
	計	28,853.96	8,654,521	20,041.11	7,313,285	7,856.19
北農 諸振 興局	都城市	18,780.16	4,969,990	12,229.47	3,936,309	5,876.65
	三股町	2,783.58	730,043	1,591.28	541,679	1,121.18
	計	21,563.74	5,700,033	13,820.75	4,477,988	6,997.83
西農 諸振 興局	小林市	30,022.13	7,753,951	16,480.33	5,510,449	12,725.73
	えびの市	9,820.89	2,609,178	6,587.38	2,003,005	2,925.73
	高原町	2,008.14	479,666	879.72	279,025	982.01
	計	41,851.16	10,842,795	23,947.43	7,792,479	16,633.47
児湯 農林 振興 局	西都市	11,373.61	3,241,143	5,589.71	2,084,948	5,540.30
	高鍋町	47.48	5,106			45.50
	新富町	39.65	5,502	0.77	291	32.36
	西米良村	409.17	142,834	195.31	88,486	197.01
	木城町	8,201.84	2,527,114	4,434.01	1,863,462	3,531.18
	川南町	1,521.73	491,464	1,273.80	457,258	212.12
	都農町	4,979.46	1,517,153	3,241.80	1,215,961	1,630.67
	計	26,572.94	7,930,316	14,735.40	5,710,406	11,189.14
東白 杵農 林振 興局	延岡市	9,370.09	2,226,241	3,584.46	1,063,853	5,393.57
	日向市	2,016.19	410,120	1,098.54	249,522	848.89
	門川町	16.27	1,915			16.26
	諸塚村	348.19	90,310	265.69	77,259	75.25
	椎葉村	8,605.25	2,043,019	3,415.24	1,181,303	5,103.66
	美郷町	1,064.10	254,442	425.73	121,753	613.56
計	21,420.09	5,026,047	8,789.66	2,693,690	12,051.19	
西支 白 杵庁	高千穂町	3,070.47	687,858	1,243.58	378,777	1,724.57
	日之影町	7,293.01	1,519,674	2,210.31	711,182	4,874.36
	五ヶ瀬町	1,122.68	265,678	531.00	144,353	576.14
	計	11,486.16	2,473,210	3,984.89	1,234,312	7,175.07

注) 1 九州森林管理局調べによる。  
 2 官行造林を含む数値である。  
 3 蓄積の総数に竹林の蓄積は含まない。

(単位：ha、m<sup>3</sup>)

林	無立木地		竹林		区分	
	面積	蓄積	面積	蓄積	市町村	
蓄積	面積	蓄積	面積	蓄積	市町村	
13,412,834	5,162.24	7,988	10.44	268	総計	
1,086,567	505.44	227			宮崎市 国富町 綾町	中農林 振興局
368,806	67.63					
560,460	73.69					
2,015,833	646.76	227			計	部局
1,075,679	742.45	45	0.12		日南市 串間市	南農林 振興局
265,512	212.71		1.38			
1,341,191	955.16	45	1.50		計	珂局
1,033,681	673.29		0.75		都城市 三股町	北農林 振興局
188,364	71.12					
1,222,045	744.41		0.75		計	県局
2,243,502	808.94		7.13	268	小林市 えびの市 高原町	西農林 振興局
606,173	307.78					
199,082	146.41	1,559				
3,048,757	1,263.13	1,559	7.13	268	計	県局
1,156,195	242.54		1.06		西都市 高鍋町 新富町 西米良村 木城町 川南町 都農町	児湯農 林振興 局
5,106	1.98					
5,211	6.52					
54,348	16.85					
663,652	236.65					
34,206	35.81					
301,192	106.99					
2,219,910	647.34		1.06		計	局
1,156,231	392.06	6,157			延岡市 日向市 門川町 諸塚村 椎葉村 美郷町	東白杵農 林振興 局
160,598	68.76					
1,915	0.01					
13,051	7.25					
861,716	86.35					
132,689	24.81					
2,326,200	579.24	6,157			計	局
309,081	102.32				高千穂町 日之影町 五ヶ瀬町	西支 白杵 庁
808,492	208.34					
121,325	15.54					
1,238,898	326.20				計	杵庁

(森林経営課)

(3) 市町村別官行造林の人工林・天然林別、面積・蓄積（平成31年3月31日現在）

区分 市町村	総数		立木地		
	面積	蓄積	人工林		天然 面積
			面積	蓄積	
総計	920.60	273,450	710.21	262,854	78.08
中農林振興局					
宮崎県綾部市	68.33	23,170	65.06	23,170	
計	68.33	23,170	65.06	23,170	
南農林振興局					
日南市					
計					
北農林振興局					
都城三股町					
計					
西農林振興局					
小林市 えびの市 高原町					
計					
児湯農林振興局					
西都市 高鍋町 新富町 西米良村 木城町 川南町 都農町	124.90	49,976	112.76	49,976	
計	124.90	49,976	112.76	49,976	
東杵農林振興局					
延岡市 日向市 門川町 諸塚村 椎葉村 美郷町	316.91 54.09	79,124 8,067	233.25 24.95	73,794 8,067	50.50
計	371.00	87,191	258.20	81,861	50.50
西支杵庁					
高千穂町 日之影町 五ヶ瀬町	353.50 2.87	112,177 936	271.32 2.87	106,911 936	27.58
計	356.37	113,113	274.19	107,847	27.58

注) 九州森林管理局調べによる。

(単位：ha、m<sup>3</sup>)

林	無立木地		竹 林		区 分
	蓄 積	面 積	蓄 積	面 積	
10,596	132.31				総 計
	3.27				宮崎市中農林振興 国富町局 綾町
	3.27				計
					日南市中農林振興 串間市局
					計
					都城市北農林振興 三股町局
					計
					小林市西農林振興 えびの市局 高原町
					計
	12.14				西都市児湯農林 高鍋町振興 新富村局 西米良村 木城町 川南町 都農町
	12.14				計
5,330	33.16 29.14				延岡市東白杵農林 日向市振興 門川村局 諸塚村 椎葉村 美郷町
5,330	62.30				計
5,266	54.60				高千穂町西支 日之影町白 五ヶ瀬町
5,266	54.60				計

(森林経営課)



(4) 林野庁所管以外の国有林の人工林・天然林別、面積・蓄積(平成31年3月31日現在)

区分 市町村		総数		立木地		
				人工林		天然
		面積	蓄積	面積	蓄積	面積
総計		1,038.17	46,000	530.59	43,000	20.58
中部 農林振興局	宮崎市 国富町 綾町					
	計					
南部 農林振興局	日南市 串間市	21.00	1,000	20.00	1,000	
	計	21.00	1,000	20.00	1,000	
北部 農林振興局	都城市 三股町					
	計					
西部 農林振興局	小林市 えびの市 高原町	990.00	41,000	505.00	41,000	
	計	990.00	41,000	505.00	41,000	
児湯 農林振興局	西都町 高鍋町 新富町 西米良村 木城町 川南町 都農町	27.17	4,000	5.59	1,000	20.58
	計	27.17	4,000	5.59	1,000	20.58
東臼杵 農林振興局	延岡市 日向市 門川町 諸塚村 椎葉村 美郷町					
	計					
西臼杵 庁	高千穂町 日之影町 五ヶ瀬町					
	計					

注) 「森林資源の現況(平成24年3月31日現在)林野庁計画課」に基づく県調べによる。

(単位：ha、m<sup>3</sup>)

然 林 蓄 積	無 立 木 地		竹 林		区 分	
	面 積	蓄 積	面 積	蓄 積	市 町 村	
3,000	487.00				総 計	
					宮 崎 市	中 農 林 振 興 局
					綾 富 町	
					計	部 南
	1.00				日 南 市	南 農 林 振 興 局
	1.00				串 間 市	
					計	珂 北
					都 城 市	北 農 林 振 興 局
					三 股 町	
					計	諸 島
	485.00				小 林 市	西 農 林 振 興 局
					え び の 市	
	485.00				高 原 町	諸 島
					計	県 局
3,000	1.00				西 都 市	児 湯 農 林 振 興 局
					高 鍋 町	
					新 富 町	
					西 米 良 村	
					木 城 町	
					川 南 町	
					都 農 町	
					計	
3,000	1.00				延 岡 市	東 白 杵 農 林 振 興 局
					日 向 町	
					門 川 村	
					諸 塚 村	
					椎 葉 村	
					美 郷 町	
					計	
					高 千 穂 町	西 支 白
					日 之 影 町	
					五 ヶ 瀬 町	
					計	杵 庁

(森林経営課)

(5) 民有林の人工林・天然林別、針葉樹・広葉樹別面積(平成31年3月31日現在)

区 分		総 数	人 工 林		
			計	針 葉 樹	広 葉 樹
市 町 村					
総 計		408,343.88	232,024.62	212,778.51	19,246.11
中 農 林 振 興 局	宮 崎 市	18,615.05	12,082.45	11,917.22	165.23
	国 富 町	3,432.03	2,128.32	2,084.95	43.37
	綾 町	3,343.02	2,397.37	2,351.18	46.19
	計	25,390.10	16,608.14	16,353.35	254.79
南 農 林 振 興 局	日 南 市	22,522.08	15,133.00	14,648.74	484.26
	串 間 市	14,249.94	8,271.81	7,971.19	300.62
	計	36,772.02	23,404.81	22,619.93	784.88
北 農 林 振 興 局	都 城 市	17,397.29	13,168.95	12,497.40	671.55
	三 股 町	5,146.95	3,505.34	3,362.10	143.24
	計	22,544.24	16,674.29	15,859.50	814.79
西 農 林 振 興 局	小 林 市	11,591.15	7,191.79	6,720.23	471.56
	え び の 市	9,423.94	6,158.27	5,894.05	264.22
	高 原 町	2,193.97	1,373.69	1,300.96	72.73
	計	23,209.06	14,723.75	13,915.24	808.51
児 湯 農 林 振 興 局	西 都 市	22,412.68	9,884.99	9,457.10	427.89
	高 鍋 町	705.63	339.78	331.69	8.09
	新 富 町	1,171.99	424.50	407.00	17.50
	西 米 良 村	25,318.89	11,514.27	10,906.75	607.52
	木 城 町	3,979.32	1,456.84	1,372.59	84.25
	川 南 町	1,689.08	805.09	761.66	43.43
	都 農 町	1,390.58	645.13	561.41	83.72
	計	56,668.17	25,070.60	23,798.20	1,272.40
東 臼 杵 農 林 振 興 局	延 岡 市	64,038.54	32,685.87	30,328.37	2,357.50
	日 向 市	23,703.75	13,140.90	11,767.59	1,373.31
	門 川 町	9,926.03	4,524.37	3,797.08	727.29
	諸 塚 村	16,899.99	11,414.44	9,262.52	2,151.92
	椎 葉 村	41,882.40	23,021.52	20,219.06	2,802.46
	美 郷 町	39,100.99	25,218.98	21,953.13	3,265.85
	計	195,551.70	110,006.08	97,327.75	12,678.33
西 支 臼 杵 庁	高 千 穂 町	16,273.41	7,978.05	7,060.87	917.18
	日 之 影 町	17,930.01	8,603.56	7,569.62	1,033.94
	五ヶ瀬 町	14,005.17	8,955.34	8,274.05	681.29
	計	48,208.59	25,536.95	22,904.54	2,632.41

注) 森林法第2条第1項に規定する森林

(単位：ha)

天 然 林			竹 林	無立木地	区 分	
計	針 葉 樹	広 葉 樹			市 町 村	
160,546.77	2,837.31	157,709.46	6,049.08	9,723.41	総 計	
4,940.67	101.82	4,838.85	787.52	804.41	宮 崎 市	中 農 林 振 興 局
907.42	0.29	907.13	252.32	143.97	国 富 町	
777.31	0.00	777.31	81.23	87.11	綾 町	
6,625.40	102.11	6,523.29	1,121.07	1,035.49	計	
6,163.39	5.86	6,157.53	294.77	930.92	日 南 市	南 農 林 振 興 局
5,309.54	1.03	5,308.51	64.96	603.63	串 間 市	
11,472.93	6.89	11,466.04	359.73	1,534.55	計	
3,320.27	10.17	3,310.10	491.87	416.20	都 城 市	北 農 林 振 興 局
1,468.71	0.21	1,468.50	60.93	111.97	三 股 町	
4,788.98	10.38	4,778.60	552.80	528.17	計	
3,715.97	122.86	3,593.11	357.91	325.48	小 林 市	西 農 林 振 興 局
2,844.43	49.66	2,794.77	339.21	82.03	え び の 市	
664.98	0.00	664.98	79.81	75.49	高 原 町	
7,225.38	172.52	7,052.86	776.93	483.00	計	
11,629.54	74.25	11,555.29	527.56	370.59	西 都 市	児 湯 農 林 振 興 局
219.43	0.19	219.24	114.40	32.02	高 鍋 町	
447.62	0.40	447.22	234.28	65.59	新 富 町	
13,323.71	115.07	13,208.64	179.59	301.32	西 米 良 村	
2,290.13	2.42	2,287.71	109.33	123.02	木 城 町	
691.36	1.98	689.38	148.08	44.55	川 南 町	
675.46	1.97	673.49	29.05	40.94	都 農 町	
29,277.25	196.28	29,080.97	1,342.29	978.03	計	
28,641.11	532.84	28,108.27	345.13	2,366.43	延 岡 市	東 白 杵 農 林 振 興 局
9,955.97	82.88	9,873.09	75.77	531.11	日 向 市	
5,113.13	33.62	5,079.51	44.68	243.85	門 川 町	
5,230.44	82.05	5,148.39	137.23	117.88	諸 塚 村	
18,018.32	600.43	17,417.89	432.50	410.06	椎 葉 村	
13,337.10	827.50	12,509.60	132.51	412.40	美 郷 町	
80,296.07	2,159.32	78,136.75	1,167.82	4,081.73	計	
7,627.52	69.14	7,558.38	297.41	370.43	高 千 穂 町	西 支 白
8,681.00	66.67	8,614.33	291.66	353.79	日 之 影 町	
4,552.24	54.00	4,498.24	139.37	358.22	五 ケ 瀬 町	
20,860.76	189.81	20,670.95	728.44	1,082.44	計	

(森林経営課)

(6) 民有林の人工林・天然林別、面積・蓄積(平成31年3月31日現在)

区分 市町村	総数		立木	
	面積	蓄積	人工林 面積	蓄積
総計	408,343.88	140,223,920	232,024.62	111,102,725
中農林振興局				
宮崎市	18,615.05	7,854,924	12,082.45	6,991,605
国富町	3,432.03	1,431,451	2,128.32	1,282,868
綾町	3,343.02	1,505,915	2,397.37	1,372,547
計	25,390.10	10,792,290	16,608.14	9,647,020
部南農林振興局				
日南市	22,522.08	8,478,959	15,133.00	7,598,066
串間市	14,249.94	5,204,944	8,271.81	4,336,739
計	36,772.02	13,683,903	23,404.81	11,934,805
北農林振興局				
都城市	17,397.29	7,824,580	13,168.95	7,326,370
三股町	5,146.95	1,831,337	3,505.34	1,572,521
計	22,544.24	9,655,917	16,674.29	8,898,891
西農林振興局				
小林市	11,591.15	4,327,255	7,191.79	3,700,829
えびの市	9,423.94	3,620,829	6,158.27	3,091,866
高原町	2,193.97	927,768	1,373.69	816,896
計	23,209.06	8,875,852	14,723.75	7,609,591
児湯農林振興局				
西都市	22,412.68	6,964,247	9,884.99	4,872,866
高鍋町	705.63	209,700	339.78	169,507
新富町	1,171.99	292,806	424.50	216,317
西米良村	25,318.89	7,990,956	11,514.27	5,623,356
木城町	3,979.32	1,203,696	1,456.84	771,550
川南町	1,689.08	498,222	805.09	373,574
都農町	1,390.58	429,795	645.13	309,980
計	56,668.17	17,589,422	25,070.60	12,337,150
東臼杵農林振興局				
延岡市	64,038.54	20,562,750	32,685.87	15,109,409
日向市	23,703.75	7,452,372	13,140.90	5,660,129
門川町	9,926.03	2,702,449	4,524.37	1,847,104
諸塚村	16,899.99	5,618,098	11,414.44	4,630,066
椎葉村	41,882.40	13,281,551	23,021.52	9,735,997
美郷町	39,100.99	12,789,728	25,218.98	10,339,115
計	195,551.70	62,406,948	110,006.08	47,321,820
西支臼杵庁				
高千穂町	16,273.41	5,672,370	7,978.05	4,255,079
日之影町	17,930.01	5,724,390	8,603.56	4,105,437
五ヶ瀬町	14,005.17	5,822,828	8,955.34	4,992,932
計	48,208.59	17,219,588	25,536.95	13,353,448

注) 1 森林法第2条第1項に規定する森林  
 2 蓄積の総数に竹林の蓄積は含まない

(単位：ha、m<sup>3</sup>、束)

地		無立木地	竹 林		区 分
天 然 林			面 積	面 積	
面 積	蓄 積	面 積			面 積
160,546.77	29,121,195	9,723.41	6,049.08	4,434,169	総 計
4,940.67	863,319	804.41	787.52	504,579	宮 崎 市
907.42	148,583	143.97	252.32	208,649	国 富 町
777.31	133,368	87.11	81.23	54,627	綾 町
6,625.40	1,145,270	1,035.49	1,121.07	767,855	計
6,163.39	880,893	930.92	294.77	230,100	日 南 市
5,309.54	868,205	603.63	64.96	42,886	串 間 市
11,472.93	1,749,098	1,534.55	359.73	272,986	計
3,320.27	498,210	416.20	491.87	351,382	都 城 市
1,468.71	258,816	111.97	60.93	56,136	三 股 町
4,788.98	757,026	528.17	552.80	407,518	計
3,715.97	626,426	325.48	357.91	232,912	小 林 市
2,844.43	528,963	82.03	339.21	293,976	え び の 市
664.98	110,872	75.49	79.81	51,503	高 原 町
7,225.38	1,266,261	483.00	776.93	578,391	計
11,629.54	2,091,381	370.59	527.56	386,471	西 都 市
219.43	40,193	32.02	114.40	88,856	高 鍋 町
447.62	76,489	65.59	234.28	142,770	新 富 町
13,323.71	2,367,600	301.32	179.59	155,257	西 米 良 村
2,290.13	432,146	123.02	109.33	72,276	木 城 町
691.36	124,648	44.55	148.08	99,238	川 南 町
675.46	119,815	40.94	29.05	17,488	都 農 町
29,277.25	5,252,272	978.03	1,342.29	962,356	計
28,641.11	5,453,341	2,366.43	345.13	294,992	延 岡 市
9,955.97	1,792,243	531.11	75.77	62,219	日 向 市
5,113.13	855,345	243.85	44.68	35,904	門 川 町
5,230.44	988,032	117.88	137.23	103,529	諸 塚 村
18,018.32	3,545,554	410.06	432.50	263,003	椎 葉 村
13,337.10	2,450,613	412.40	132.51	112,228	美 郷 町
80,296.07	15,085,128	4,081.73	1,167.82	871,875	計
7,627.52	1,417,291	370.43	297.41	241,711	高 千 穂 町
8,681.00	1,618,953	353.79	291.66	227,458	日 之 影 町
4,552.24	829,896	358.22	139.37	104,019	五ヶ瀬 町
20,860.76	3,866,140	1,082.44	728.44	573,188	計

(森林経営課)

(7) 市町村所管公有林経営形態別面積（平成31年3月31日現在）

区分 市町村	直営林	分 収						
		官行造林	部分林 (市町村)	部分林 (その他)	森林整備 センター 造 林	県行造林	市町村行 造 林	
総 計	23,845.75	487.97	3,315.10	4,437.73	1,771.42	1,245.16	2,398.27	
中 農 林 振 興 局	宮 崎 市	1,047.42	68.34	658.42	371.61			
	国 富 町	273.69		28.80		10.16		
	綾 町	290.64		43.64				
	計	1,611.75	68.34	730.86	371.61	10.16		
部 南 那 農 林 振 興 局	日 南 市	998.58		729.68	2,649.44			
	串 間 市	247.20		197.81	256.13			
	計	1,245.78		927.49	2,905.57			
北 農 林 振 興 局	都 城 市	997.14		176.88	91.36		249.32	
	三 股 町	100.58			7.60			
	計	1,097.72		176.88	98.96		249.32	
西 農 林 振 興 局	小 林 市	942.82		639.05	1,027.62			
	えびの市	760.72		144.32				
	高 原 町	69.18		88.76	17.45			
	計	1,772.72		872.13	1,045.07			
児 湯 農 林 振 興 局	西 都 市	1,079.26		216.69	5.00		37.83	
	高 鍋 町	22.06		94.26			10.21	
	新 富 町	37.98		26.64				
	西米良村	1,403.92	27.48			518.68		
	木 城 町	511.96		92.88	11.52		22.25	
	川 南 町	476.31		114.32		12.00		
	都 農 町	692.15		11.44				
	計	4,223.64	27.48	556.23	16.52	530.68	22.25	48.04
東 白 杵 農 林 振 興 局	延 岡 市	5,583.23	168.63	10.89		231.07	254.49	410.11
	日 向 市	2,053.92	25.23	27.14		28.45	47.60	
	門 川 町	637.73				176.54		196.88
	諸 塚 村	378.40				274.97		244.86
	椎 葉 村	956.67				155.25	7.68	1,116.69
	美 郷 町	2,606.19				101.63	274.09	119.84
	計	12,216.14	193.86	38.03		967.91	583.86	2,088.38
西 支 白 杵 庁	高千穂町	808.44	198.29			148.85	64.11	
	日之影町	491.34		12.28		81.76	10.57	12.53
	五ヶ瀬町	378.22		1.20		32.06	564.37	
	計	1,678.00	198.29	13.48		262.67	639.05	12.53

注) 1 各市町村調べによる。  
 2 直営林は、土地の所有権及び施業権ともに有している森林  
 3 部分林（市町村）は2者契約分収林で、部分林（その他）は3者契約分収造林である。

(単位：h a)

林			旧 慣 使用林	貸付林	その他	計	区 分		
公社造林	会 社 分収林	貸 付 分収林					市 町 村		
1,226.66	158.89	1,521.77	296.83	220.86	43.08	40,969.49	総 計		
		305.76				2,451.55	宮 崎 市	中 農 林 振 興 局	
		18.95				312.65	国 富 町		
						353.23	綾 町		
		324.71				3,117.43	計	部 南	
	29.80	300.12				4,707.62	日 南 市	南 農 林 振 興 局	
	40.44	82.26				823.84	串 間 市		
	70.24	382.38				5,531.46	計	珂 北	
		82.86				1,597.56	都 城 市	北 農 林 振 興 局	
						108.18	三 股 町		
		82.86				1,705.74	計	県 西	
		63.06		5.34		2,609.49	小 林 市	西 農 林 振 興 局	
						973.44	え び の 市		
						175.39	高 原 町		
		63.06		5.34		3,758.32	計	県 局	
51.34		284.02	150.56			1,622.80	西 都 市	児 湯 農 林 振 興 局	
		9.63					136.16		高 鍋 町
		2.50					67.12		新 富 町
		133.16					2,285.14		西 米 良 村
		18.41		18.05	37.06	20.14	696.29		木 城 町
						703.59	川 南 町		
51.34	18.41	447.36	150.56	37.06	20.14	6,149.71	計	局 東	
374.03	27.75	9.37	146.27			7,215.84	延 岡 市	東 白 杵 農 林 振 興 局	
488.91		33.56					2,704.81		日 向 市
32.56							1,043.71		門 川 町
56.90		27.02					982.15		諸 塚 村
53.01		50.81					2,340.11		椎 葉 村
96.91	42.49	21.72	170.55			3,433.42	美 郷 町		
1,102.32	70.24	142.48	146.27	170.55		17,720.04	計	局 西	
64.98				7.91		1,292.58	高 千 穂 町	西 支 白 杵 庁	
8.02		22.62		22.94	662.06	日 之 影 町			
		56.30			1,032.15	五 ヶ 瀬 町			
73.00		78.92		7.91	22.94	2,986.79	計		

(森林経営課)



(8) 民有林主要樹種別の齡級構成（平成31年3月31日現在）

齡級	スギ(人工林)		ヒノキ(人工林)		マツ	
	面積	蓄積	面積	蓄積	面積	蓄積
1	6,496.28		151.47		6.52	
2	6,156.95		392.54		8.20	
3	5,578.12	795,206	1,164.11	61,751	7.84	319
4	5,098.90	1,187,903	2,399.91	243,938	17.99	1,620
5	4,030.83	1,368,310	2,054.24	315,043	18.17	2,260
6	3,583.24	1,535,229	1,905.05	384,702	16.36	3,059
7	5,735.73	2,939,243	1,939.98	483,727	17.27	3,914
8	11,890.93	6,717,754	3,678.32	1,060,863	30.64	8,396
9	18,705.94	11,488,268	6,733.96	2,172,312	61.34	18,743
10	28,947.77	18,983,148	8,173.95	2,930,428	303.94	106,186
11	26,223.97	17,893,842	3,974.29	1,481,804	2,600.44	906,498
12	21,209.13	15,001,525	1,759.56	658,107	5,032.67	1,730,128
13	12,749.00	9,336,019	832.05	310,483	1,529.94	527,378
14	4,577.28	3,401,865	303.74	109,728	309.24	104,812
15	2,300.36	1,777,433	148.90	52,874	107.12	33,508
16	1,400.52	1,100,922	185.28	66,684	23.97	7,728
17	710.49	579,201	143.24	52,311	13.31	4,312
18	401.86	331,976	63.26	22,470	97.64	31,011
19	217.46	181,982	69.76	25,760	4.89	1,685
20	116.69	98,492	34.06	12,734	0.53	178
21以上	92.78	77,734	32.11	12,087	24.79	5,902
計	166,224.23	94,796,052	36,139.78	10,457,806	10,232.81	3,497,637

注) 1 各流域の合計値であり、森林法第2条第1項に規定する森林

2 スギ及びヒノキは人工林のみ、マツ、クスギ・ナラ及びその他は人工林、天然林の合計である。

(単位 : ha、m<sup>3</sup>)

クヌギ・ナラ		その他		計		うち人工林	
面積	蓄積	面積	蓄積	面積	蓄積	面積	蓄積
577.92		1,984.98		9,217.17		7,658.07	
665.66	8,340	1,864.15	31,340	9,087.50	39,680	7,558.21	13,376
446.13	13,910	3,646.02	125,548	10,842.22	996,734	7,684.74	887,514
443.05	22,387	3,554.32	205,473	11,514.17	1,661,321	8,174.00	1,468,258
1,122.65	85,096	3,897.84	331,217	11,123.73	2,101,926	7,041.38	1,758,979
2,119.70	203,871	5,404.83	594,423	13,029.18	2,721,284	7,454.25	2,110,821
3,731.40	454,374	5,211.94	709,972	16,636.32	4,591,230	10,629.72	3,780,159
3,403.48	479,221	6,262.97	999,615	25,266.34	9,265,849	18,253.87	8,160,832
3,099.41	492,644	9,815.31	1,769,483	38,415.96	15,941,450	27,694.52	14,026,015
3,009.16	531,661	16,100.50	3,185,465	56,535.32	25,736,888	39,504.32	22,382,053
2,339.89	434,435	20,288.44	4,167,610	55,427.03	24,884,189	34,263.15	20,554,982
1,598.16	296,806	24,166.03	4,976,005	53,765.55	22,662,571	28,959.78	17,568,197
808.95	152,226	18,740.38	3,841,239	34,660.32	14,167,345	15,521.84	10,250,081
289.16	56,487	11,988.02	2,447,038	17,467.44	6,119,930	5,333.45	3,643,496
151.42	29,669	7,851.18	1,606,102	10,558.98	3,499,586	2,610.21	1,874,508
51.85	10,660	4,636.55	943,104	6,298.17	2,129,098	1,629.49	1,179,444
38.69	7,921	2,937.15	592,105	3,842.88	1,235,850	878.87	638,228
4.40	861	1,761.64	367,025	2,328.80	753,343	569.83	386,869
2.58	519	1,230.82	255,713	1,525.51	465,659	298.57	210,719
0.19	28	878.08	179,792	1,029.55	291,224	153.83	111,911
0.31	56	3,849.26	862,984	3,999.25	958,763	152.52	96,283
23,904.16	3,281,172	156,070.41	28,191,253	392,571.39	140,223,920	232,024.62	111,102,725

(森林経営課)