

新たな防災気象情報について

宮崎地方気象台
マスコットキャラクター
天くん (てんくん)



現在の主な防災気象情報と警戒レベルとの関係

- **警戒レベル**は、住民が災害時にとるべき避難行動が直感的にわかるよう、**避難情報等を5段階に整理**したもの。（例：レベル4 = 避難指示、レベル3 = 高齢者等避難）
- **防災気象情報**は、**避難情報の発令や住民の自主避難の参考となる「警戒レベル相当情報」**という位置づけだが、警戒レベルとの関係が分かりづらいという課題があり、その改善を図る。

警戒レベル				現在の防災気象情報（警戒レベル相当情報）				
警戒レベル	状況	住民がとるべき行動	行動を促す情報（避難情報等）	防災気象情報				
				洪水等に関する情報			土砂災害	高潮害
			指定河川洪水予報（河川毎）	洪水害（市町村毎）	大雨浸水害（市町村毎）			
5	災害発生又は切迫	命の危険直ちに安全確保！	緊急安全確保	氾濫発生情報	大雨特別警報（浸水害）	大雨特別警報（土砂災害）	高潮氾濫発生情報	
4	災害のおそれ高い	危険な場所から全員避難	避難指示	氾濫危険情報		土砂災害警戒情報	高潮特別警報 高潮警報	
3	災害のおそれあり	危険な場所から高齢者等は避難※	高齢者等避難	氾濫警戒情報	洪水警報	大雨警報（浸水害）	大雨警報（土砂災害）	警報に切り替える可能性が高い高潮注意報
2	気象状況悪化	自らの避難行動を確認する	洪水、大雨、高潮注意報	氾濫注意情報	洪水注意報	大雨注意報		高潮注意報
1	今後気象状況悪化のおそれ	災害への心構えを高める	早期注意情報					

市町村は、警戒レベル相当情報などを参考に、避難指示等の発令を判断する

<警戒レベル4までに必ず避難！>

防災気象情報と警戒レベルとの関係が分かりづらいという課題があり、「防災気象情報に関する検討会」において2年半かけて検討。その最終とりまとめ（令和6年6月）に沿って防災気象情報を改善。

- 防災気象情報（河川氾濫、大雨、土砂災害、高潮）を5段階の警戒レベルにあわせて発表。
- 対象災害ごとの情報として整理するとともに、**レベル4相当の情報として危険警報を新設。**
- **情報名称そのものに警戒レベルの数字を付けて発表。**（例：レベル4大雨危険警報等）

新しい防災気象情報の情報体系とその名称

	河川氾濫 1級河川などの 大河川の氾濫	大雨 低地の浸水や 大河川以外の氾濫	土砂災害 急傾斜地のがけ崩れや 土石流	高潮 海水面の上昇や 波の打上げによる浸水	住民が とるべき行動
警戒レベル 5相当	レベル5 氾濫特別警報	レベル5 大雨特別警報	レベル5 土砂災害特別警報	レベル5 高潮特別警報	命の危険 直ちに安全確保！
----- <警戒レベル4までに危険な場所から かならず避難！> -----					
警戒レベル 4相当	レベル4 氾濫危険警報	レベル4 大雨危険警報	レベル4 土砂災害危険警報	レベル4 高潮危険警報	危険な場所から全員避難
警戒レベル 3相当	レベル3 氾濫警報	レベル3 大雨警報	レベル3 土砂災害警報	レベル3 高潮警報	避難に時間を要する人は早めに避難、避難の準備など
警戒レベル 2	レベル2 氾濫注意報	レベル2 大雨注意報	レベル2 土砂災害注意報	レベル2 高潮注意報	避難行動を確認（避難場所や避難ルート、避難のタイミングなど）
警戒レベル 1	早期注意情報				災害への心構えを高める

- 河川氾濫に関する情報は、**洪水予報河川を対象として河川ごとに発表**。また、**氾濫の発生または切迫している場合に発表する情報は「特別警報」**に位置づけ。
- それ以外の河川の氾濫については、**大雨に関する情報で、内水氾濫（浸水害）と一緒に扱う**。なお、**洪水警報・注意報の発表は行わない**。

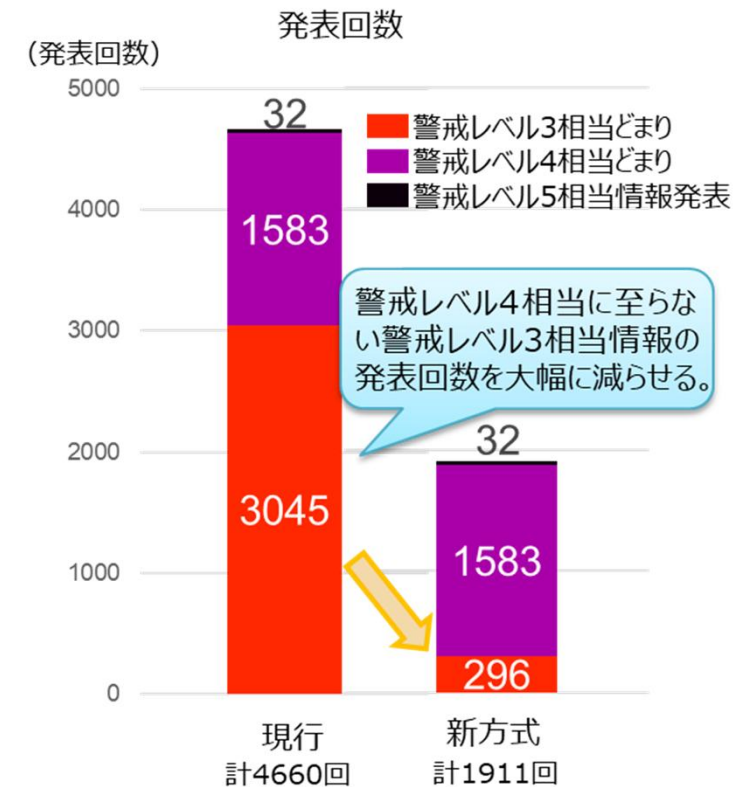
河川氾濫・大雨に関する情報体系と名称

河川氾濫に関する情報				大雨に関する情報
分類	洪水予報河川	水位周知河川	左記以外の河川	
発表主体	河川事務所または都道府県と気象台	当面は、大雨に関する情報で扱う 〔洪水予報河川への移行を促進〕	大雨に関する情報で扱う	気象台
発表単位	河川ごと			市町村ごと
対象とする主な現象	外水氾濫			内水氾濫及び 洪水予報河川以外の外水氾濫
発表指標	水位（実測・予測）			表面雨量指数・流域雨量指数 （解析・予測）
情報名称	5			レベル5 氾濫特別警報
	4	レベル4 氾濫危険警報	レベル4 大雨危険警報	
	3	レベル3 氾濫警報	レベル3 大雨警報	
	2	レベル2 氾濫注意報	レベル2 大雨注意報	
	1	早期注意情報	早期注意情報	

- 警戒レベル4相当は、現在の土砂災害警戒情報から**レベル4土砂災害危険警報**に変更。
- **レベル3土砂災害警報**は、3時間先※にレベル4土砂災害危険警報の基準に達すると予想される場合に発表。
現在の大雨警報（土砂災害）に比べ、警戒レベル4相当に至らない**情報発表が大幅減**。
※4～6時間先までにレベル4基準に到達すると予想が可能な場合にも発表

土砂災害に関する情報体系と名称

発表者		気象台
発表指標		60分雨量（解析・予測） 土壌雨量指数（解析・予測）
情報名称	5	レベル5土砂災害特別警報
	4	レベル4土砂災害危険警報
	3	レベル3土砂災害警報
	2	レベル2土砂災害注意報
	1	早期注意情報



土砂災害に関する警戒レベル3相当情報の発表回数の比較
(令和3年のデータに基づく)

- 国土交通大臣が指定する海岸（**高潮予報海岸**）では、国土交通省・気象台・都道府県が共同で、「**波の打上げ高**」を加味した、より精度の高い高潮の予報・警報を実施します。
- **レベル5 高潮特別警報は、氾濫が発生または切迫している場合に発表します。**（台風等を要因とした高潮特別警報から移行）
- レベル4 高潮危険警報、レベル3 高潮警報、レベル2 高潮注意報は、浸水被害のおそれがある状況から**リードタイムをとって発表**します。

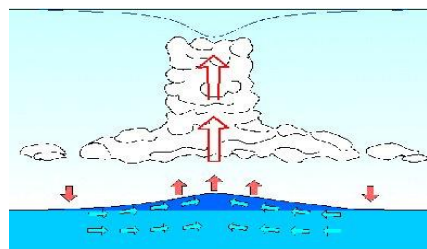
高潮に関する情報体系と名称

分類	高潮予報海岸	その他の海岸
発表主体	国土交通省・気象台・都道府県	気象台
発表指標	波による打上げ高を考慮した水位・潮位	潮位
情報名称	5	レベル5 高潮特別警報
	4	レベル4 高潮危険警報
	3	レベル3 高潮警報
	2	レベル2 高潮注意報
	1	早期注意情報

■ 現在の高潮予報・警報

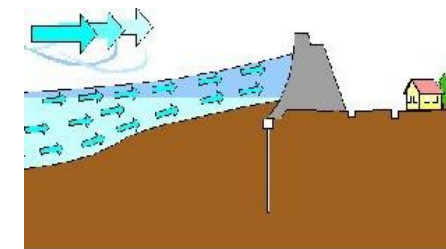
【吸い上げ】

気圧低下による潮位上昇



【吹き寄せ】

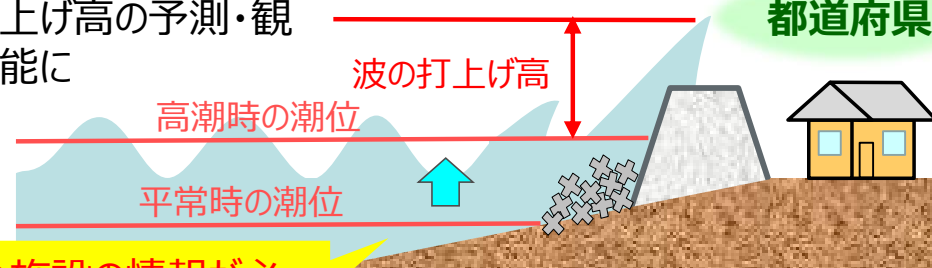
海岸に吹く風による潮位上昇



気象庁

■ 波の打上げ高を予報・警報に反映

波の打上げ高予測モデルや観測技術の開発により、波の打上げ高の予測・観測が可能に



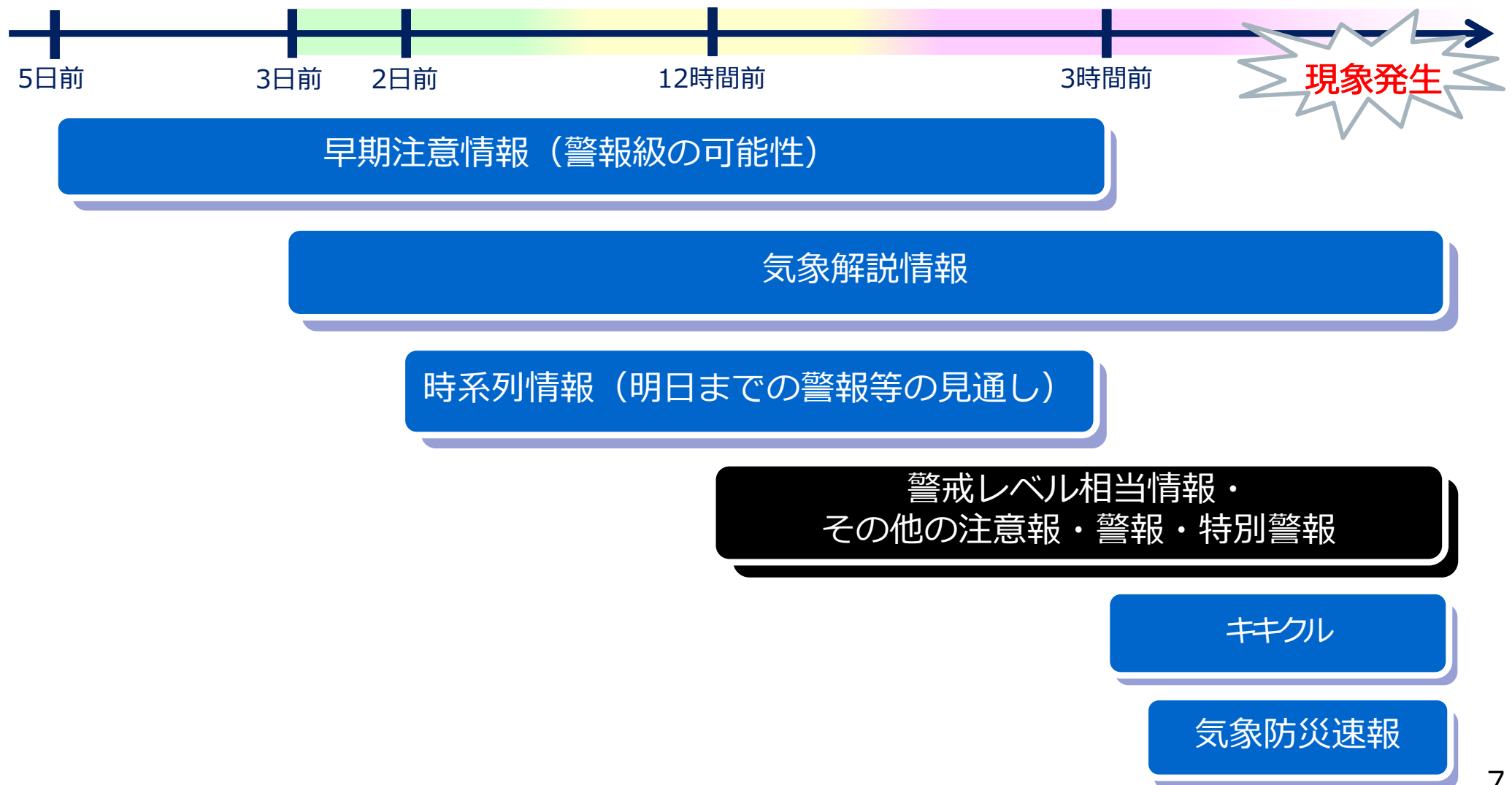
国土交通省

都道府県

海岸の地形や保全施設の情報が必要で気象庁だけでは予測できない。

地形情報

- 警戒レベル相当情報とあわせて、**段階的に発表される様々な防災気象情報を防災対応の判断に活用**することが重要。
 - 早期注意情報や時系列情報等は、心構えを高め、事前の体制確保の検討に活用。
 - キキクルや気象防災速報は、避難の判断や後押しに活用。



- 早期注意情報（警戒レベル1）は、**5日先までの警報級の現象の可能性**を発表。
- 時系列情報は、警報・注意報に先立って、**翌日までの気象状況の見通し**を、毎日4回発表

早期注意情報（警報級の可能性）

	1日	2日				3日		4日	5日	6日
警報級の可能性	18-24	00-06	06-12	12-18	18-24	00-12	12-24			
大雨	-	[中]	[高]	[中]	-	-	-	-	-	-
土砂災害	-	[中]	[高]	[高]	[中]	[中]	-	-	-	-

明後日までを対象とした情報について、現行では大雨に含まれる土砂災害の警報級の可能性を切り分けて発表するとともに、現行よりも情報の時間幅を細分化。

時系列情報（明日までの警報等の見通し）

北海道地方	17日		18日								19日	備考・関連する現象
	18-21	21-24	00-03	03-06	06-09	09-12	12-15	15-18	18-21	21-24		
1時間最大雨量 (mm)	100	100	50	50	30	30	10	10	10	10		
24時間最大雨量 (mm)			100									
大雨												
土砂災害												
暴風 (m/s)	15	15	15	15	15	15	15	15	15	15		
6時間最大降雪量 (cm)	0	0	0	0	0	0	0	0	0	0		
24時間最大降雪量 (cm)			0									
大雪												
波浪 (m)	3	3	3	3	3	3	3	3	3	3		
高潮			0.2									
雷												
融雪												
濃霧												
着水												
着雪												
乾燥			35									
なだれ												
低温												
霜												


- 特別警報基準を超えると予想される時間帯
- 危険警報基準を超えると予想される時間帯（土砂災害、高潮については、危険警報発表の可能性のある時間帯）
- 警報基準を超えると予想される時間帯（土砂災害、高潮については、警報発表の可能性のある時間帯）
- 注意報基準を超えると予想される時間帯（高潮については、注意報発表の可能性のある時間帯）

- 線状降水帯の発生や、記録的な短時間大雨など、**顕著現象が発生または発生しつつある場合に「気象防災速報」を発表**。なお、**線状降水帯発生直前予測**も新たに運用開始。
- 現在・今後の気象状況を網羅的に解説する「気象解説情報」も適宜に発表。

気象防災速報 …… 極端な現象を速報的に伝える情報 (府県単位でのみ発表)

現在

- 記録的短時間大雨情報
- 顕著な大雨に関する気象情報
- 顕著な大雪に関する気象情報
- 竜巻注意情報



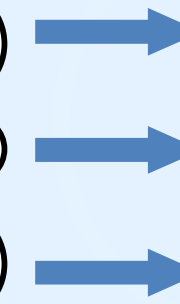
今後 (令和8年度出水期～)

- 気象防災速報 (記録的短時間大雨)
- 気象防災速報 (線状降水帯発生)
- 気象防災速報 (線状降水帯直前予測)
(R8運用開始予定)
- 気象防災速報 (短時間大雪)
- 気象防災速報 (竜巻注意/竜巻目撃)

気象解説情報 …… 現在・今後の気象状況を網羅的に解説する情報 (全国・地方・府県単位で発表)

現状

- 線状降水帯半日前予測を記載した
全般/地方/府県気象情報
- 全般台風情報(総合情報)
- 大雨に関する
全般/地方/府県気象情報



今後 (令和8年度出水期～)

- 気象解説情報 (線状降水帯半日前予測)
- 気象解説情報 (台風第○号)
- 気象解説情報 (大雨)

■ 報道発表

https://www.jma.go.jp/jma/press/2512/16a/20251216_taikeiseiri.html

■ 特設サイト（気象庁HP）

<https://www.jma.go.jp/jma/kishou/know/bosai/keiho-update2026/index.html>



詳しい情報はこちら

