誰もが住んでみたい村に
農業農村整備

みやざきの農業農村整備図

■中山間地域総合整備事業 岩井川地区（日之影町）

■ため池等整備事業（土砂崩壊）一の水地区（日之影町）

宮崎県行政区画図

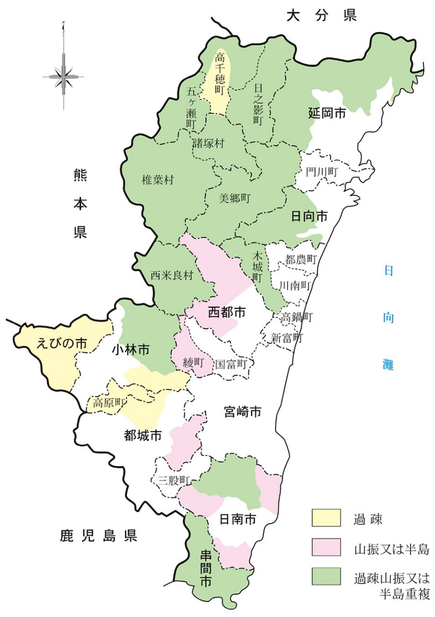

■畑地帯総合整備事業（担い手育成）大河平1期地区（えびの市）

■畑地帯総合整備事業（担い手支援）払川第2-2期（都城市）

凡例

県営事業	畑地帯総合整備（担い手支援型）	団体営事業	農地防災
	畑地帯総合整備（担い手育成型）		農業集落排水施設整備
	経営体育成基盤整備		営農飲雑用水施設整備
	広域営農団地農道整備（完成・施工中・未着工）	国営事業	樹園地
	基幹農道整備		田
	中山間地域総合整備事業		畑
	ため池整備		幹線水路
	ため池等整備（土砂崩壊防止）		公団営農用地総合整備事業
	農業用河川工作物応急対策事業		
	地すべり対策対策	その他	行政区域（支庁振興局）
	湛水防除		高速自動車道
	農村災害対策整備		国道
	農地浸食		
	畑地かんがい推進モデルほ場設置		
	防災ダム		
	基幹水利施設ストックマネジメント事業		

広域農道愛称

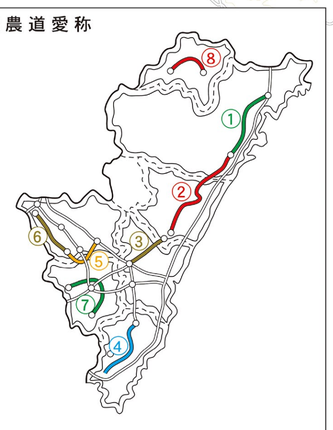

路線名	愛称名
① 沿海北部地区	日豊グリーンライン
② 日向灘沿岸北部地区	尾鈴サンロード
③ 沿海中部地区	中部グリーンロード
④ 沿海南部地区	黒潮ロード
⑤ 西諸南部地区	御池野尻湖ロード
⑥ 霧島北部地区	みやまきりしまロード
⑦ 霧島南部地区	都城盆地朝霧ロード
⑧ 西臼杵地区	神話アグリロード

■農地耕作条件改善事業 深谷3期地区（日向市）

■ため池等整備事業（土砂崩壊）鹿野田地区（西都市）

■ため池等整備事業 加藤尾上・下池地区（国富町）

大規模土地改良事業の推進

大規模土地改良事業一覧図

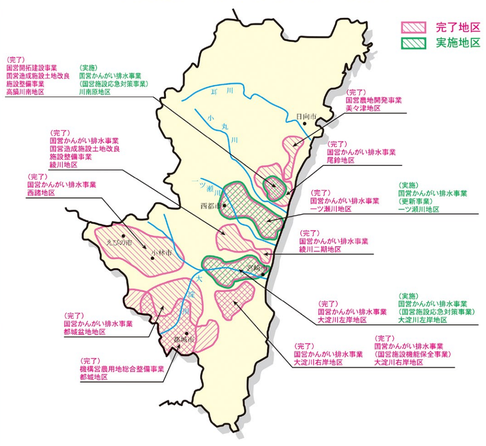

国営事業実施地区概要

地区	事業種	総事業費（受益戸数）	関係市町	受益面積	事業内容	
大淀川左岸	国営かんがい排水（国営施設応急対策）	2,692百万円（3,984戸）	宮崎市 小林市 綾町	田 827ha 畑 805ha 樹園 0ha 計 1,632ha	工期 R1～R7年 広沢ダム（改修） 1式 用水路（改修） 1.7km 水管理施設（改修） 1式	
川南原	国営かんがい排水（国営施設応急対策）	2,781百万円（1,020戸）	木城町 川南町	田 659ha 畑 0ha 樹園 0ha 計 659ha	工期 R1～R7年 用水路（改修） 6.8km 用水路（面整工事） 3ヶ所	
一ツ瀬川	国営かんがい排水（更新事業）	15,224百万円（2,282人）	西都市 都城市 高鍋町 新富町 木城町	田 688ha 畑 1,115ha 樹園 264ha 計 2,067ha	工期 R5～R14年 東原調整池（改修） 1式 瀬江川頭首工（改修） 1式 杉安取水口（改修） 1式 平郡島水閘門（改修） 1式 用水路（改修） 37.9km 水管理施設（改修） 1式	

■一ツ瀬川農業水利事業所開所式（高鍋町）

■農地耕作条件改善事業 居城田地区（串間市）

■瀬江川頭首工（西都市）

「測量法に基づく国土地理院長承認（複製）R6KUf5」
「本製品を複製する場合には、国土地理院の長の承認を得なければならない。」
不許複製：いかなる方法においても複製、複製を禁ず。

製作：東海図版株式会社 0985－51－8321
〒880-0911 宮崎市大字田吉5722-8