

# 多様な情報提供により 防災意識の向上！

近年、想定を超える  
浸水被害が多発

近年、台風や豪雨災害等による  
水害が全国各地で発生。

**激甚化・頻発化**  
により**被害が拡大**

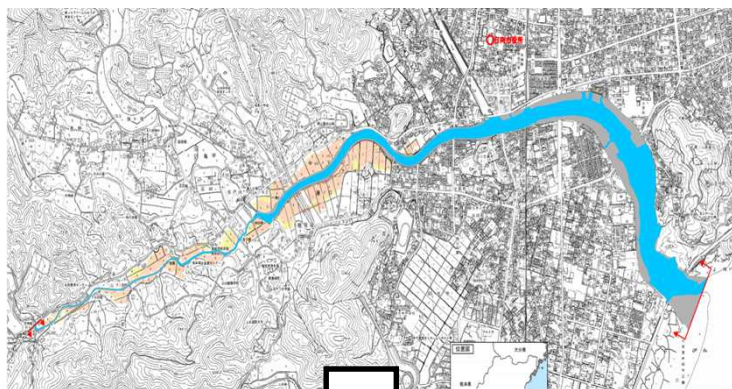
被害状況 平成30年台風24号



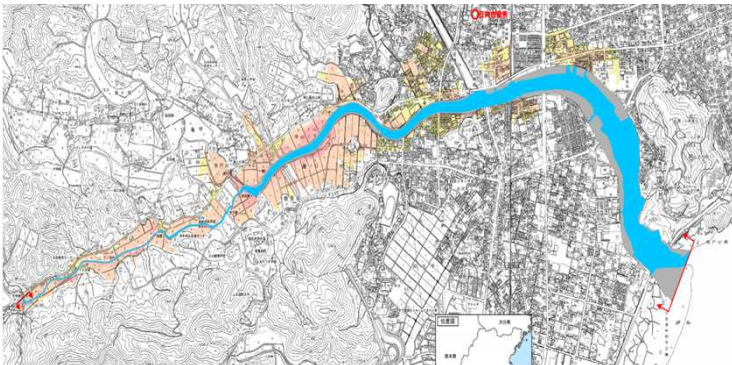
## 想定最大規模の洪水浸水想定区域図

## 県内全河川で公表

塩見川水系塩見川洪水浸水想定区域図（計画規模）



塩見川水系塩見川洪水浸水想定区域図（想定最大規模）

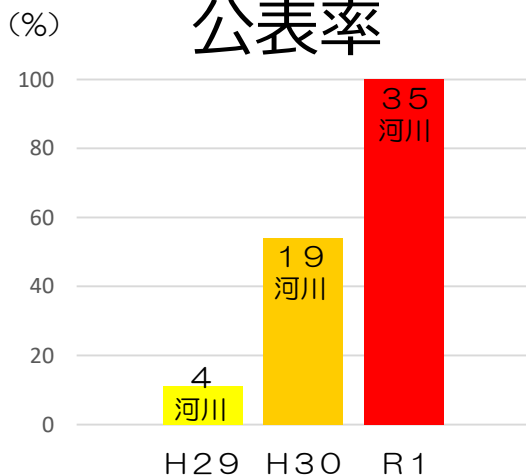


想定し得る最大規模  
洪水浸水想定区域図の  
公表率100%

(洪水予報河川および水位周知河川)

洪水浸水想定区域図  
(想定最大規模)

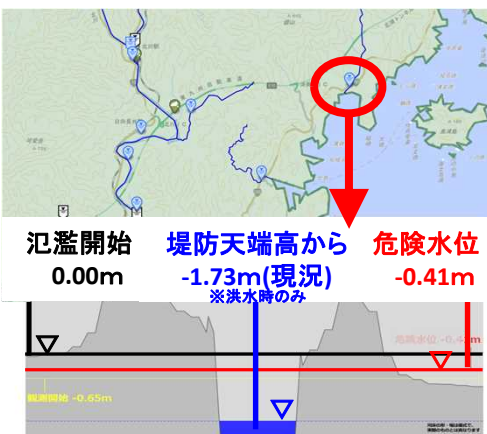
公表率



## 身近な河川の情報新たに提供

## 危機管理型水位計を設置

新たな水位情報



身近な河川の水位情報を  
ネットで閲覧

危機管理型水位計

令和元年度

73基設置