

都市再生整備計画の整備方針等

計画区域の整備方針	方針に合致する主要な事業
<p>・まちづくりの基本となる柱として、まちの生活を支える基盤づくり 歩いて暮らせるまちづくりのための対応として、安心して快適に暮らせる豊かなまちにしていくためのネットワーク整備</p>	<p>方針に合致する主要な事業 基幹事業（道路事業） 稚児ヶ池通線（市道改良） 記紀の道（逢初川歩行者専用道路（街路）） （高質空間形成施設） 記紀の道（逢初川歩行者専用道路（街路）） 提案事業（事業活用調査） 記紀の道整備計画検討調査</p>
<p>・自然環境の保全と景観に配慮した歴史・文化を活かしたまちとしての魅力づくり 地区内に点在する歴史的遺産や伝承地周辺をにぎわいの交流拠点とするため、自然景観に配慮しながら保存活用を図る方策の検討 今後のまちづくりを検討するための事後評価に必要な専門的作業や資料作成について、調査委託を行う 市民ボランティアによる桜川の浄化活動 生活環境改善のための下水道整備</p>	<p>提案事業（事業活用調査） 歴史を活かしたまちづくり調査 歴史的景観計画策定調査 まちづくり事業効果分析 （活動推進事業） 桜川市民浄化推進事業 提案事業（地域創造支援） 公共下水道事業 関連事業 公共下水道事業</p>
<p>・まちを育み、継承する人材づくり 活気ある生き生きとしたまちであるために市民と共に取組むべきこと 伝統的な祭事等の継承やまちづくり教育の実施、西都のまちづくりの積極的なPR活動、及び広域レベルにおける周辺市町村との交流連携等</p>	<p>提案事業（活動推進事業） まちづくり市民ワークショップ開催 まちづくり教育推進活動 まちづくりシンポジウム開催</p>
<p>その他</p>	

交付対象事業等一覧表

交付対象事業費	560	交付限度額	224	国費率	0.4
---------	-----	-------	-----	-----	-----

(金額の単位は百万円)

事業	細項目	事業箇所名	事業主体	直/間	規模	(参考)事業期間		交付期間内事業期間		(参考)全体事業費	交付期間内事業費	うち官負担分	うち民負担分	交付対象事業費
						開始年度	終了年度	開始年度	終了年度					
道路	道路	稚児ヶ池通線(市道改良)	西都市	直	W=9.3m L=254m	H16	H27	H19	H20	460	141	141		141
	街路	記紀の道(逢初川歩行者専用道路)	西都市	直	W=6.5~13.0m L=750m	H19	H23	H19	H22	250	259	259		259
公園														
河川														
下水道														
駐車場有効利用システム		—			—									
地域生活基盤施設		—			—									
高質空間形成施設		記紀の道(逢初川歩行者専用道路)	西都市	直	W=6.5~13.0m L=750m	H20	H23	H20	H22	70	60	60		60
高次都市施設		—			—									
既存建造物活用事業		—			—									
土地地区画整理事業														
市街地再開発事業														
住宅街区整備事業														
地区再開発事業														
バリアフリー環境整備促進事業														
優良建築物等整備事業														
住宅市街地総合整備事業	拠点開発型													
	沿道等整備型													
	密集住宅市街地整備型													
	耐震改修促進型													
街なみ環境整備事業														
住宅地区改良事業等														
都心共同住宅供給事業														
公営住宅等整備														
都市再生住宅等整備														
防災街区整備事業														
合計										780	460	460	0	460

…A

事業	細項目	事業箇所名	事業主体	直/間	規模	(参考)事業期間		交付期間内事業期間		(参考)全体事業費	交付期間内事業費	うち官負担分	うち民負担分	交付対象事業費
						開始年度	終了年度	開始年度	終了年度					
地域創造支援事業	公共下水道事業(市単独費)	—	西都市	直	A=2.4ha	H19	H19	H19	H19	20	20	20		20
事業活用調査	記紀の道整備計画検討調査	—	西都市	直	—	H18	H18	H18	H18	14	14	14		14
	歴史を活かしたまちづくり調査	—	西都市	直	—	H18	H22	H18	H22	32	32	32		32
	歴史的景観計画策定調査	—	西都市	直	—	H19	H22	H19	H22	24	24	24		24
	まちづくり事業効果分析	—	西都市	直	—	H21	H22	H21	H22	5	5	5		5
まちづくり活動推進事業	まちづくり市民ワークショップ関係	—	西都市	直	—	H18	H22	H18	H22	2	2	2		2
	桜川市民浄化推進事業	—	西都市	直	—	H22	H22	H22	H22	1	1	1		1
	まちづくり教育推進活動	—	西都市	直	—	H22	H22	H22	H22	1	1	1		1
	まちづくりシンポジウム開催	—	西都市	直	—	H22	H22	H22	H22	1	1	1		1
合計									100	100	100	0	100	
													合計(A+B)	560

…B

事業	事業箇所名	事業主体	所管省庁名	規模	(いずれかに○)				事業期間		全体事業費
					直轄	補助	地方単独	民間	開始年度	終了年度	
公共下水道事業	妻北地区	西都市	国土交通省	A=83.0ha		○			H16	H20	1,036
都市公園事業	稚児ヶ池地区公園	西都市	国土交通省	A=7.2ha		○			H24	H30	600
市道改良事業	妻北地区	西都市		A=80.3ha			○		H25	H38	1,700
道路	神社前通線	西都市		W=14.0m L=273m			○		H22	H24	220
道路	稚児ヶ池通線	西都市		W=9.3m L=489m			○		H16	H27	460
合計											4,016

つまきた さいと
妻北地区(宮崎県西都市) 整備方針概要図

目標	古代からの歴史文化を活用し、にぎわい交流による地域再生と豊かな住環境を形成するまちづくり	代表的な指標	記紀の道・逢初川歩行者専用道路の利用者数 (延人/年)	0	(H17年度)	⇒	1500	(H22年度)
			住民の当該まちづくりの満足度 (%)	40	(H17年度)	⇒	80	(H22年度)
			市民グループによるまちづくり活動 (延人/年)	224	(H17年度)	⇒	350	(H22年度)

- 提案事業
 (事業活用調査)
 記紀の道整備計画検討調査
 歴史を活かしたまちづくり調査
 歴史的景観計画策定調査
 まちづくり事業効果分析
 (まちづくり活動推進事業)
 まちづくり市民ワークショップ開催
 桜川市民浄化推進事業
 まちづくり教育推進活動
 まちづくりシンポジウム開催

- 関連事業
 道路事業
 稚児ヶ池通線
 L=489m
 事業主体 西都市

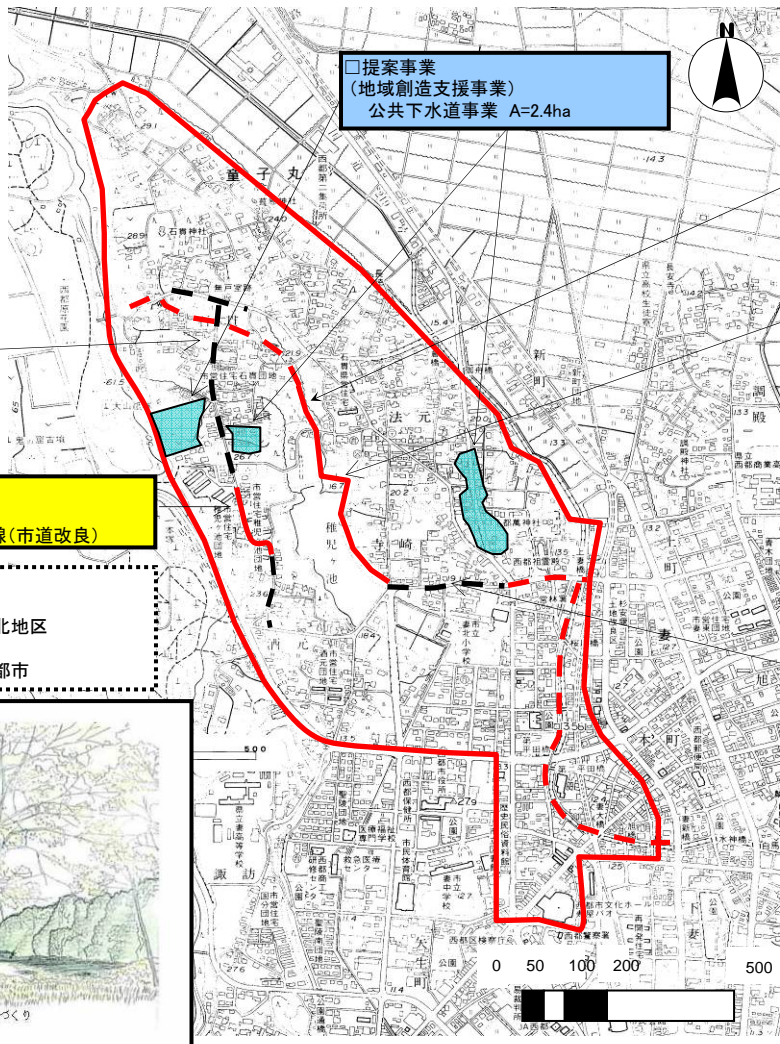
- 関連事業
 公共下水道事業
 事業箇所 妻北地区
 A=83.0ha
 事業主体 西都市

- 関連事業
 都市公園事業
 事業箇所 稚児ヶ池地区公園
 A=7.2ha
 事業主体 西都市

- 基幹事業
 道路事業
 稚児ヶ池通線(市道改良)

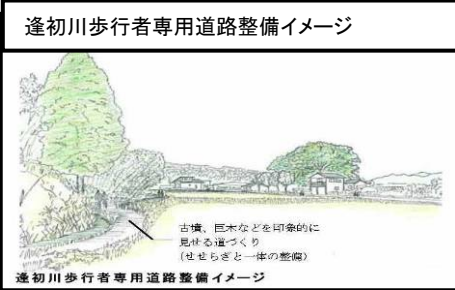
- 関連事業
 市道改良事業
 事業箇所 妻北地区
 A=80.3ha
 事業主体 西都市

- 提案事業
 (地域創造支援事業)
 公共下水道事業 A=2.4ha

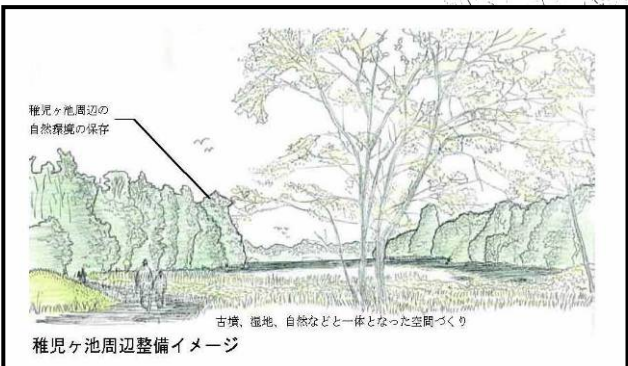


- 基幹事業
 (高質空間形成施設)
 逢初川歩行者専用道路(街路)

- 基幹事業
 道路事業(記紀の道)
 逢初川歩行者専用道路(街路)



- 関連事業
 道路事業(記紀の道)
 神社前通線
 L=273m
 事業主体 西都市



凡例	
	事業区域
	基幹事業
	提案事業
	関連事業
	記紀の道関連計画路線